Hauts-de-France, Somme
Bourseville
578 impasse Cornet

Ancienne école primaire de filles de Bourseville

Références du dossier

Numéro de dossier : IA80010382
Date de l'enquête initiale : 2015
Date(s) de rédaction : 2015
Cadre de l'étude : inventaire topographique Vimeu industriel
Degré d'étude : étudié

Désignation

Dénomination : école primaire
Genre du destinataire : de filles
Destinations successives : école primaire, école maternelle
Parties constituantes non étudiées : cour, préau, remise, latrine

Compléments de localisation

Milieu d'implantation : en village
Références cadastrales : 2014, AE, 19

Historique

Une école de filles, installée rue du Cornet et tenue par deux institutrices de la Sainte-Famille, est attestée en 1851 (recensement de population).
Les sources conservées aux archives départementales (série O) indiquent que la municipalité décide la construction d'une classe pour l'école de filles, prolongeant un logement existant, situé à l'angle de la rue du Cornet. Le projet dessiné par l'architecte abbevillois L. Dingeon, en 1889, est modifié, l'année suivante, à la demande du conseil départemental des bâtiments publics.
Le plan de 1890 (ill.) signale les bâtiments existants (en gris) et les modifications apportées (en rose), ainsi que le futur bâtiment de la salle de classe, d'une capacité de 50 élèves, éclairée par deux grandes baies (côté rue et côté cour). L'école comprend alors des dépendances (remise écurie et latrines) et un préau, au sud de la cour en fond de parcelle. Le logement de l'institutrice comprend salle à manger et cuisine au rez-de-chaussée, un vestibule et deux chambres à l'étage. L'accès à la classe s'effectue depuis la cour. Comme le montrent les cartes postales du début du 20e siècle, un cartouche indiquant la destination du bâtiment (école de filles) surmontait la façade sur rue.

Période(s) principale(s) : milieu 19e siècle (?), 4e quart 19e siècle
Dates : 1890 (daté par source)
Auteur(s) de l'oeuvre : Léopold Dingeon (architecte d'arrondissement, attribution par source)

Description

L'édifice implanté en parcelle d'angle est construit en briques et couverts d'ardoises. Il comprend des bâtiments accolés, en retrait d'une cour plantée et une cour en fond de parcelle, bordée par une dépendances à l'ouest. Le bâtiment le plus ancien (analyse stylistique) est le logis en rez-de-chaussée surélevé à étage carré, situé à l'angle de la rue et de l'impasse du Cornet. Il est prolongé par un bâtiment en rez-de-chaussée surélevé éclairé de larges baies qui signalent sa destination d'origine (classe).

Eléments descriptifs

Matériau(x) du gros-oeuvre, mise en oeuvre et revêtement : brique
Matériau(x) de couverture : ardoise
Étage(s) ou vaisseau(x) : rez-de-chaussée surélevé, 1 étage carré
Type(s) de couverture : toit à longs pans, croupe ; toit à longs pans

Typologies et état de conservation

Typologies : logement et école juxtaposés ; appropriation ?

Statut, intérêt et protection

Statut de la propriété : propriété privée

Références documentaires

Documents d'archive

- AD Somme. Série O ; 99 O 817. **Bourseville. Administration communale, 1870-1939.**

Documents figurés

- **Commune de Bourseville. Projet de construction d'une école de filles. Plan au sol**, dessin, 1890 (AD Somme ; 99 O 817).

- **Commune de Bourseville. Projet de construction d'une école de filles. Élévation**, dessin, 1890 (AD Somme ; 99 O 817).

- **Bourseville (Somme). Grande Rue. École enfantine**, carte postale, vers 1910 (coll. part.).

Illustrations

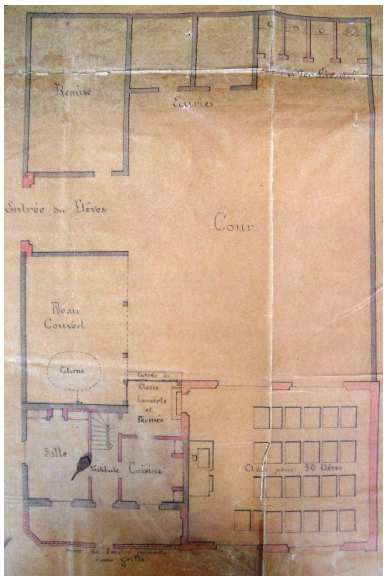

Plan au sol de l'école de filles de Bourseville, 1890 (AD Somme ; 99 O 817). Phot. Frédéric-Nicolas Kocourek (reproduction) IVR22_20158005100NUCA



Élévation de l'école de filles de Bourseville, 1890 (AD Somme ; 99 O 817). Phot. Frédéric-Nicolas Kocourek (reproduction) IVR22_20158005099NUCA

Bourseville (Somme). École enfantine, carte postale, vers 1910 (coll. part.). Phot. Frédéric-Nicolas Kocourek (reproduction) IVR22_20158005098NUCA

Vue générale.
Phot. Thierry Lefébure
IVR22_20158000091NUC2A

Dossiers liés

Dossiers de synthèse :
L'architecture publique du Vimeu industriel (IA80010013)
Oeuvre(s) contenue(s) :
Oeuvre(s) en rapport :
Le village de Bourseville (IA80010062) Hauts-de-France, Somme, Bourseville

Auteur(s) du dossier : Frédéric-Nicolas Kocourek, Isabelle Barbedor
Copyright(s) : (c) Région Hauts-de-France - Inventaire général ; (c) Syndicat mixte Baie de Somme - Trois Vallées

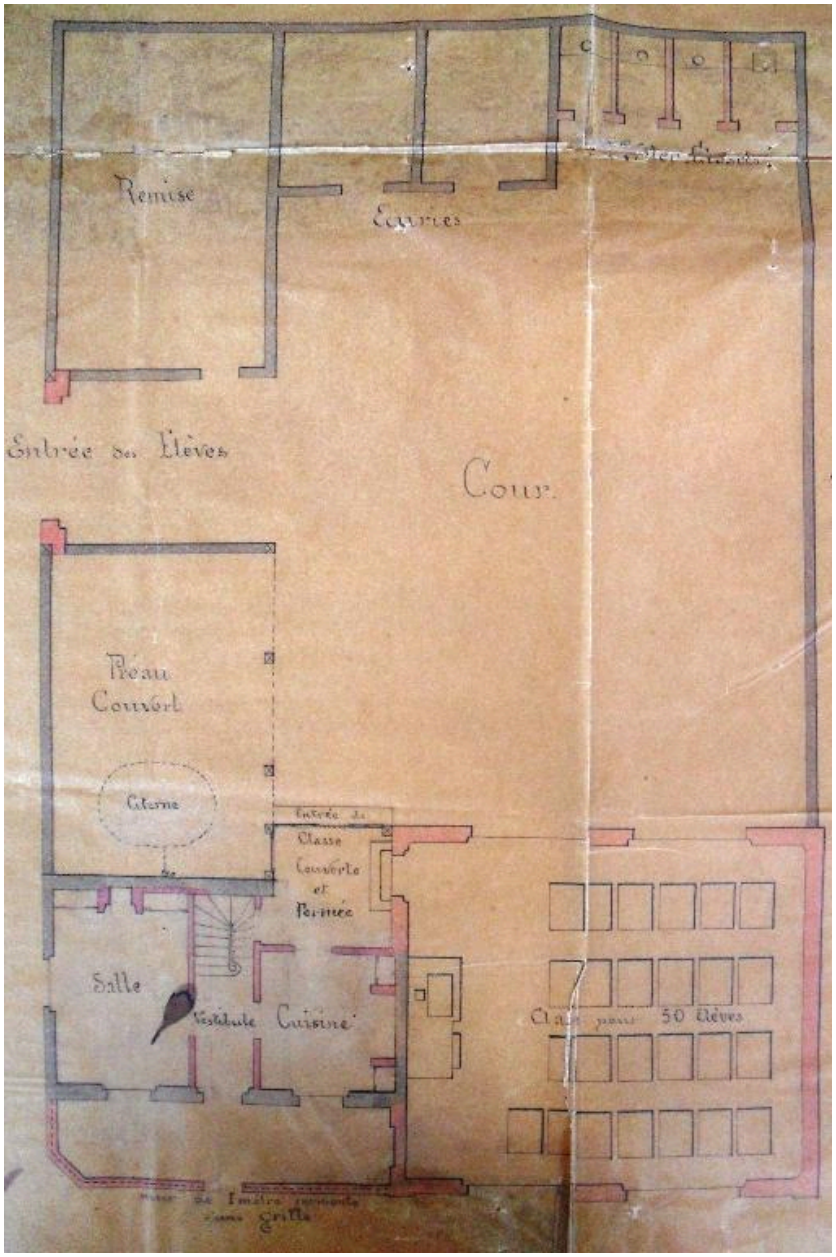

Plan au sol de l'école de filles de Bourseville, 1890 (AD Somme ; 99 O 817).

Référence du document reproduit :

- **Commune de Bourseville. Projet de construction d'une école de filles. Plan au sol**, dessin, 1890 (AD Somme ; 99 O 817).

IVR22_20158005100NUCA
Auteur de l'illustration : Frédéric-Nicolas Kocourek (reproduction)
(c) Région Hauts-de-France - Inventaire général ; (c) Baie de Somme - Trois Vallées
reproduction soumise à autorisation du titulaire des droits d'exploitation



Élévation de l'école de filles de Bourseville, 1890 (AD Somme ; 99 O 817).

Référence du document reproduit :

- **Commune de Bourseville. Projet de construction d'une école de filles. Élévation**, dessin, 1890 (AD Somme ; 99 O 817).

IVR22_20158005099NUCA
Auteur de l'illustration : Frédéric-Nicolas Kocourek (reproduction)
(c) Région Hauts-de-France - Inventaire général ; (c) Baie de Somme - Trois Vallées
reproduction soumise à autorisation du titulaire des droits d'exploitation

Bourseville (Somme). École enfantine, carte postale, vers 1910 (coll. part.).

Référence du document reproduit :

- **Bourseville (Somme). Grande Rue. École enfantine**, carte postale, vers 1910 (coll. part.).

IVR22_20158005098NUCA
Auteur de l'illustration : Frédéric-Nicolas Kocourek (reproduction)
(c) Région Hauts-de-France - Inventaire général ; (c) Baie de Somme - Trois Vallées
reproduction soumise à autorisation du titulaire des droits d'exploitation

Vue générale.

IVR22_20158000091NUC2A
Auteur de l'illustration : Thierry Lefébure
(c) Région Hauts-de-France - Inventaire général ; (c) Baie de Somme - Trois Vallées
reproduction soumise à autorisation du titulaire des droits d'exploitation