

Hauts-de-France, Nord  
Armentières  
5 rue d' Erquinghem

## **Filature Gruson, puis tissage de toile Lambert et Coisne, puis coopérative l'Essor agricole, puis magasin de commerce**

### **Références du dossier**

Numéro de dossier : IA00062754  
Date de l'enquête initiale : 1988  
Date(s) de rédaction : 1990, 2023  
Cadre de l'étude : patrimoine industriel Armentières  
Degré d'étude : recensé

### **Désignation**

Dénomination : filature, tissage, coopérative agricole, magasin de commerce  
Précision sur la dénomination : tissage de toile  
Appellation : Filature Gruson , Tissage Lambert et Coisne

### **Compléments de localisation**

Milieu d'implantation : en ville  
Réseau hydrographique : Ruisseau Le-Crchet  
Références cadastrales : 1888, B7, 4576 à 4596 ; 1983, CL, 261, 262 ; 2016, CL, 262

### **Historique**

En juin 1873, monsieur Gruson sollicite l'autorisation de construire une vanne sur le ruisseau du Crchet afin d'alimenter son tissage. En 1894, messieurs Lambert et Coisne demandent, eux, l'autorisation d'ajouter une teinturerie dans leur propriété (AC Armentières ; 5 I 8/12). Le tissage de toile Lambert et Coisne cesse ses activités en 1963 (SMAGHUE, 2016). Les locaux servent depuis de stockage pour la compagnie Essor Agricole (1990).

En 2023, les bâtiments accueillent un magasin de commerce.

À sa fermeture, en 1963, Lambert et Coisne emploie 200 ouvriers.

Période(s) principale(s) : 3e quart 19e siècle, milieu 20e siècle, limite 19e siècle 20e siècle ()

### **Description**

Les bâtiments en brique font apparaître deux étapes de construction.

Le premier bâtiment au centre, le plus ancien, comprend deux étages. Le second, à l'est, comprend également deux étages. Il est éclairé par deux rangées de petites fenêtres horizontales placées en haut de chaque niveau.

### **Éléments descriptifs**

Matériau(x) du gros-oeuvre, mise en oeuvre et revêtement : brique essentage de tôle

Matériau(x) de couverture : ciment en couverture

Étage(s) ou vaisseau(x) : 1 étage carré

Type(s) de couverture : terrasse, shed

### **Statut, intérêt et protection**

Cette étude menée en 1988 a fait l'objet d'une mise à jour par le service de l'Inventaire en 2023.

Statut de la propriété : propriété privée

## Références documentaires

### Documents figurés

- **Filature Gruson. Prise d'eau dans le ruisseau du Crachet, 1873 (AD Nord ; S 3788).**  
**Filature Gruson. Prise d'eau dans le ruisseau du Crachet, 1873 (AD Nord ; S 3788).**  
AD Nord : S 3788
- **Coisne et Lambert à Armentières : dossier d'installation classée.** Établissement d'une teinturerie, 1894 (AC Armentières ; 5 I 8/12). [en ligne]  
AC Armentières : 5 I 8/12

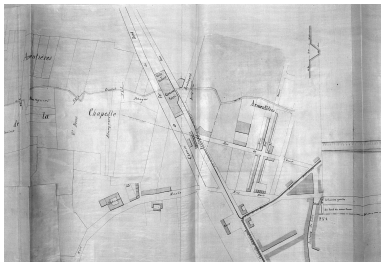
### Bibliographie

- SMAGHUE, Nicolas. **Les toiles d'Armentières. Entreprises et entrepreneurs du lin (XIX<sup>e</sup>-XXI<sup>e</sup> siècles)** [en ligne]. Valenciennes : 2015.  
Th. doct. : Histoire contemporaine : École doctorale Sciences de l'Homme et de la Société : Villeneuve-d'Ascq : 2015.  
URL : [https://theses.hal.science/tel-01258796/file/SMAGHUE\\_Nicolas2.pdf](https://theses.hal.science/tel-01258796/file/SMAGHUE_Nicolas2.pdf)

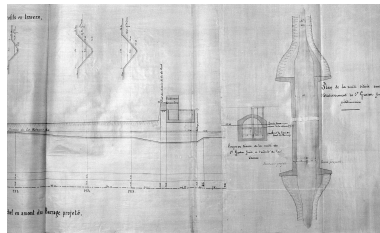
### Liens web

- Entreprise Coisne et Lambert, Armentières. Dossier d'installation classée. Établissement d'une teinturerie, 1894. [consulté le 21/08/2023] : <https://archives.ville-armentieres.fr/ark:/30097/a011645440811bYpv8S>
- Dossier d'origine numérisé. [consulté le 21/08/2023] : <http://www2.culture.gouv.fr/documentation/memoire/HTML/IVR31/IA00062754/INDEX.HTM>

### Illustrations



Filature Gruson. Plan de situation et du réseau d'eau, 1873 (AD Nord ; S 3788).  
Repro. Philippe Dapvril  
IVR31\_19875902597X



Filature Gruson. Profil en amont du barrage projeté, 1873 (AD Nord ; S 3788).  
Repro. Philippe Dapvril  
IVR31\_19875902596X



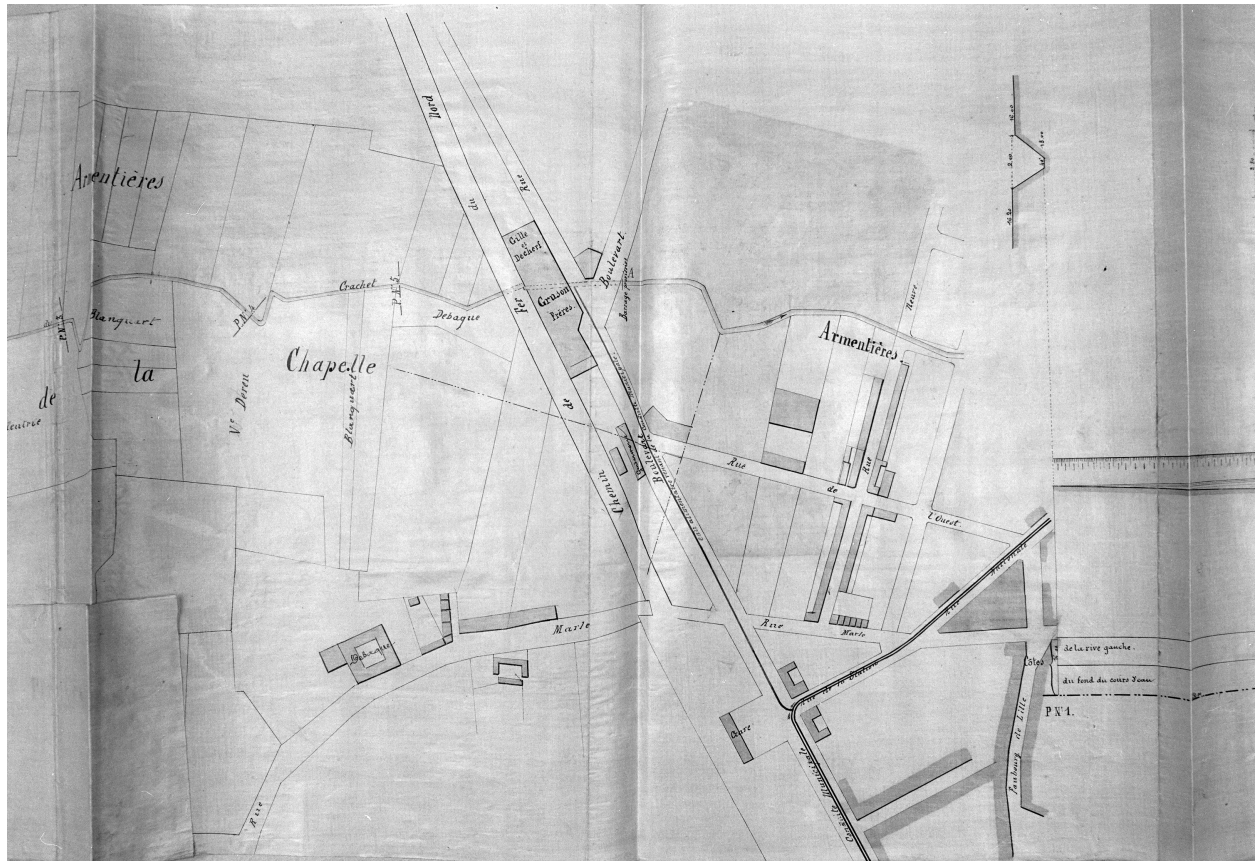
Atelier de fabrication, angle avec le boulevard Faïdherbe.  
Phot. Philippe Dapvril  
IVR31\_19885901240X



Atelier de fabrication,  
vue prise vers le nord.  
Phot. Philippe Dapvril  
IVR31\_19885901241X

Auteur(s) du dossier : Jean-Marc Ramette

Copyright(s) : (c) Région Hauts-de-France - Inventaire général



Filature Gruson. Plan de situation et du réseau d'eau, 1873 (AD Nord ; S 3788).

Référence du document reproduit :

- **Filature Gruson. Prise d'eau dans le ruisseau du Crachet, 1873 (AD Nord ; S 3788).**  
**Filature Gruson. Prise d'eau dans le ruisseau du Crachet, 1873 (AD Nord ; S 3788).**  
 AD Nord : S 3788

IVR31\_19875902597X

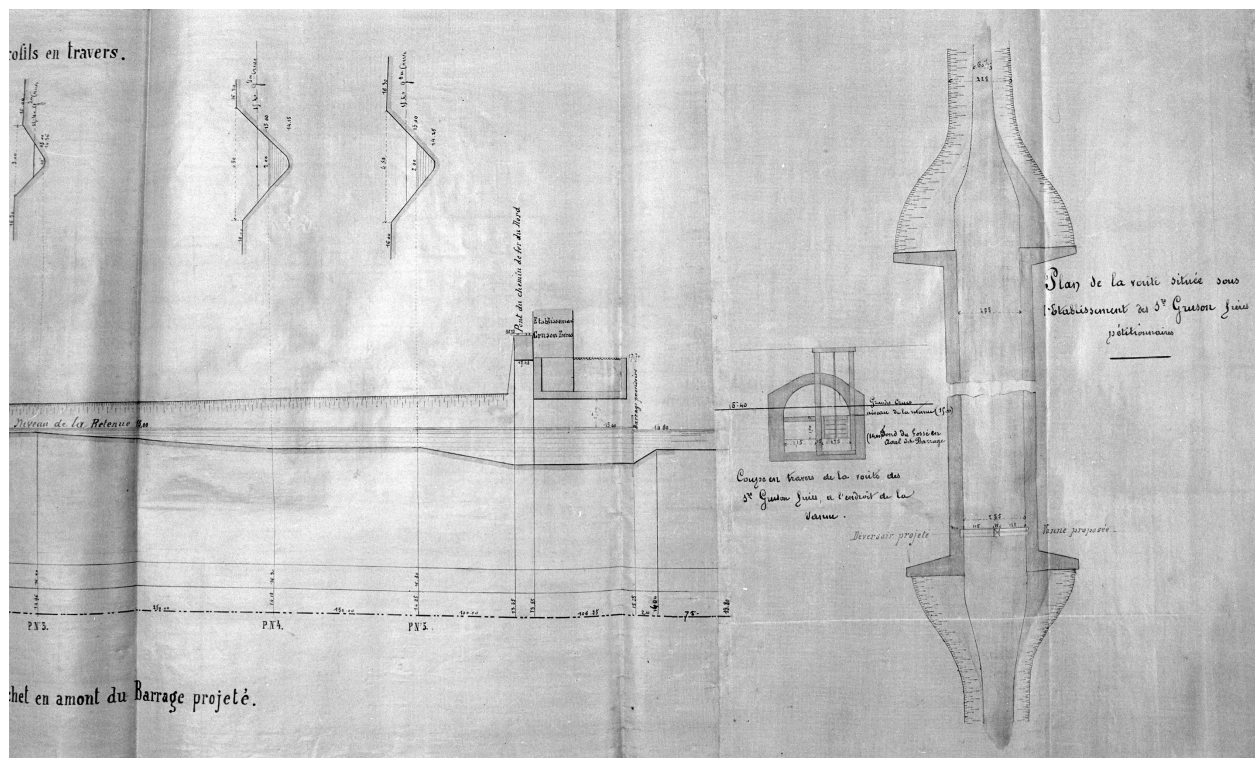
Auteur de l'illustration (reproduction) : Philippe Dapvriil

Date de prise de vue : 1987

(c) Région Hauts-de-France - Inventaire général

reproduction soumise à autorisation du titulaire des droits d'exploitation





Filature Gruson. Profil en amont du barrage projeté, 1873 (AD Nord ; S 3788).

Référence du document reproduit :

- **Filature Gruson. Prise d'eau dans le ruisseau du Crachet, 1873 (AD Nord ; S 3788).**
  - **Filature Gruson. Prise d'eau dans le ruisseau du Crachet, 1873 (AD Nord ; S 3788).**
- AD Nord : S 3788

IVR31\_19875902596X

Auteur de l'illustration (reproduction) : Philippe Dapvriil

Date de prise de vue : 1987

(c) Région Hauts-de-France - Inventaire général

reproduction soumise à autorisation du titulaire des droits d'exploitation



Atelier de fabrication, angle avec le boulevard Faidherbe.

IVR31\_19885901240X

Auteur de l'illustration : Philippe Dapvril

Date de prise de vue : 1988

(c) Région Hauts-de-France - Inventaire général

reproduction soumise à autorisation du titulaire des droits d'exploitation



Atelier de fabrication, vue prise vers le nord.

IVR31\_19885901241X

Auteur de l'illustration : Philippe Dapvriil

Date de prise de vue : 1988

(c) Région Hauts-de-France - Inventaire général

reproduction soumise à autorisation du titulaire des droits d'exploitation