

Hauts-de-France, Nord
Sainte-Marie-Cappel
5 Voie communale La Place

Ancienne école, actuellement mairie de Sainte-Marie-Cappel

Références du dossier

Numéro de dossier : IA59005908
Date de l'enquête initiale : 2025
Date(s) de rédaction : 2025
Cadre de l'étude : inventaire topographique canton de Cassel
Degré d'étude : étudié

Désignation

Dénomination : école, mairie
Genre du destinataire : de garçons, de filles
Destinations successives : mairie

Compléments de localisation

Milieu d'implantation : en village
Références cadastrales : 2025, A, 480

Historique

En 1863, la commune décide de construire un ensemble comprenant une école de garçons, un logement pour l'instituteur et la nouvelle mairie.

Cette décision intervient dans un contexte où la maison d'école existante, utilisée par les deux sexes, ne répond plus aux exigences d'une école mixte : les dimensions sont insuffisantes au regard du nombre croissant d'élèves, et le mobilier, incomplet et très dégradé, nécessite un renouvellement total. Le projet prévoit donc la construction d'une école destinée aux garçons, tandis que l'ancienne école serait réservée aux filles.

La nouvelle mairie doit être attenante à l'école, et l'ensemble implanté le long de la rue du Presbytère. L'architecte retenu est Gosson de Rionval, d'Hazebrouck, et l'adjudication des travaux est confiée à l'entrepreneur Louis Coolen, installé à Cassel. Le plan (ill.) décrit l'organisation intérieure de l'édifice : à gauche la mairie, au centre la classe, à droite le logement. Les matériaux choisis sont caractéristiques de la construction locale : maçonnerie de brique associée à de la chaux du pays et de Tournai, pavement en brique de champ pour les trottoirs périphériques, brique de plat pour la cuisine et le bûcher, carreaux gris pour les autres pièces. La charpente est en chêne, sapin rouge et orme, l'escalier également en orme, et la couverture en pannes vernissées bleues. Le mobilier scolaire est inclus dans l'opération, qui représente un coût total de 12 472 francs. La réception des travaux a lieu en 1870.

L'école est ensuite dédiée aux jeunes filles à une date indéterminée, probablement aux alentours de 1883, date à laquelle la nouvelle école de garçons est construite.

Au cours de la Première Guerre mondiale, dans la nuit du 14 mai 1918, les bâtiments communaux sont touchés par des jets de torpilles. Le maire missionné Henri Lancry, agent cantonal à Cassel, afin d'établir un rapport d'expertise. Celui-ci note, pour "l'école de filles", la destruction de la toiture et des cheminées, la casse des vitres et divers dommages dans la classe. Le montant des réparations est estimé à 385 francs. Ces travaux de remise en état sont réalisés entre 1920 et 1922.

Période(s) principale(s) : 3e quart 19e siècle ()

Dates : 1870 (daté par source)

Auteur(s) de l'oeuvre : Gosson de Rionval (architecte, attribution par source), Louis Coolen (entrepreneur, attribution par source)

Description

L'édifice orienté est-ouest est implanté en alignement sur la rue et se compose d'un corps principal rectangulaire, élevé en brique et couvert d'une toiture à deux versants en tuiles mécanique de teinte anthracite. Il se développe sur un rez-de-chaussée accompagné d'un comble aménagé. Le soubassement, en brique légèrement saillante.

La façade sur rue, longue et ordonnancée, est rythmée par sept travées régulières. Celles-ci correspondent à des baies rectangulaires dotées d'un linteau droit et reposant sur des appuis en pierre bleue. Deux portes, également accessibles par un emmarchement en pierre bleue, s'insèrent dans cette composition continue. La maçonnerie en brique rouge présente une grande homogénéité et demeure dépourvue d'ornementation notable.

La couverture à longs pans adopte une ligne de faîtage simple, ponctuée d'une souche de cheminée en brique au sommet du pignon oriental. Une extension est adossée à droite du bâtiment principal. Construite en brique, elle est couverte d'un toit en appentis en tuile mécanique rouge, se distinguant ainsi du volume principal. L'arrière de la parcelle s'ouvre sur un espace vert.

Éléments descriptifs

Matériau(x) du gros-oeuvre, mise en oeuvre et revêtement : brique

Matériau(x) de couverture : tuile mécanique

Étage(s) ou vaisseau(x) : en rez-de-chaussée, étage de comble

Type(s) de couverture : toit à longs pans, pignon découvert

Statut, intérêt et protection

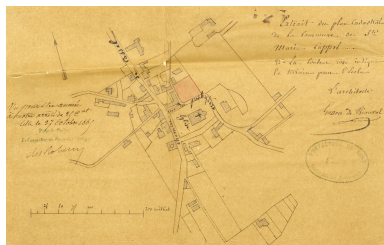
Statut de la propriété : propriété de la commune

Références documentaires

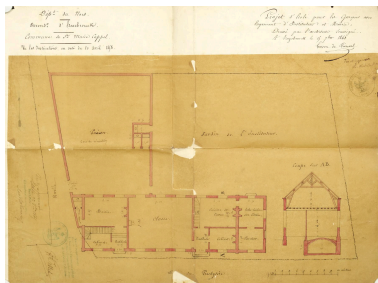
Documents d'archive

- AD Nord. Série O ; 2 O 535: 535/1-57. **Affaires communales - Sainte-Marie-Cappel.**

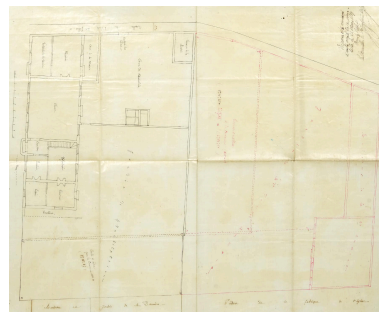
Illustrations



Extrait du plan cadastral de la commune de Ste Marie Cappel. La couleur rose indique le terrain pour l'école. Dressé par architecte Gosson de Rionval, Hazebrouck, 1863 (AD Nord : 2 O 535/23).
Repro. Delphine Volto Jourdan
IVR32_20255900580NUCA



Projet d'école pour les garçons avec logement d'instituteur et Mairie. Dressé par l'architecte Gosson de Rionval, Hazebrouck, 1863 (AD Nord : 2 O 535/23).
Repro. Delphine Volto Jourdan
IVR32_20255900581NUCA



Projet d'école pour les garçons avec logement de l'instituteur et Mairie. Dressé par l'architecte Gosson de Rionval à Hazebrouck le 15 octobre 1863 (AD Nord : 2 O 535/23).
Repro. Delphine Volto Jourdan
IVR32_20255900571NUCA



Vue aérienne de l'école, au nord de l'église.
Phot. Delphine Volto Jourdan
IVR32_20255901415NUCA



Vue de la façade sur rue, depuis le sud-est.



Vue de l'édifice depuis le sud-ouest.
Phot. Delphine Volto Jourdan

Phot. Delphine Volto Jourdan
IVR32_20255900392NUCA

IVR32_20245903165NUCA



Détail de l'extension
à l'est de l'édifice.

Phot. Delphine Volto Jourdan
IVR32_20245903167NUCA

Dossiers liés

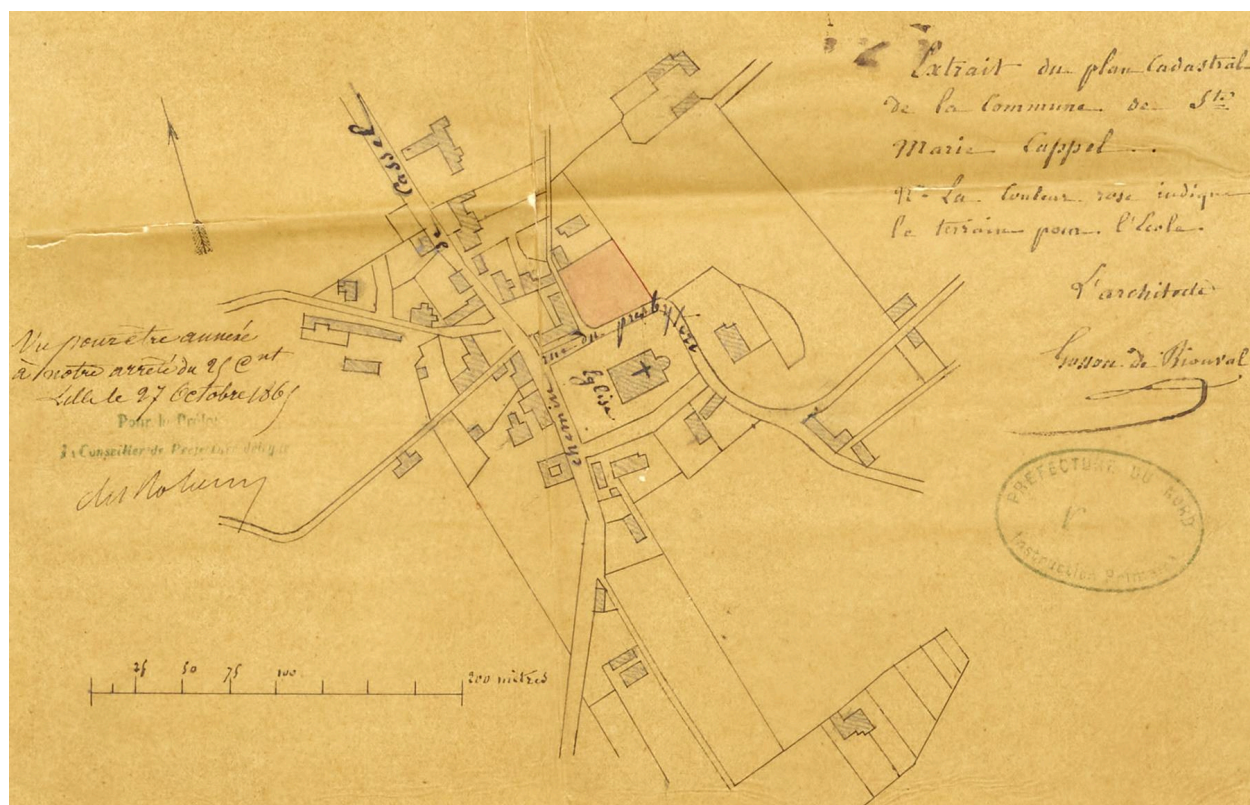
Dossiers de synthèse :

Le canton de Cassel : le territoire de la commune de Sainte-Marie-Cappel (IA59005736) Hauts-de-France, Nord, Sainte-Marie-Cappel

Oeuvre(s) contenue(s) :

Auteur(s) du dossier : Nicolas Tachet

Copyright(s) : (c) Région Hauts-de-France - Inventaire général



Extrait du plan cadastral de la commune de Ste Marie Cappel. La couleur rose indique le terrain pour l'école. Dressé par architecte Gosson de Rionval, Hazebrouck, 1863 (AD Nord : 2 O 535/23).

Référence du document reproduit :

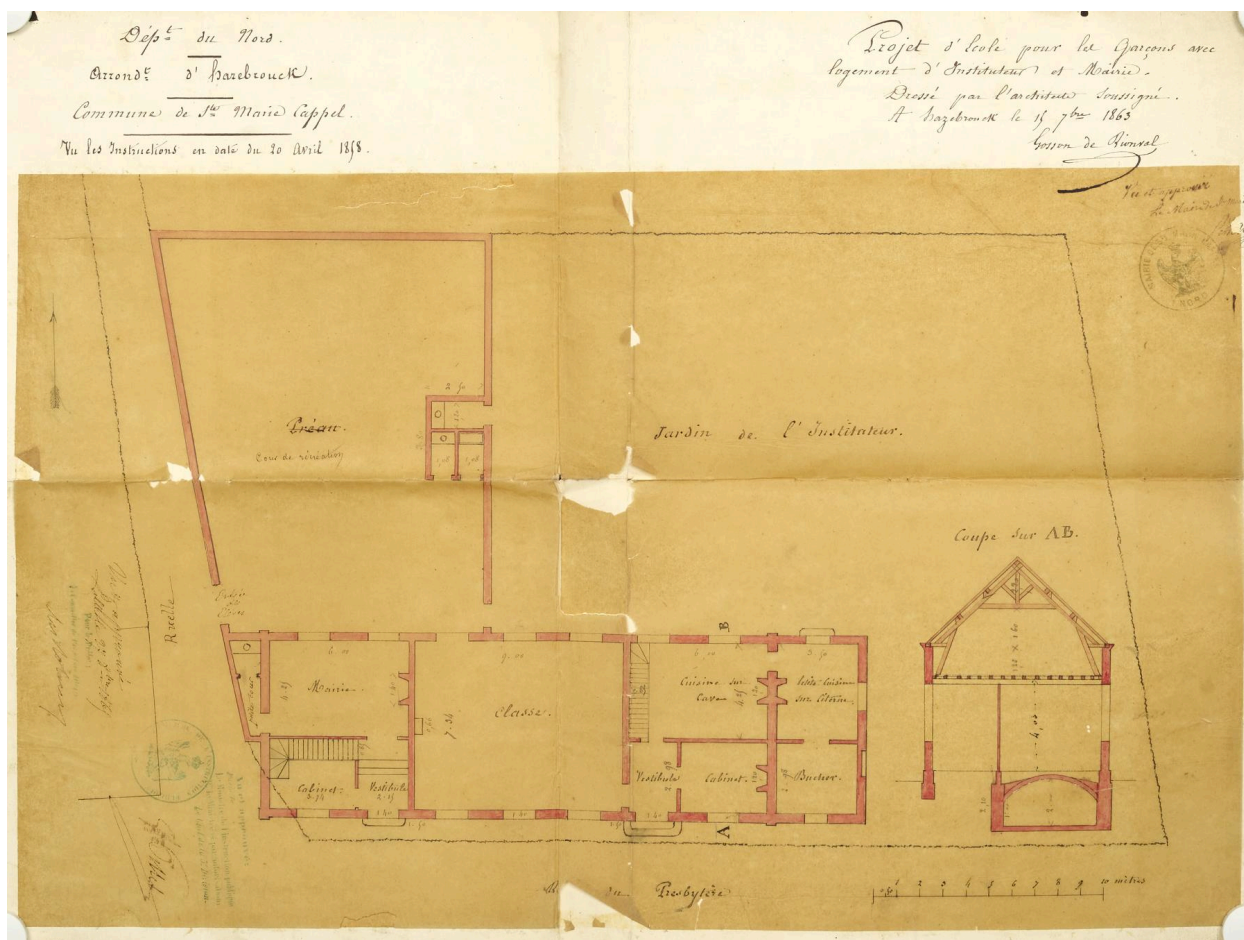
- AD Nord. Série O ; 2 O 535: 535/1-57. **Affaires communales - Sainte-Marie-Cappel.**

IVR32_20255900580NUCA

Auteur de l'illustration (reproduction) : Delphine Volto Jourdan

Date de prise de vue : 2023

(c) Région Hauts-de-France - Inventaire général ; (c) Département du Nord - Archives départementales
reproduction soumise à autorisation du titulaire des droits d'exploitation



Projet d'école pour les garçons avec logement d'instituteur et Mairie. Dressé par l'architecte Gosson de Rionval, Hazebrouck, 1863 (AD Nord : 2 O 535/23).

Référence du document reproduit :

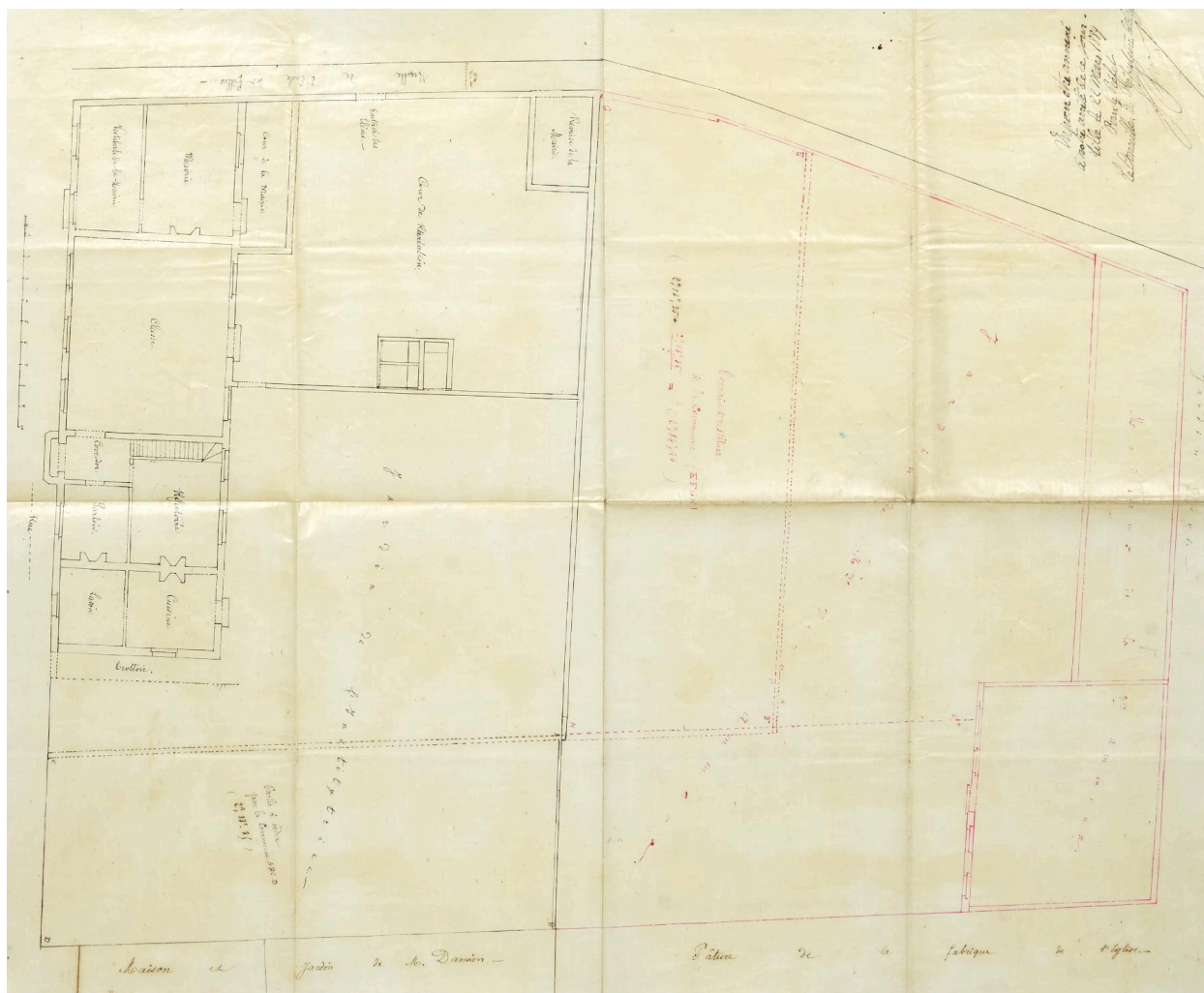
- AD Nord. Série O ; 2 O 535: 535/1-57. **Affaires communales - Sainte-Marie-Cappel.**

IVR32_20255900581NUCA

Auteur de l'illustration (reproduction) : Delphine Volto Jourdan

Date de prise de vue : 2023

(c) Région Hauts-de-France - Inventaire général ; (c) Département du Nord - Archives départementales
reproduction soumise à autorisation du titulaire des droits d'exploitation



Projet d'école pour les garçons avec logement de l'instituteur et Mairie. Dressé par l'architecte Gosson de Rionval à Hazebrouck le 15 octobre 1863 (AD Nord : 2 O 535/23).

Référence du document reproduit :

- AD Nord. Série O ; 2 O 535: 535/1-57. **Affaires communales - Sainte-Marie-Cappel.**

IVR32_20255900571NUCA

Auteur de l'illustration (reproduction) : Delphine Volto Jourdan

Date de prise de vue : 2023

(c) Région Hauts-de-France - Inventaire général ; (c) Département du Nord - Archives départementales
reproduction soumise à autorisation du titulaire des droits d'exploitation



Vue aérienne de l'école, au nord de l'église.

IVR32_20255901415NUCA

Auteur de l'illustration : Delphine Volto Jourdan

Date de prise de vue : 2024

(c) Région Hauts-de-France - Inventaire général
reproduction soumise à autorisation du titulaire des droits d'exploitation



Vue de la façade sur rue, depuis le sud-est.

IVR32_20255900392NUCA

Auteur de l'illustration : Delphine Volto Jourdan

Date de prise de vue : 2024

(c) Région Hauts-de-France - Inventaire général
reproduction soumise à autorisation du titulaire des droits d'exploitation



Vue de l'édifice depuis le sud-ouest.

IVR32_20245903165NUCA

Auteur de l'illustration : Delphine Volto Jourdan

Date de prise de vue : 2024

(c) Région Hauts-de-France - Inventaire général

reproduction soumise à autorisation du titulaire des droits d'exploitation



Détail de l'extension à l'est de l'édifice.

IVR32_20245903167NUCA

Auteur de l'illustration : Delphine Volto Jourdan

Date de prise de vue : 2024

(c) Région Hauts-de-France - Inventaire général
reproduction soumise à autorisation du titulaire des droits d'exploitation