

Hauts-de-France, Somme
Long
5 Grande Rue

Hôtel de ville

Références du dossier

Numéro de dossier : IA80011150

Date de l'enquête initiale : 2025

Date(s) de rédaction : 2025

Cadre de l'étude : inventaire topographique Pays d'art et d'histoire Ponthieu-baie de Somme

Degré d'étude : étudié

Désignation

Dénomination : hôtel de ville

Destinations successives : mairie

Compléments de localisation

Milieu d'implantation : en village

Références cadastrales : 2025, AK, 85-86

Historique

L'ancienne maison communale se situait sur le coteau, dans une rue secondaire à l'ouest de l'église et de l'école des filles. Long avait déjà reconstruit la plupart de ses édifices communaux (église, presbytère, école des filles, école des garçons) lorsque le projet d'une nouvelle mairie voit le jour en 1867. Le conseil municipal vote dans un premier temps contre la reconstruction de la mairie, "effrayé de l'importance de la dépense" (AD Somme ; 99 O 2383). Plus encore, différents courriers sont rédigés par les habitants de la commune pour dénoncer auprès du préfet les "dépenses trop importantes" faites à Long pour les bâtiments communaux.

Un nouveau projet est proposé par le maire, la même année, pour la construction d'un hôtel de ville et d'un orgue pour l'église. Il est cette fois-ci accepté par le conseil municipal. Le devis et les plans sont dressés par l'architecte en chef du département M. Daullé. L'hôtel de ville est construit à l'emplacement des anciennes halles du village, bâties dans

la première moitié du XIX^e siècle, et représentées sur une aquarelle d'Oswald Macqueron peinte en 1862 (ill.). Cet emplacement, en surplomb de la Somme, offre au nouvel édifice une position centrale dans le village, et une vue dégagée sur la vallée. Malgré les premières réticences, c'est grâce à ses importantes ressources en tourbe que la commune peut se permettre de financer cet hôtel de ville en brique et pierre. Par son architecture et ses dimensions, la mairie de Long se distingue en effet de celle des communes voisines.

Le projet ne comprend pas uniquement un espace pour la mairie, mais également une halle aux légumes, des pompes à incendie, un bûcher et un cabinet d'aisance. Tous ces lieux sont réunis dans le même bâtiment. Les travaux sont réceptionnés de manière définitive en 1873, mais ils étaient déjà terminés en 1870, lorsque Oswald Macqueron peint à nouveau l'édifice (ill.).

En 1898, la halle étant devenue inutile depuis quelques années, elle est réaménagée en salle de musique et de conférence (AD Somme ; 99 O 2381).

L'hôtel de ville est endommagé lors des bombardements de la Deuxième Guerre mondiale. Le clocheton est entièrement détruit, plusieurs toitures sont détériorées et d'importantes lézardes apparaissent sur les murs. Les travaux de restauration de l'édifice sont entrepris par l'architecte Robert Dellerieu de Pont-Remy (AD Somme ; 1272 W 189).

Période(s) principale(s) : 3e quart 19e siècle ()

Dates : 1869 (porte la date)

Auteur(s) de l'oeuvre : Natalis Daullé (architecte, attribution par source), Robert Dellerieu (architecte, attribution par source)

Description

L'hôtel de ville se situe au sud du village de Long, le long de la rue secondaire appelée Grande Rue. L'édifice surplombe le canal de la Somme au sud. Il est séparé du fleuve par un jardin.

Le bâtiment se compose d'un corps central flanqué de deux ailes. Les façades nord et sud sont similaires. L'ensemble est construit en brique et pierre blanche. Les murs sont en brique tandis que les encadrements des ouvertures, chaînage d'angle, corniche, cordon et pilastres sont en pierre calcaire.

Le corps central présente une façade ordonnancée à trois travées. La travée centrale est légèrement en saillie. Le rez-de-chaussée surélevé est complété par un étage carré et des combles aménagés. Les ouvertures possèdent un arc surbaissé surmonté d'un fronton triangulaire, seul l'arc de la porte centrale est en plein cintre. L'édifice est couvert par un toit en pavillon surmonté d'un clocheton. Une lucarne "œil-de-bœuf" est percée sur le toit. Un balcon est aménagé au niveau de la travée centrale, au premier étage. Sur l'élévation nord, il est inscrit HÔTEL DE VILLE au-dessus de la porte du premier étage. La date de 1869 est inscrite sous l'*oculus*.

Les ailes sont percées chacune de trois grandes ouvertures en plein cintre. Pour l'aile est, la porte est sur la travée centrale tandis que pour l'aile ouest elle est sur la dernière travée. Elles sont couvertes de toits à deux pans et croupes. Des clés d'arc ornées d'un motif de fleur sont visibles sur chaque ouverture.

Éléments descriptifs

Matériau(x) du gros-oeuvre, mise en oeuvre et revêtement : brique, pierre avec brique en remplissage ; calcaire

Matériau(x) de couverture : ardoise

Étage(s) ou vaisseau(x) : 1 étage carré

Élévations extérieures : élévation ordonnancée

Type(s) de couverture : toit à longs pans, croupe ; toit en pavillon

Décor

Techniques : sculpture

Précision sur les représentations :

De nombreux ornements décorent la façade du corps central : des pilastres crénelés au premier étage, une corniche sculptée, des gargouilles au niveau des gouttières.

Également, la lucarne œil-de-bœuf est particulièrement ornementée, elle est encadrée de pilastres crénelés et surmontée d'un fronton cintré brisé et des armoiries de Long.

Statut, intérêt et protection

Statut de la propriété : propriété de la commune

Références documentaires

Documents d'archive

- AD Somme. Série O ; Sous-série 99 O : 99 O 2381. **Travaux communaux, dossiers d'administration communal, Long, 1870-1939.**
AD Somme
- AD Somme. Série O ; Sous-série 99 O : 99 O 2383. **Travaux communaux, avant 1869.**
AD Somme
- AD Somme. Série W ; 1272 W : 1272 W 189. **Reconstruction de l'hôtel de ville, Long, 1939-1950.**
AD Somme

Documents figurés

- **Les anciennes halles, extrait de la vue générale de Long, prise du bord de la Somme**, par Oswald Macqueron, d'après nature 3 septembre 1862 (Archives et Bibliothèque patrimoniale d'Abbeville ; Ail. 49).
Archives et bibliothèque patrimoniale d'Abbeville
-

Nouvel hôtel de ville à Long, par Oswald Macqueron, d'après nature 31 août 1870 (Archives et Bibliothèque patrimoniale d'Abbeville ; Ail. 65).


Archives et bibliothèque patrimoniale d'Abbeville

- **[Vues du village de Long]**, collection de cartes postales Jean-Paul Rouët, [ca XIX^e-XX^e siècles] (collection particulière).
Collection particulière
- **Élévation, hôtel de ville et dépendances**, par Daullé, 20 octobre 1867 (AD Somme ; 99 O 2383).
- **Plan, hôtel de ville et dépendances**, par M. Daullé, 20 octobre 1867 (AD Somme ; 99 O 2383).

Liens web

- Nouvel Hôtel de ville à Long. D'après nature, le 31 août 1870. [consulté le 16/09/2025] : <https://patrimoine.abbeville.fr/idurl/1/31030>
- Vue générale de Long, prise du bord de la Somme. Nature 3 septembre 1862. [consulté le 16/09/2025] : <https://patrimoine.abbeville.fr/idurl/1/30999>

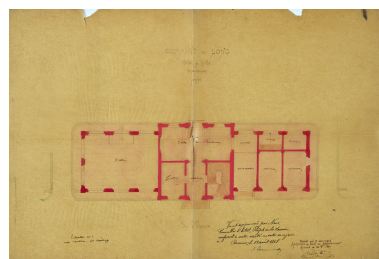
Illustrations



Les anciennes halles, extrait de la vue générale de Long, prise du bord de la Somme, par Oswald Macqueron, d'après nature 3 septembre 1862 (Archives et Bibliothèque patrimoniale d'Abbeville ; Ail. 49).
Repro. Abbeville, archives et bibliothèque patrimoniale,
Autr. Oswald Macqueron
IVR32_20248005564NUCA



Élévation, hôtel de ville et dépendances, par Daullé, 20 octobre 1867 (AD Somme ; 99 O 2383).
Repro. Thierry Lefébure
IVR32_20258002176NUCA



Plan, hôtel de ville et dépendances, par M. Daullé, 20 octobre 1867 (AD Somme ; 99 O 2383).
Repro. Thierry Lefébure
IVR32_20258002177NUCA



Nouvel hôtel de ville à Long, par Oswald Macqueron, d'après nature 31 août 1870 (Archives et Bibliothèque patrimoniale d'Abbeville ; Ail. 65).

Repro. Abbeville, archives et bibliothèque patrimoniale, Autr. Oswald Macqueron
IVR32_20258011074NUCA



La mairie, carte postale, édition Bigant - Cliché S. Petit, Longpré (coll. Jean-Paul Rouët).
Repro. Thierry Lefébure
IVR32_20258000672NUCA



L'Hôtel de Ville, carte postale, photo Damerville - Domart (coll. Jean-Paul Rouët).
Repro. Thierry Lefébure
IVR32_20258000678NUCA



Rue de l'Hôtel-de-Ville, carte postale, Dumont (coll. Jean-Paul Rouët).
Repro. Thierry Lefébure
IVR32_20258000679NUCA



Vue de l'hôtel de ville, depuis le nord.
Phot. Thierry Lefébure
IVR32_20258000486NUCA



Vue de l'hôtel de ville, depuis le sud-ouest.
Phot. Thierry Lefébure
IVR32_20258000489NUCA



Vue de l'hôtel de ville, depuis le sud.
Phot. Thierry Lefébure
IVR32_20258000488NUCA



Détail du clocheton, depuis le sud.
Phot. Thierry Lefébure
IVR32_20258000491NUCA

Dossiers liés

Dossiers de synthèse :

L'architecture édilitaire et du pouvoir administratif du Pays d'art et d'histoire du Ponthieu Baie de Somme (IA80011168)


Oeuvre(s) contenue(s) :

Oeuvre(s) en rapport :

Le village de Long (IA80011000) Hauts-de-France, Somme, Long

Auteur(s) du dossier : Suzelle Montauban, Céline Abelé

Copyright(s) : (c) Région Hauts-de-France - Inventaire général ; (c) Syndicat mixte Baie de Somme - Trois Vallées



Les anciennes halles, extrait de la vue générale de Long, prise du bord de la Somme, par Oswald Macqueron, d'après nature 3 septembre 1862 (Archives et Bibliothèque patrimoniale d'Abbeville ; Ail. 49).

IVR32_20248005564NUCA

Auteur de l'illustration (reproduction) : Abbeville, archives et bibliothèque patrimoniale

Auteur du document reproduit : Oswald Macqueron

Date de prise de vue : 2024

(c) Région Hauts-de-France - Inventaire général ; (c) Commune d'Abbeville - Archives et Bibliothèque patrimoniale ;

(c) Baie de Somme - Trois Vallées

reproduction soumise à autorisation du titulaire des droits d'exploitation



Élévation, hôtel de ville et dépendances, par Daullé, 20 octobre 1867 (AD Somme ; 99 O 2383).

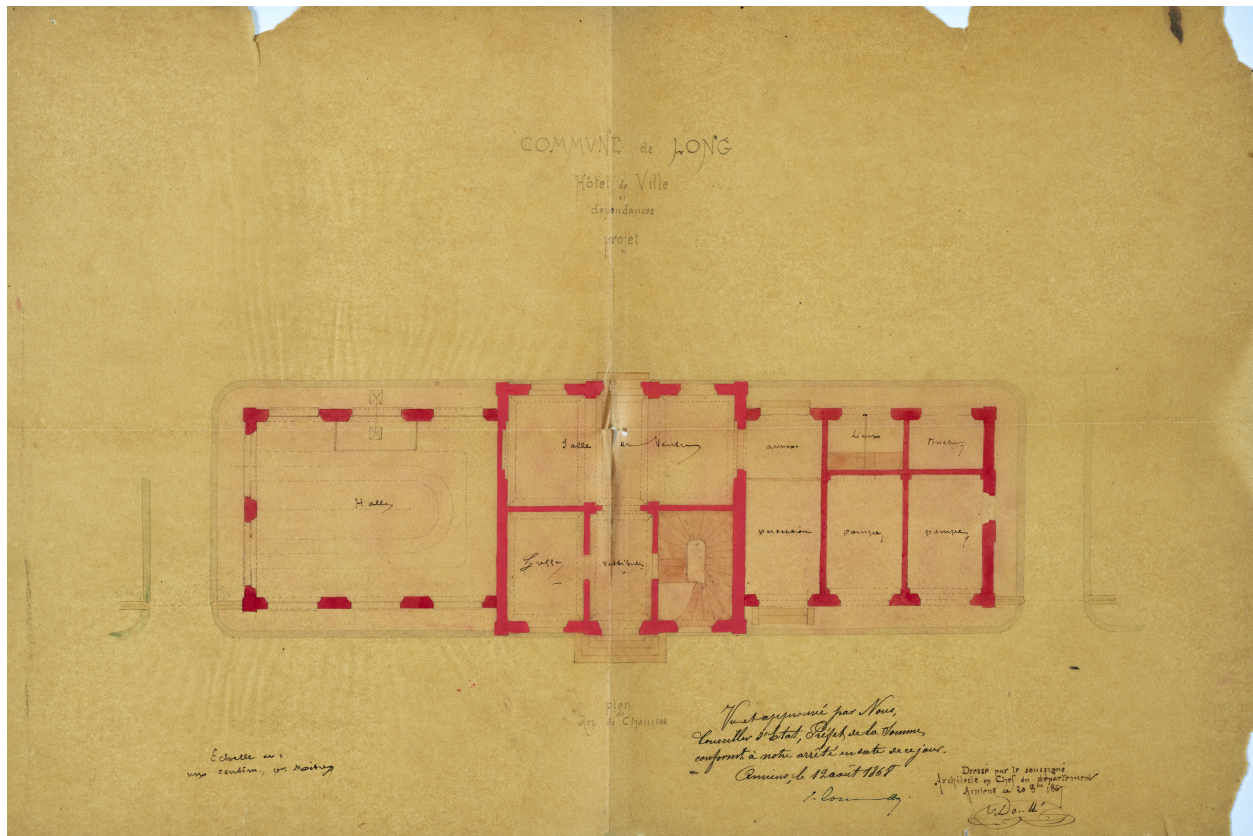
IVR32_20258002176NUCA

Auteur de l'illustration (reproduction) : Thierry Lefébure

Date de prise de vue : 2025

(c) Région Hauts-de-France - Inventaire général ; (c) Département de la Somme - Archives départementales ; (c) Baie de Somme - Trois Vallées

reproduction soumise à autorisation du titulaire des droits d'exploitation



Plan, hôtel de ville et dépendances, par M. Daullé, 20 octobre 1867 (AD Somme ; 99 O 2383).

IVR32_20258002177NUCA

Auteur de l'illustration (reproduction) : Thierry Lefébure

Date de prise de vue : 2025

(c) Région Hauts-de-France - Inventaire général ; (c) Département de la Somme - Archives départementales ; (c) Baie de Somme - Trois Vallées

reproduction soumise à autorisation du titulaire des droits d'exploitation



Nouvel hôtel de ville à Long, par Oswald Macqueron, d'après nature 31 août 1870 (Archives et Bibliothèque patrimoniale d'Abbeville ; Ail. 65).

IVR32_20258011074NUCA

Auteur de l'illustration (reproduction) : Abbeville, archives et bibliothèque patrimoniale

Auteur du document reproduit : Oswald Macqueron

Date de prise de vue : 2025

(c) Région Hauts-de-France - Inventaire général ; (c) Commune d'Abbeville - Archives et Bibliothèque patrimoniale ;

(c) Baie de Somme - Trois Vallées

reproduction soumise à autorisation du titulaire des droits d'exploitation



La mairie, carte postale, édition Bigant - Cliché S. Petit, Longpré (coll. Jean-Paul Rouët).

Référence du document reproduit :

- [Vues du village de Long], collection de cartes postales Jean-Paul Rouët, [ca XIX^e-XX^e siècles] (collection particulière).
Collection particulière

IVR32_20258000672NUCA

Auteur de l'illustration (reproduction) : Thierry Lefebure

Date de prise de vue : 2025

(c) Région Hauts-de-France - Inventaire général ; (c) Baie de Somme - Trois Vallées ; (c) Collection particulière. Droits réservés

reproduction soumise à autorisation du titulaire des droits d'exploitation



L'Hôtel de Ville, carte postale, photo Damerville - Domart (coll. Jean-Paul Rouët).

Référence du document reproduit :

- [Vues du village de Long], collection de cartes postales Jean-Paul Rouët, [ca XIX^e-XX^e siècles] (collection particulière).
Collection particulière

IVR32_20258000678NUCA

Auteur de l'illustration (reproduction) : Thierry Lefébure

Date de prise de vue : 2025

(c) Région Hauts-de-France - Inventaire général ; (c) Baie de Somme - Trois Vallées ; (c) Collection particulière. Droits réservés

reproduction soumise à autorisation du titulaire des droits d'exploitation



Rue de l'Hôtel-de-Ville, carte postale, Dumont (coll. Jean-Paul Rouët).

Référence du document reproduit :

- [Vues du village de Long], collection de cartes postales Jean-Paul Rouët, [ca XIX^e-XX^e siècles] (collection particulière).
Collection particulière

IVR32_20258000679NUCA

Auteur de l'illustration (reproduction) : Thierry Lefébure

Date de prise de vue : 2025

(c) Région Hauts-de-France - Inventaire général ; (c) Baie de Somme - Trois Vallées ; (c) Collection particulière. Droits réservés
reproduction soumise à autorisation du titulaire des droits d'exploitation



Vue de l'hôtel de ville, depuis le nord.

IVR32_20258000486NUCA

Auteur de l'illustration : Thierry Lefébure

Date de prise de vue : 2025

(c) Région Hauts-de-France - Inventaire général ; (c) Baie de Somme - Trois Vallées
reproduction soumise à autorisation du titulaire des droits d'exploitation



Vue de l'hôtel de ville, depuis le sud-ouest.

IVR32_20258000489NUCA

Auteur de l'illustration : Thierry Lefébure

Date de prise de vue : 2025

(c) Région Hauts-de-France - Inventaire général ; (c) Baie de Somme - Trois Vallées
reproduction soumise à autorisation du titulaire des droits d'exploitation



Vue de l'hôtel de ville, depuis le sud.

IVR32_20258000488NUCA

Auteur de l'illustration : Thierry Lefébure

Date de prise de vue : 2025

(c) Région Hauts-de-France - Inventaire général ; (c) Baie de Somme - Trois Vallées
reproduction soumise à autorisation du titulaire des droits d'exploitation



Détail du clocheton, depuis le sud.

IVR32_20258000491NUCA

Auteur de l'illustration : Thierry Lefébure

Date de prise de vue : 2025

(c) Région Hauts-de-France - Inventaire général ; (c) Baie de Somme - Trois Vallées
reproduction soumise à autorisation du titulaire des droits d'exploitation