

Hauts-de-France, Oise
Cuts
26 rue de la Ramée

Maison

Références du dossier

Numéro de dossier : IA00049367
Date de l'enquête initiale : 1986
Date(s) de rédaction : 2009
Cadre de l'étude : inventaire topographique canton de Noyon
Degré d'étude : étudié

Désignation

Dénomination : maison
Parties constituantes non étudiées : remise

Compléments de localisation

Milieu d'implantation : en village
Références cadastrales : 1962, C2, 523

Historique

Cette maison, qui apparaît sur le cadastre de 1831, a été construite dans le 1er quart du 19e siècle (datation par analyse stylistique). Elle comprenait une aile en retour d'équerre à l'arrière, aujourd'hui disparue. L'élévation postérieure a été transformée. La porte piétonne date du 20e siècle.

Période(s) principale(s) : 1er quart 19e siècle

Description

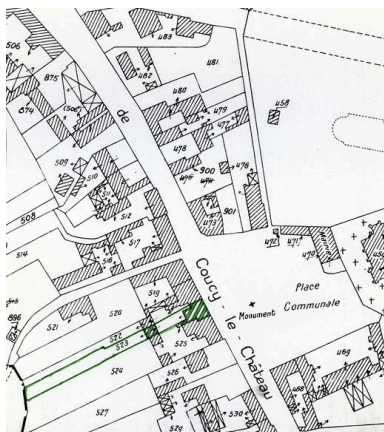
Éléments descriptifs

Matériau(x) du gros-oeuvre, mise en oeuvre et revêtement : calcaire ; moyen appareil
Matériau(x) de couverture : ardoise
Étage(s) ou vaisseau(x) : sous-sol, en rez-de-chaussée, étage de comble
Type(s) de couverture : toit à longs pans ; pignon découvert

Statut, intérêt et protection


Statut de la propriété : propriété privée

Illustrations



Plan de situation. Extrait du plan cadastral de 1962, section C2 523.

Phot. Monnehay-Vulliet Marie-Laure , Autr. Michel Hérold
IVR22_20096000091NUCA



Elévation antérieure.
Phot. Jean-Michel Périn
IVR22_19856000795X

Dossiers liés

Dossiers de synthèse :

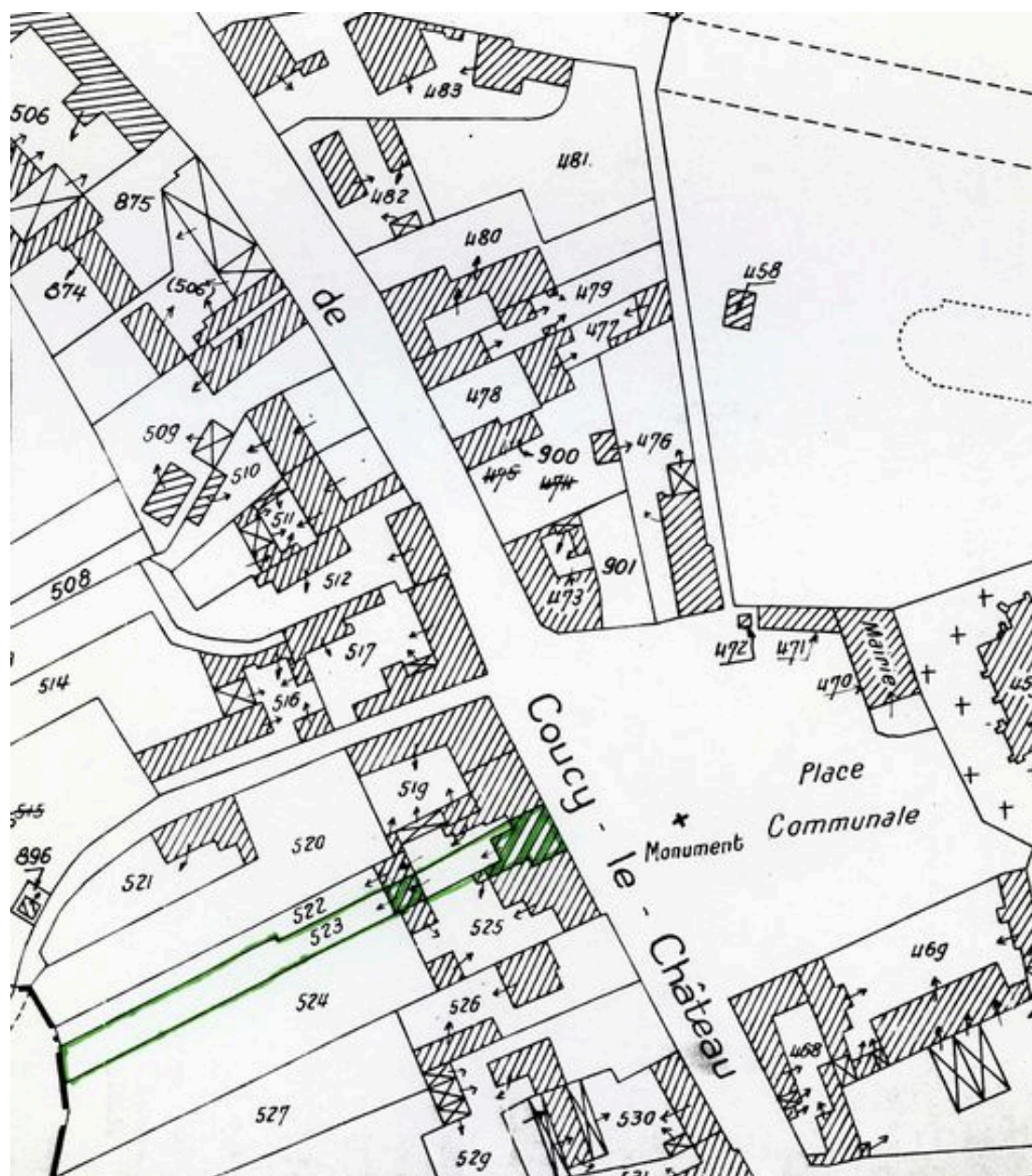
Le canton de Noyon : le territoire de la commune de Cuts (IA60000323) Hauts-de-France, Oise, Cuts

Les maisons et fermes du canton de Noyon (IA00049486)

Oeuvre(s) contenue(s) :

Auteur(s) du dossier : Michel Hérold, Alain Nafilyan

Copyright(s) : (c) Région Hauts-de-France - Inventaire général ; (c) AGIR-Pic



Plan de situation. Extrait du plan cadastral de 1962, section C2 523.

IVR22_20096000091NUCA

Auteur de l'illustration : Monnehay-Vulliet Marie-Laure

Auteur du document reproduit : Michel Hérold

Technique de relevé : reprise de fond ;

(c) Région Hauts-de-France - Inventaire général

reproduction soumise à autorisation du titulaire des droits d'exploitation



Elévation antérieure.

IVR22_19856000795X

Auteur de l'illustration : Jean-Michel Périn

(c) Région Hauts-de-France - Inventaire général

reproduction soumise à autorisation du titulaire des droits d'exploitation