

Hauts-de-France, Oise
Noyon
le Pisseleau
sentier Grand-Vignoble

Briqueterie du Mont Saint-Siméon, puis Mazet

Références du dossier

Numéro de dossier : IA00049503

Date de l'enquête initiale : 1986

Date(s) de rédaction : 2009

Cadre de l'étude : inventaire topographique canton de Noyon, patrimoine industriel arrondissement de Compiègne

Degré d'étude : étudié

Désignation

Dénomination : briqueterie

Appellation : du Mont Saint-Siméon, Mazet

Parties constituantes non étudiées : four industriel, hangar industriel, cheminée d'usine, aire des matières premières, aire de stockage du combustible, bureau

Compléments de localisation

Milieu d'implantation : isolé

Références cadastrales : 1988, BI, 146 ; 1988, AX, 225

Historique

Une briqueterie est attestée sur le site au 18^e siècle par la carte de Cassini, levée en 1755, ainsi que par un autre plan dressé 1776, sur lequel figure notamment une petite halle de séchage. L'établissement n'apparaît plus sur le plan cadastral dit napoléonien, levé en 1832, et il n'en n'est plus fait mention au 19^e siècle. La briqueterie actuelle, dite du Mont Saint-Siméon, remonte à 1935 et s'étend de part et d'autre de la route nationale Elle semble avoir été édifée par l'entrepreneur François, pour Bertrand Farcy. Elle est reprise par Marcel Mazet, en 1945, qui poursuit l'activité jusqu' en 1997. Abandonnés et en mauvais état, les bâtiments industriels et la cheminée sont détruits après un arrêté de mise en péril pris en 1998. Avant sa démolition en 1998, présence de broyeurs Cléro utilisés pour le broyage des briques destinées aux revêtements des terrains de sport. En 1962, 9 salariés.

Période(s) principale(s) : 2^e quart 20^e siècle

Dates : 1935 (daté par source)

Auteur(s) de l'oeuvre : Jean François (entrepreneur de maçonnerie, attribution par tradition orale, ?)

Personne(s) liée(s) à l'histoire de l'oeuvre : Bertrand Farcy (commanditaire, attribution par source)

Description

Site établi de part et d'autre de la route nationale et desservi par un embranchement ferroviaire. Au nord, l'atelier de fabrication est construit en brique et protégé par un essentage de planches sur les pignons couverts. Ce bâtiment de 46 m de long sur 12 m de large, couvert d'un toit à longs pans, abrite le four industriel de type Hoffmann. Le tunnel des fours de cuisson est voûté en berceau segmentaire. Les quinze hallettes de séchages étaient disposées de chaque côté du bâtiment de cuisson. A l'est, la cheminée d'usine en brique, haute d'environ 40 m est tronconique sur une base circulaire. De l'autre côté de la route se trouvaient le bureau et les aires de stockage des matières premières et de combustible.

Éléments descriptifs

Matériau(x) du gros-oeuvre, mise en oeuvre et revêtement : brique ; bois ; essentage de planches ; pan de bois

Matériau(x) de couverture : tuile mécanique, métal en couverture
Plan : plan symétrique
Étage(s) ou vaisseau(x) : en rez-de-chaussée
Couvrements : charpente en bois apparente ; voûte en berceau segmentaire
Type(s) de couverture : toit à longs pans ; pignon couvert
Énergies : énergie thermique ; produite sur place

Typologies et état de conservation

État de conservation : détruit après inventaire

Statut, intérêt et protection

Statut de la propriété : propriété privée

Présentation

Quelques briqueteries et tuileries ont pu être dénombrées à proximité de Noyon. Elles se sont presque toujours caractérisées par leur structure semi-artisanale et, probablement, par une durée d'activité assez brève. Graves signale la fondation, en 1840, d'une tuilerie à Pontoise, d'une autre à Passel, mais ne mentionne pas de briqueterie sur le territoire même de Noyon. L'ancienneté de l'activité sur ce site est cependant attestée par la carte de Cassini, levée en 1755, ainsi que par un plan dressé 1776, sur lequel figure notamment une petite halle de séchage, au voisinage de l'actuelle petite entreprise Mazet et Cie. La briqueterie actuelle, dite du Mont Saint-Siméon, remonte à 1935 et semble avoir été édifée par l'entrepreneur François, pour Bertrand Farcy. Reprise par Marcel Mazet, en 1945, elle cesse son activité en 1997. Equipée d'un four, de type Hoffmann et de petits hangars de séchage, l'usine se signalait par une grande cheminée tronconique.

Références documentaires

Documents d'archive

- **La Reconstruction des régions dévastées. La Somme et l'Oise.** *Le Monde illustré*, 65e année, 25 octobre 1921.
tome V, 1918-1921.

Bibliographie

- INVENTAIRE GENERAL Région Picardie. **La ville de Noyon.** Dir. Martine Plouvier. (Cahiers de l'inventaire ; 10). Catalogue de l'exposition : "Noyon, mille ans d'art et d'architecture", Musée du Noyonnais, 20 juin-5 octobre 1987. Amiens : AGIR-Pic, 1987.
p. 234-235.

Annexe 1

Briqueteries identifiées dans le canton de Noyon

Un certain nombre de briqueteries ont pu être dénombrées à proximité de Noyon. Elles se sont toujours caractérisées par une structure semi-artisanale.

APPILLY

- briqueterie Anatole Lefranc à La Bretelle (1899)

BEAURAINS

- tuilerie Leblond de Joncourt (1823-24)

CAISNES

- four à plâtre François Demoutiers (1846)

CUTS

- four à plâtre Joseph Guilmont (1840)

- four à plâtre du Haut Jonquoi à Quillet (1843)

- four à plâtre Guilmont-Dalon (1861)

- four à plâtre Désiré Guilmont-Béra (1867)

- four à chaux Louis François Sulpice Guilmont (1877)

GRANDRU

- briqueterie Guy Beaudoin, à Grandrû (1856)
- four à chaux par M. Poulet (1855)

MONDESCOURT

- briqueterie flamande Anatole Lefranc, route de Noyon (1903)

NOYON

- four à briques au lieu-dit « les fosses », Lequeux (1828)
- four à briques à La Fosse, Théophile Gilbert (1841)
- construction de trois fours à briques, plâtre et chaux par Lefèvre et Toudouze (1842)
- cuisson de briques près le moulin de La Coulotte (1850)
- four à briques François Copard, faubourg rue d'Orroire (1858)
- four à chaux au lieu-dit « le chemin des vaches » (1861)
- four à chaux, Vivier-Leroux, près moulin d'Huiz (1864)
- four à plâtre, Duchange, place S. Martin rue d'Amiens (1866)
- four à chaux (1871)
- briqueterie SA « La briqueterie mécanique » (1923)

PASSEL

- briqueterie-tuilerie de M. Paul Frot de Meaux à Passel (1920)

PONT-L'EVEQUE

- briqueterie de MM. Lefèvre, Albert (1892)
- briqueterie flamande de 2e classe Albert Lefèvre (1893-95)

SALENCY

- four à plâtre, Trousselle (1848)
- four à brique et carreaux Charlemagne Sezille et Lambert, chemin de Baboeuf (1851)
- four à plâtre Trousselle (1857)
- four à cuire les carreaux de S. Trousselle (1880)
- briqueterie Léon Douville (1892)

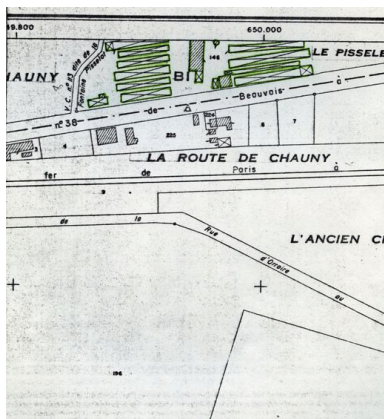
PONTOISE-LES-NOYON

- briqueterie (tuiles pannes et carreau) lieu-dit « l'hôpital », Alex du Bellanger (1841)
- briqueterie lieu-dit « la Pierre Languedot », sieur Fracot (1841)
- four à plâtre, lieu-dit « le setier d'Ourscamps », Parville-Lambert (1857)
- briqueterie, lieu-dit « le bosquet », Augustin Morelle (1857)
- four à plâtre Parville Lambert (1858)

VARENNES

- briqueterie provisoire (1853).

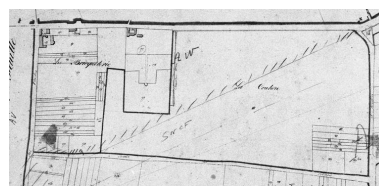
Illustrations



Plan de situation. Extrait du plan cadastral de 1974, section BI 146.
Repro. Monnehay-Vulliet Marie-Laure , Autr. Michel Hérold
IVR22_20096000518NUCA




La briqueterie sur le plan de 1776 (AD Oise).
Repro. Isabelle Barbedor
IVR22_20096000575NUCA



Extrait du cadastre napoléonien (DGI).
Repro. Isabelle Barbedor
IVR22_20096000562NUCA



Vue aérienne, 1991.
Phot. Phot'R
IVR22_19916000213P




Vue du pignon sud du four industriel et de l'aire des matières premières de la briqueterie.
Phot. Fabrice Charrondière
IVR22_19866000070VA



Façade ouest du four industriel avec contreforts en briques.
Phot. Franck Bürjes
IVR22_19986000265X




La cheminée d'usine et l'angle sud ouest du four industriel type Hoffmann.
Phot. Franck Bürjes
IVR22_19986000261X



Détail du four.
Phot. Fabrice Charrondière
IVR22_19866000069XA



Charpente du bâtiment abritant le four industriel de cuisson.
Phot. Franck Bürjes
IVR22_19986000280X



La cheminée d'usine.
Phot. Franck Bürjes
IVR22_19986000271X

Dossiers liés

Dossiers de synthèse :

Le canton de Noyon : le territoire de la commune de Noyon (IA60000339) Hauts-de-France, Oise, Noyon

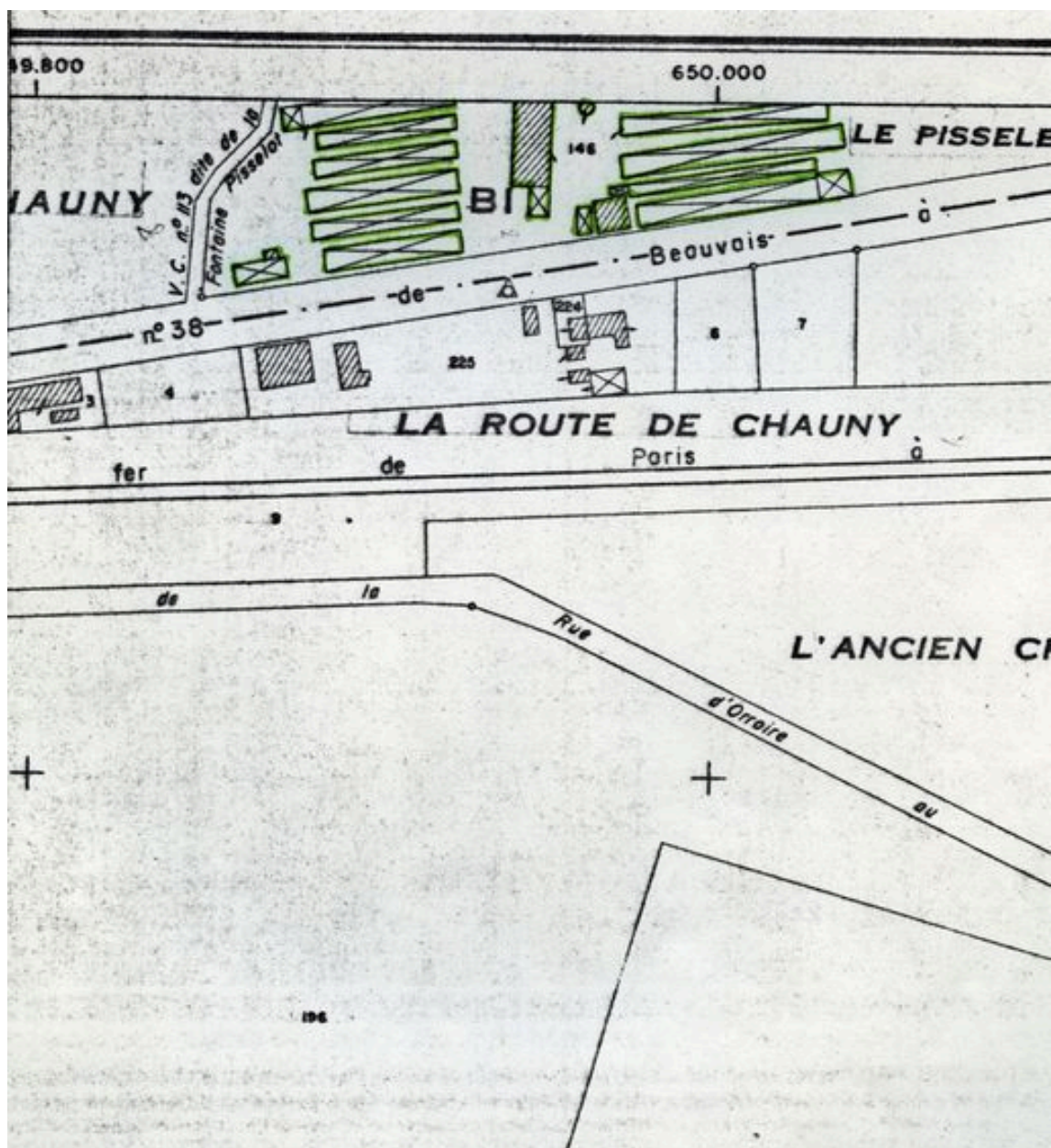
Le patrimoine industriel de l'arrondissement de Compiègne - dossier de présentation (IA60001168)

Les usines de céramique dans l'arrondissement de Compiègne (IA60003002)

Oeuvre(s) contenue(s) :

Auteur(s) du dossier : Bertrand Fournier, Michel Hérold, Alain Nafilyan

Copyright(s) : (c) Région Hauts-de-France - Inventaire général ; (c) AGIR-Pic



Plan de situation. Extrait du plan cadastral de 1974, section BI 146.

IVR22_20096000518NUCA

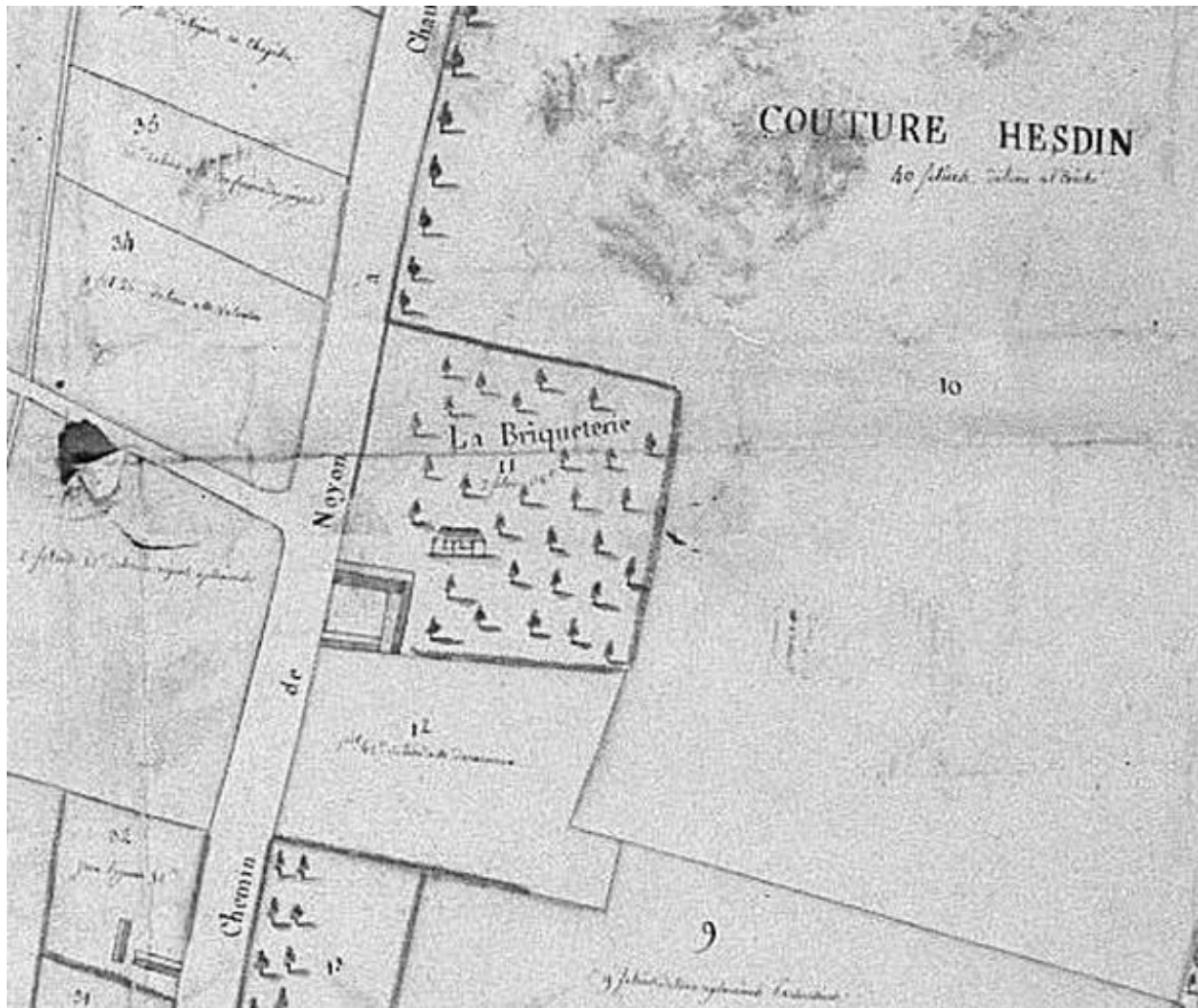
Auteur de l'illustration (reproduction) : Monnehay-Vulliet Marie-Laure

Auteur du document reproduit : Michel Hérold

Technique de relevé : reprise de fond ;

(c) Région Hauts-de-France - Inventaire général

reproduction soumise à autorisation du titulaire des droits d'exploitation

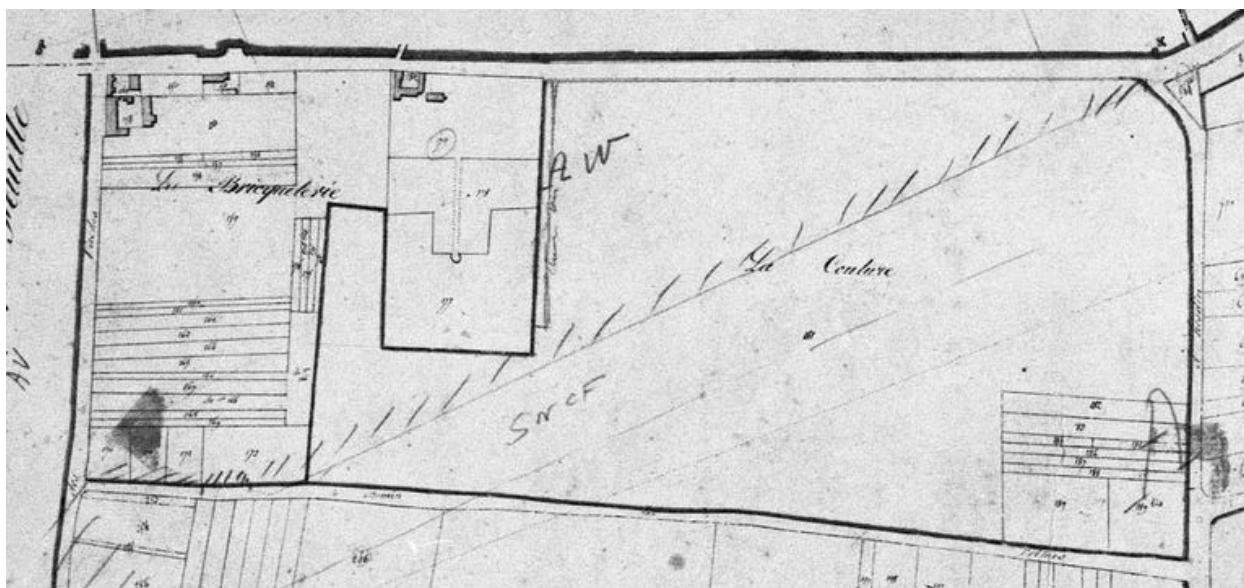


La briqueterie sur le plan de 1776 (AD Oise).

IVR22_20096000575NUCA

Auteur de l'illustration (reproduction) : Isabelle Barbedor

(c) Région Hauts-de-France - Inventaire général ; (c) Département de l'Oise - Archives départementales
reproduction soumise à autorisation du titulaire des droits d'exploitation



Extrait du cadastre napoléonien (DGI).

IVR22_20096000562NUCA

Auteur de l'illustration (reproduction) : Isabelle Barbedor

(c) Région Hauts-de-France - Inventaire général ; (c) Ministère des finances
reproduction soumise à autorisation du titulaire des droits d'exploitation



Vue aérienne, 1991.

IVR22_19916000213P

Auteur de l'illustration : Phot'R

(c) Ministère de la culture - Inventaire général ; (c) AGIR-Pic
reproduction soumise à autorisation du titulaire des droits d'exploitation



Vue du pignon sud du four industriel et de l'aire des matières premières de la briqueterie.

IVR22_19866000070VA

Auteur de l'illustration : Fabrice Charrondière

(c) Région Hauts-de-France - Inventaire général

reproduction soumise à autorisation du titulaire des droits d'exploitation



Façade ouest du four industriel avec contreforts en briques.

IVR22_19986000265X

Auteur de l'illustration : Franck Bürjes

(c) Ministère de la culture - Inventaire général ; (c) AGIR-Pic
reproduction soumise à autorisation du titulaire des droits d'exploitation




La cheminée d'usine et l'angle sud ouest du four industriel type Hoffmann.

IVR22_19986000261X

Auteur de l'illustration : Franck Bürjes

(c) Ministère de la culture - Inventaire général ; (c) AGIR-Pic
reproduction soumise à autorisation du titulaire des droits d'exploitation



Détail du four.

IVR22_19866000069XA

Auteur de l'illustration : Fabrice Charrondière

(c) Région Hauts-de-France - Inventaire général

reproduction soumise à autorisation du titulaire des droits d'exploitation



Charpente du bâtiment abritant le four industriel de cuisson.

IVR22_19986000280X

Auteur de l'illustration : Franck Bürjes

(c) Ministère de la culture - Inventaire général ; (c) AGIR-Pic
reproduction soumise à autorisation du titulaire des droits d'exploitation



La cheminée d'usine.

IVR22_19986000271X

Auteur de l'illustration : Franck Bürjes

(c) Ministère de la culture - Inventaire général ; (c) AGIR-Pic
reproduction soumise à autorisation du titulaire des droits d'exploitation