

Hauts-de-France, Aisne
Aubenton
6 rue Saint Nicolas

Ancienne filature de laine Lucas-Ternaux, puis Collin, puis usine de quincaillerie Collin, puis usine de soierie artificielle des Soies de Compiègne, puis tissage Leclerc, puis Textunion

Références du dossier

Numéro de dossier : IA02000602

Date de l'enquête initiale : 1998

Date(s) de rédaction : 1998

Cadre de l'étude : inventaire topographique canton d'Aubenton, patrimoine industriel

Degré d'étude : étudié

Désignation

Dénomination : filature, usine de quincaillerie, usine de fibres artificielles et synthétiques, tissage

Appellation : filature de laine Lucas-Ternaux, filature Collin, boulonnerie Collin, usine de soierie artificielle des Soies de Compiègne, tissage Leclerc, tissage Textunion

Parties constituantes non étudiées : conciergerie, cité ouvrière, bureau, cheminée d'usine, atelier de fabrication, entrepôt industriel, magasin industriel, poste de chargement, château d'eau

Compléments de localisation

Milieu d'implantation : en ville

Réseau hydrographique : le Thon

Références cadastrales : 1986. B3 517, 520, 853, 587 à 588, 594 à 599

Historique

Aubenton connaît dès le Moyen-Age une importante activité liée au tissage et au commerce d'étoffes et de draps, l'église Saint-Nicolas était liée à la confrérie des Foulons. En 1734 Nicolas de Kaloire et Nicolas Lefébure sont désignés comme maîtres de la fabrication des laines à Aubenton. C'est cette tradition qui amène Napoléon à autoriser par décret la ville à établir en 1806 une filature à l'emplacement du grand moulin banal. Cette 1^{ère} filature fonctionne jusqu'en 1823. Rien n'a subsisté de ces premiers bâtiments, connus par les relevés conservés à la B.N. et les descriptions mentionnant 4 étages, pour un bâtiment de près de 500 mètres de long. Racheté en 1825 par le rémois Jubert Lucas et le parisien Louis Ternaux, le site devient une filature de laines cardées et peignées. Utilisant la force du cours d'eau (35 chevaux), on y adjoint une machine à vapeur de 25 chevaux. Fabriquant des draps, des tapis et des circasiennes, l'usine emploie près de 300 ouvriers vers 1850. En 1849, le conseil municipal note la présence d'enfants y travaillant 14 à 15 heures par semaine. Le 29 février 1853 le Journal de Vervins mentionne l'incendie de la filature alors exploitée par Mr Poyart, sur une taille plus réduite. C'est le bâtiment en brique à 3 étages toujours en place, inauguré le 21 septembre 1854. D'autres sources indiquent que l'incendie aurait eu lieu en 1851 et la reconstruction dès 1852. Appartenant aux Frères Collin puis à Collin Denis et Fils, cette filature de 80000 broches emploie près de 90 ouvriers en 1885. En 1899, un nouvel incendie détruit l'entreprise. Auguste Collin transforme alors les bâtiments en boulonnerie au tournant du siècle. Fabriquant des boulons, écrous, rivets et tire-fonds, cette usine est reprise successivement par Delhay et consorts d'Haumont, puis par Gillet, Lemître et Carton qui la cède le 31 décembre 1912 à la Société des forges d'Entre Deux Bois et de Breteuil. Les bâtiments en brique près du déversoir sont construits entre 1900 et 1914, date à laquelle cette boulonnerie compte près de 10 employés et 80 ouvriers. L'occupation allemande d'août 1914 à novembre 1918 entraîne le saccage de l'édifice. Malgré la transformation en Société des forges et laminoirs de Breteuil en 1919, l'exploitation cesse. En 1924 la firme anglaise "La Soie de Compiègne" transforme le site en usine de soierie artificielle qui va employer entre 500 et 600 ouvriers mais suite à la crise de 1929 l'usine cesse son activité dès 1933. En 1949 reprise de l'activité par l'entreprise de tissage Leclerc Dupire qui fait construire au début des années

1950 la petite cité ouvrière rue de Beaumé, succédant aux baraquements provisoires en bois. Les sheds modernes datent de la 2e moitié du 20e siècle tout comme le château d'eau et la monumentale cheminée d'usine. En 1975, Leclerc Dupire devient Textunion avant d'être racheté en 1975 par DMC. La fermeture en novembre 1983 marque le début d'une suite successive de reprises de l'activité industrielle, en janvier 1984 "les tissages d'Aubenton" produisant du tissu de popeline, puis "les tissages français", employant 47 ouvriers. Fermé en 1987, le site rouvre en 1988 sous l'appellation "tissage Jean Mermoz" avec 20 ouvriers. L'usine a fermé définitivement ses portes en décembre 1989, rachetée par la commune.

Période(s) principale(s) : 1er quart 19e siècle, 3e quart 19e siècle, 1er quart 20e siècle

Période(s) secondaire(s) : 2e moitié 20e siècle

Dates : 1806 (daté par source), 1854 (daté par travaux historiques)

Description

Le bâtiment de 1854, en brique, comporte un sous-sol et 2 étages carrés.

Éléments descriptifs

Matériau(x) du gros-oeuvre, mise en oeuvre et revêtement : brique ; pierre avec brique en remplissage ; béton armé ; parpaing de béton

Matériau(x) de couverture : matériau synthétique en couverture, verre en couverture, ciment en couverture

Étage(s) ou vaisseau(x) : sous-sol, rez-de-chaussée surélevé, 2 étages carrés, étage de comble, sous-sol, rez-de-chaussée surélevé, 1 étage carré, comble à surcroît

Élévations extérieures : élévation à travées, élévation ordonnancée

Type(s) de couverture : terrasse ; toit à longs pans ; appentis ; shed ; pignon couvert ; croupe

Escaliers : escalier dans-oeuvre : escalier tournant, en charpente

Énergies : énergie électrique ; énergie hydraulique ; produite sur place ; produite sur place ; moteur hydraulique

Typologies et état de conservation

État de conservation : établissement industriel désaffecté

Statut, intérêt et protection

Statut de la propriété : propriété de la commune

Annexe 1

Références documentaires

Documents d'archives

A.D. Aisne. E 76/101 : Bail du moulin banal de la ville d'Aubenton, ses bâtiments et ses dépendances, indivis entre Louis Joseph de Bourbon Condé et la dame Vve de Doullers demeurant à Laon, à Antoine Mairiaux, meunier demeurant à Aubenton (15 octobre 1782).

A.D. Aisne. Q 170 N° 2122 : Vente du moulin banal d'Aubenton avec les maisons, bâtiments, écuries et vergers provenant de Bourbon-Condé et Doullers, adjugé à Jacques Toussaint Not demeurant à Aubenton (28 germinal An V/17 avril 1797).

AD Aisne. Archives communales d'Aubenton : D1. Délibérations du conseil municipal (1837-1860).

AD Aisne. Archives communales d'Aubenton : D (non encore coté en 1998). Délibérations du conseil municipal (1880-1907).

AD Aisne. Série R ; 10 R 2. Dommages de guerre 1914-1918, Aubenton.

A.D. Aisne. *Fonds Piette* : le dossier consacré à Aubenton comporte une très importante documentation d'origines diverses dont des coupures de journaux (*Démocrate de l'Aisne*, *Gazette des Ardennes*, *L'Eclairer de l'Est*, *Journal de Vervins*) : monographie sur l'histoire de la ville et les industries (importante monographie sur la filature d'Aubenton : coupures de presse, extraits des délibérations municipales, almanachs et répertoires industriels). Le dossier comporte également un fonds iconographique important (coté 8 Fi). Le fonds Piette possède également des monographies historiques manuscrites et plusieurs monographies d'instituteur dont une rédigée par Tellier vers 1875, une rédigée en 1883 par l'instituteur Baillet, une autre comportant près d'une trentaine de pages et rédigée en 1884 par l'instituteur Maumoisin.

A.D. Aisne. Dépouillements de journaux : *Journal de l'Aisne*, 1835 : numéro 51 (10 et 11 avril 1835), 1836 : numéro 28 (24 et 25 février 1836). Dépouillement de l'*Annuaire officiel de l'Aisne* (1800-1900).

A.N. Paris : *Annuaire Le Répertoire Français* (Bordeaux : 1900-1909), *Panorama des Industries* (1983).

Fonds documentaires privés constitués par un érudit local de Besmont : histoire de la commune, dossier sur les activités artisanales et industrielles d'Aubenton. Territoire. Cette documentation a été partiellement photocopiée et est conservée au SRI de Picardie.

Documents figurés

A.N. Va 2 Topographie de la France/T.1 : Aisne de A à Bou : fonds iconographique : dessins, relevés, cartes et plans.

A.D. Aisne. Le fonds Piette comporte également un important fonds iconographique coté 8 Fi : dessins, relevés, plans, un nombre important de ces dessins ou relevés sont de la main d'Amédée Piette.

Bibliographie

BEJIN-GARCIA, Natty, Allonsius Martine, Durizy, Marie-Claude. **Moulins de Thiérache au fil de l'eau**, Paris : Le Livre d'histoire/Lorisse, 1998.

BERCET, Edouard. **Notices sur les communes du canton d'Aubenton**, Hirson : Imprimerie du « Nord de la Thiérache », 1888.

BRUNET, Alain. « Les bâtiments et équipements industriels de l'arrondissement de Vervins à travers les dessins d'Amédée Piette conservés aux Archives départementales (1830-1880) », **Mémoires de la Fédération des sociétés d'histoire et d'archéologie de l'Aisne**, t XL, 1995, p 193-201.

CHOFFAUX, *Notice historique sur Aubenton*, Laon, 1834.

CLUB CARTOPHILE FOURMIÉS-THIERACHE. *La Thiérache entre Helpes et Ton*, Joué-lès-Tours, Alan Sutton, 1998.

COLLIGNON M. « Ternaux manufacturier français : 1763-1833 », *Bulletin de la Société d'Etudes de l'arrondissement de Louviers*, t VII, 1903.

DUMAS G. *Histoire des cantons de l'Aisne : Aubenton*, Laon, 1975.

FAUCHART G. *Notes historiques sur le canton d'Aubenton*.

La Reconstitution des régions dévastées. T VI : l'Aisne, 1918-1922, n° spécial du *Monde Illustré*, 21 janvier 1922.

MELLEVILLE, Maximilien. *Dictionnaire historique du département de l'Aisne*, Laon-Paris, 1865, 2 vol. (rééd. Bruxelles : Culture et Civilisation, 1979).

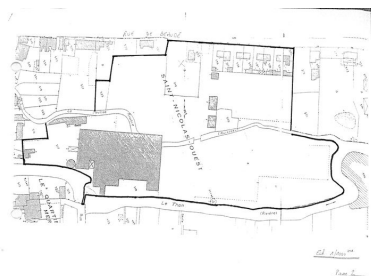
LOMÜLLER, L. M. *Guillaumt Ternaux 1763-1833, créateur de la première intégration industrielle française*, Paris : Le Cabro d'Or, 1978.

PIETTE, Amédée. *Statistiques du contrôle de Vervins*, s.l. 1830 (cote aux A.D. de l'Aisne : J 1044).

PIRE, Alphonse. *Histoire d'Aubenton*, Chauny : Impr. A. Baticle, 1958.

SCHLIENGER, Alain. **Quand l'histoire passe par Aubenton... et s'y arrête...**, Cahors : Impr. Tardy-Quercy, 1990.

Illustrations




Plan de situation. Extrait du plan cadastral de 1986, section B.

Phot. Monnehay-Vulliet Marie-Laure
IVR22_20080290222NUCA



Aubenton (canton d'Aubenton) : la filature sur la rivière le Thon, 1835. (Incendiée en 1853).

Vue générale, par Amédée
Piette (AD Aisne, 8 Fi).
Phot. Thierry Lefébure
IVR22_20000202402XB



Vue des bâtiments abritant
la boulonnerie Collin (AP).

Phot. Bürjes Franck
IVR22_19990202015XB



Vue de la cité ouvrière provisoire
avant la construction de la cité
actuelle dans les années 50 (AP).
Phot. Bürjes Franck



Bâtiment à 4 niveaux de 1825.
Phot. Benoît Dufournier
IVR22_19910202288Z



Atelier de fabrication
Phot. Thierry Lefébure

IVR22_19980205081ZB



Centrale électrique, bassin de retenue et ponton du déversoir.

Phot. Benoît Dufournier
IVR22_19910202282Z



Vue depuis le ponton du déversoir, des ateliers de fabrication.

Phot. Thierry Lefébure
IVR22_19990205423V

IVR22_19990205429V



Vue de deux ateliers de fabrication ou magasins industriels.

Phot. Thierry Lefébure
IVR22_19990205444X



Vue depuis le bassin de retenue, des ateliers de fabrication, avec à gauche le château d'eau, à droite la centrale électrique.

Phot. Thierry Lefébure
IVR22_19990205421V



Vue du portail d'entrée sur la rue de Beaumé.

Phot. Thierry Lefébure
IVR22_19990205419V



Cité ouvrière.

Phot. Thierry Lefébure
IVR22_19990205430V

Dossiers liés

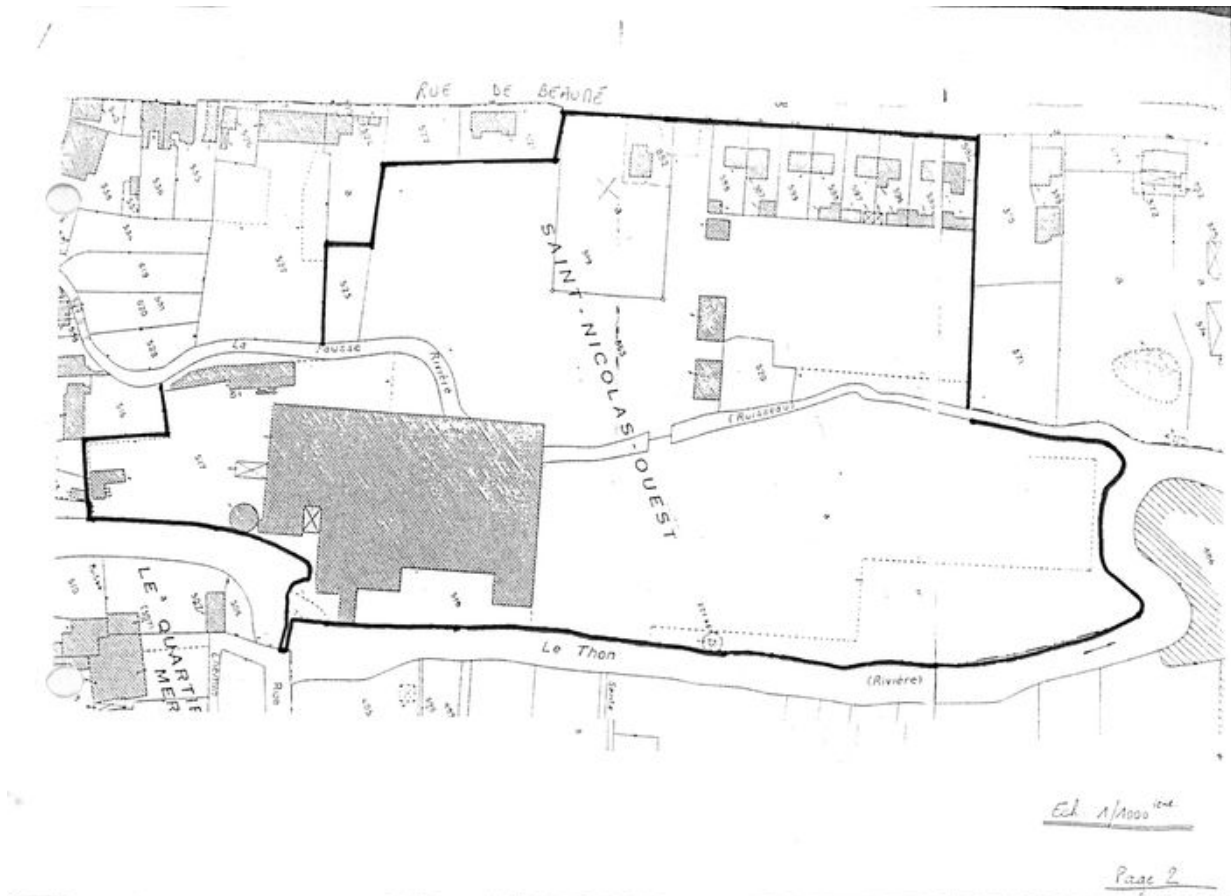
Oeuvre(s) contenue(s) :

Oeuvre(s) en rapport :

La ville d'Aubenton (IA02000595) Hauts-de-France, Aisne, Aubenton

Auteur(s) du dossier : Xavier-Philippe Guiochon, Bernadette Demetz

Copyright(s) : (c) Région Hauts-de-France - Inventaire général



Plan de situation. Extrait du plan cadastral de 1986, section B.

IVR22_20080290222NUCA

Auteur de l'illustration : Monnehay-Vulliet Marie-Laure

Technique de relevé : reprise de fond ;

(c) Région Hauts-de-France - Inventaire général

reproduction soumise à autorisation du titulaire des droits d'exploitation



Aubenton (canton d'Aubenton) : la filature sur la rivière le Ton ou le Thon, 1835. (Incendiée en 1853).

Vue générale, par Amédée Piette (AD Aisne, 8 Fi).

IVR22_20000202402XB

Auteur de l'illustration : Thierry Lefébure

(c) Région Hauts-de-France - Inventaire général ; (c) Département de l'Aisne
reproduction soumise à autorisation du titulaire des droits d'exploitation




Vue des bâtiments abritant la boulonnerie Collin (AP).

IVR22_19990202015XB

Auteur de l'illustration : Bürjes Franck

(c) Ministère de la culture - Inventaire général ; (c) Département de l'Aisne ; (c) AGIR-Pic
reproduction soumise à autorisation du titulaire des droits d'exploitation



Vue de la cité ouvrière provisoire avant la construction de la cité actuelle dans les années 50 (AP).

IVR22_19980205081ZB

Auteur de l'illustration : Bürjes Franck

(c) Ministère de la culture - Inventaire général ; (c) Département de l'Aisne ; (c) AGIR-Pic
reproduction soumise à autorisation du titulaire des droits d'exploitation



Bâtiment à 4 niveaux de 1825.

IVR22_19910202288Z

Auteur de l'illustration : Benoît Dufournier

(c) Région Hauts-de-France - Inventaire général

reproduction soumise à autorisation du titulaire des droits d'exploitation



Atelier de fabrication

IVR22_19990205429V

Auteur de l'illustration : Thierry Lefébure

(c) Région Hauts-de-France - Inventaire général

reproduction soumise à autorisation du titulaire des droits d'exploitation



Centrale électrique, bassin de retenue et ponton du déversoir.

IVR22_19910202282Z

Auteur de l'illustration : Benoît Dufournier

(c) Région Hauts-de-France - Inventaire général

reproduction soumise à autorisation du titulaire des droits d'exploitation



Vue depuis le ponton du déversoir, des ateliers de fabrication.

IVR22_19990205423V

Auteur de l'illustration : Thierry Lefébure

(c) Région Hauts-de-France - Inventaire général

reproduction soumise à autorisation du titulaire des droits d'exploitation



Vue de deux ateliers de fabrication ou magasins industriels.

IVR22_19990205444X

Auteur de l'illustration : Thierry Lefébure

(c) Région Hauts-de-France - Inventaire général

reproduction soumise à autorisation du titulaire des droits d'exploitation



Vue depuis le bassin de retenue, des ateliers de fabrication, avec à gauche le château d'eau, à droite la centrale électrique.

IVR22_19990205421V

Auteur de l'illustration : Thierry Lefébure

(c) Région Hauts-de-France - Inventaire général

reproduction soumise à autorisation du titulaire des droits d'exploitation



Vue du portail d'entrée sur la rue de Beaumé.

IVR22_19990205419V

Auteur de l'illustration : Thierry Lefébure

(c) Région Hauts-de-France - Inventaire général

reproduction soumise à autorisation du titulaire des droits d'exploitation



Cité ouvrière.

IVR22_19990205430V

Auteur de l'illustration : Thierry Lefébure

(c) Région Hauts-de-France - Inventaire général

reproduction soumise à autorisation du titulaire des droits d'exploitation