

Hauts-de-France, Oise  
Morlincourt  
la Chambrerie  
chemin de la Croix-Saint-Claude

## Ferme

### Références du dossier

Numéro de dossier : IA00049425  
Date de l'enquête initiale : 1986  
Date(s) de rédaction : 2009  
Cadre de l'étude : inventaire topographique canton de Noyon  
Degré d'étude : étudié

### Désignation

Dénomination : ferme  
Parties constituantes non étudiées : cour, étable à vaches, grange, remise, four à pain, pigeonnier, hangar agricole

### Compléments de localisation

Milieu d'implantation : isolé  
Références cadastrales : 1958, AE, 20

### Historique

La ferme comprend un logis, des granges et un fournil, qui figurent sur le cadastre de 1831 et qui peuvent avoir été construits au 18e siècle (datation par analyse stylistique). Plusieurs remaniements ont eu lieu au cours du 19e siècle. L'édifice a ensuite été restauré après la Première Guerre mondiale. Le pigeonnier a été détruit quelques années avant l'enquête.

Période(s) principale(s) : 18e siècle, 19e siècle, 2e quart 20e siècle

### Description

#### Éléments descriptifs

Matériau(x) du gros-oeuvre, mise en oeuvre et revêtement : calcaire ; brique ; pierre avec brique en remplissage ; moyen appareil ; pan de bois  
Matériau(x) de couverture : tuile plate, tuile mécanique, ardoise  
Étage(s) ou vaisseau(x) : sous-sol, en rez-de-chaussée  
Type(s) de couverture : toit à longs pans ; pignon découvert

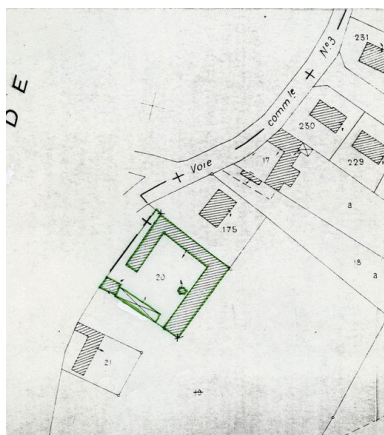
#### Typologies et état de conservation

Typologies : ferme à cour fermée

### Statut, intérêt et protection

Statut de la propriété : propriété privée

## Illustrations




Plan de situation. Extrait du plan cadastral de 1958, section AE 20.  
Repro. Monnehay-Vulliet Marie-Laure , Autr. Michel Hérold  
IVR22\_20096000153NUCA



Logis. Elévation antérieure.  
Phot. Jean-Michel Perrin  
IVR22\_19856000866X



Granges.  
Phot. Jean-Michel Perrin  
IVR22\_19856000879X



Four à pain.  
Phot. Michel Hérold  
IVR22\_19856000700ZA

## Dossiers liés

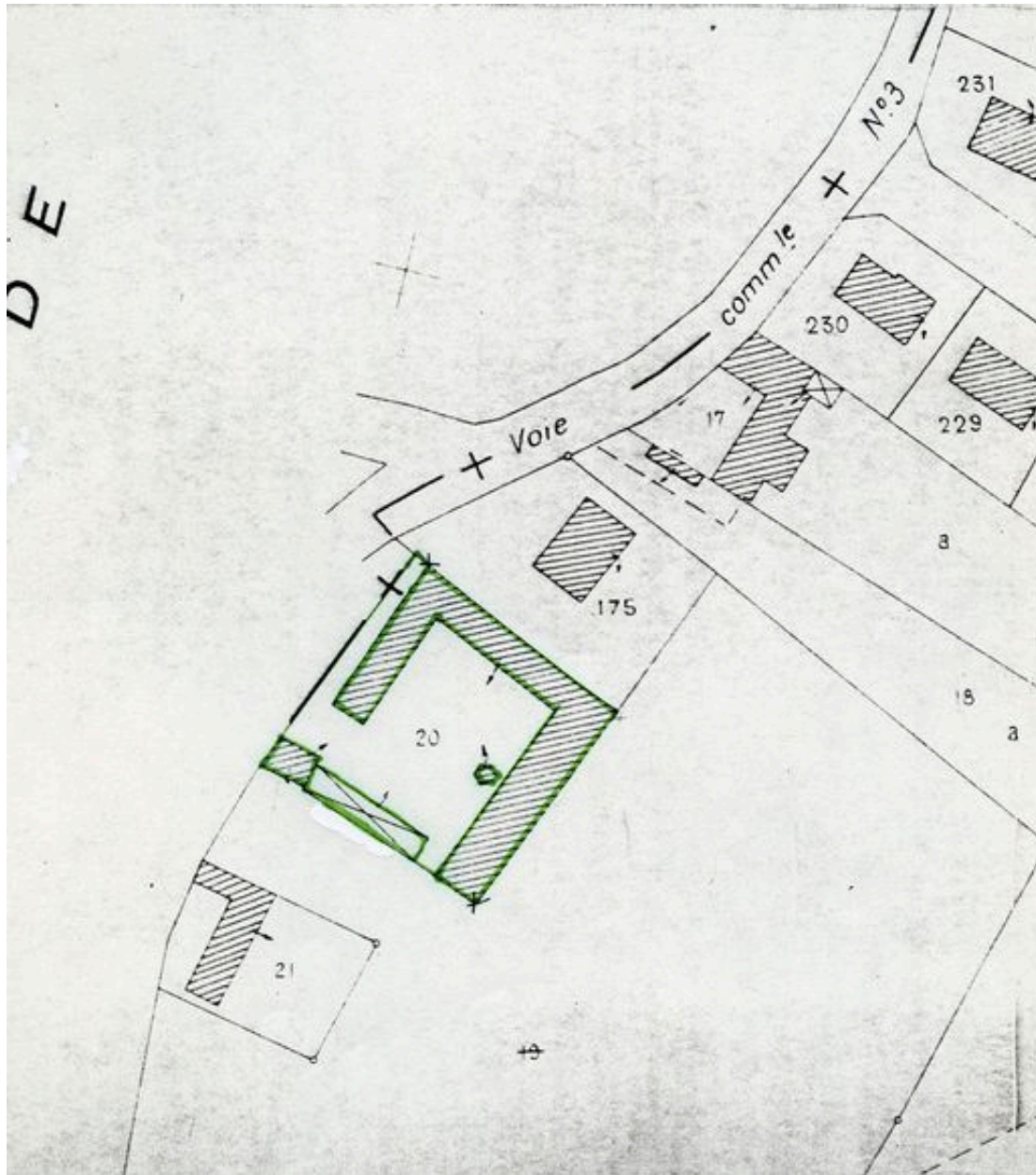
### Dossiers de synthèse :

Le canton de Noyon : le territoire de la commune de Morlincourt (IA60000328) Hauts-de-France, Oise, Morlincourt  
Les maisons et fermes du canton de Noyon (IA00049486)

### Oeuvre(s) contenue(s) :

Auteur(s) du dossier : Michel Hérold, Alain Nafilyan

Copyright(s) : (c) Région Hauts-de-France - Inventaire général ; (c) AGIR-Pic



Plan de situation. Extrait du plan cadastral de 1958, section AE 20.

IVR22\_20096000153NUCA

Auteur de l'illustration (reproduction) : Monnehay-Vulliet Marie-Laure

Auteur du document reproduit : Michel Hérold

Technique de relevé : reprise de fond ;

(c) Région Hauts-de-France - Inventaire général

reproduction soumise à autorisation du titulaire des droits d'exploitation



Logis. Elévation antérieure.

IVR22\_19856000866X

Auteur de l'illustration : Jean-Michel Perrin

(c) Région Hauts-de-France - Inventaire général

reproduction soumise à autorisation du titulaire des droits d'exploitation



Granges.

IVR22\_19856000879X

Auteur de l'illustration : Jean-Michel Perrin

(c) Région Hauts-de-France - Inventaire général

reproduction soumise à autorisation du titulaire des droits d'exploitation



Four à pain.

IVR22\_19856000700ZA

Auteur de l'illustration : Michel Hérold

(c) Région Hauts-de-France - Inventaire général

reproduction soumise à autorisation du titulaire des droits d'exploitation