

Hauts-de-France, Somme
Fontaine-sur-Somme
7 rue de Haut

Monument commémoratif aux bienfaiteurs du pays

Références du dossier

Numéro de dossier : IA80010967

Date de l'enquête initiale : 2023

Date(s) de rédaction : 2023

Cadre de l'étude : inventaire topographique Pays d'art et d'histoire Ponthieu-baie de Somme

Degré d'étude : étudié

Désignation

Dénomination : ensemble commémoratif

Précision sur la dénomination : monument commémoratif

Compléments de localisation

Milieu d'implantation : en village

Références cadastrales : 2023, AB, 16

Historique

Ces deux pinacles sont édifiés à la fin des années 1870 dans le cadre du projet d'aménagement de la place de l'église.

Ils rendent hommage à deux personnalités de la commune : Jeanne de Fontaine qui, au XIII^e siècle, abandonne ses droits sur les marais communaux ; Pierre Leclerc qui, en 1867, lègue ses biens au bureau de bienfaisance.

Les plans sont dressés en juillet 1878 par Deflesselle, architecte originaire de Doullens et personnellement attaché à la commune. Le projet est approuvé par le préfet de la Somme en avril 1879.

Période(s) principale(s) : 3e quart 19e siècle ()

Dates : 1879 (daté par source)

Auteur(s) de l'oeuvre : Deflesselle (architecte, attribution par source)

Description

Les deux monuments sont formés de pierre calcaire, assemblés et taillés en forme de pinacle néo-gothique. Ils sont installés sur la petite place aménagée au nord de l'église, de part et d'autre du monument aux morts de la Première Guerre mondiale. Ils portent chacun une face en pierre de granit noir rectangulaire verticale, gravée et dorée.

La première inscription est une dédicace en l'honneur de Jeanne de Fontaine, qui aurait accordé la charte communale de Fontaine en 1282 : "AUX / BIENFAITEURS / DU PAYS / L'AN 1282 / JEANNE DE FONTAINE / DAME DE CE LIEU / ABANDONNE SES DROITS / ET DONNE AUX HABITANTS / [...] ERTE COMMUNALE / ET LA PROPRIÉTÉ / DE LEURS MARAIS".

La seconde dédicace est consacrée à Pierre Leclercq, habitant de Fontaine : "AUX / BIENFAITEURS / DU PAYS / LE 10 AOÛT 1867 / LECLERCQ / PIERRE IGNACE BENOIT / LÈGUE SES BIENS / AU BUREAU DE BIENFAISANCE / POUR SECOURIR LES PAUVRES / DE LA COMMUNE".

Ces inscriptions gravées ont perdu en grande partie leur dorure. Par endroit la gravure est émoussée et devient difficilement lisible.

Éléments descriptifs

Matériau(x) du gros-oeuvre, mise en oeuvre et revêtement : calcaire ; granite

Typologies et état de conservation

État de conservation : état moyen

Décor

Techniques :

Représentations :

Statut, intérêt et protection

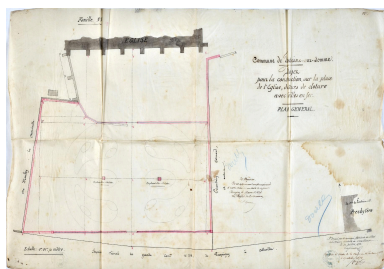
Statut de la propriété : propriété de la commune

Références documentaires

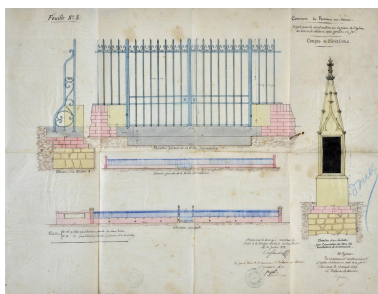
Documents figurés

- **Commune de Fontaine-sur-Somme. Projet pour la construction sur la place de l'église, de murs de clôture avec grilles en fer, élévation de la grille intermédiaire et principale et d'un clocheton**, par Deflesselle, architecte, 31 juillet 1878 (AD Somme ; 99 O 1745).
- **Commune de Fontaine-sur-Somme. Projet pour la construction sur la place de l'église, de murs de clôture avec grilles en fer, plan général**, par Deflesselle, architecte, 31 juillet 1878 (AD Somme ; 99 O 1745).

Illustrations



Commune de Fontaine-sur-Somme.
Projet pour la construction sur la place de l'église, de murs de clôture avec grilles en fer, plan général, Deflesselle, architecte, 31 juillet 1878. (AD Somme ; 99 O 1745)
Repro. Thierry Lefébure
IVR32_20248000542NUCA



Commune de Fontaine-sur-Somme. Projet pour la construction sur la place de l'église, de murs de clôture avec grilles en fer, élévation de la grille intermédiaire et principale et d'un clocheton, Deflesselle, architecte, 31 juillet 1878. (AD Somme ; 99 O 1745)
Repro. Thierry Lefébure
IVR32_20248000544NUCA



Vue nord des deux pinacles commémoratifs.
Phot. Thierry Lefébure
IVR32_20238000332NUCA



Vue de l'un des deux
pinacles commémoratifs.
Phot. Thierry Lefébure
IVR32_20238000454NUCA



Détail de l'inscription dédicace
aux bienfaiteurs du pays.
Phot. Thierry Lefébure
IVR32_20238000455NUCA



Détail de la dédicace de 1867
aux bienfaiteurs du pays.
Phot. Thierry Lefébure
IVR32_20238000456NUCA

Dossiers liés

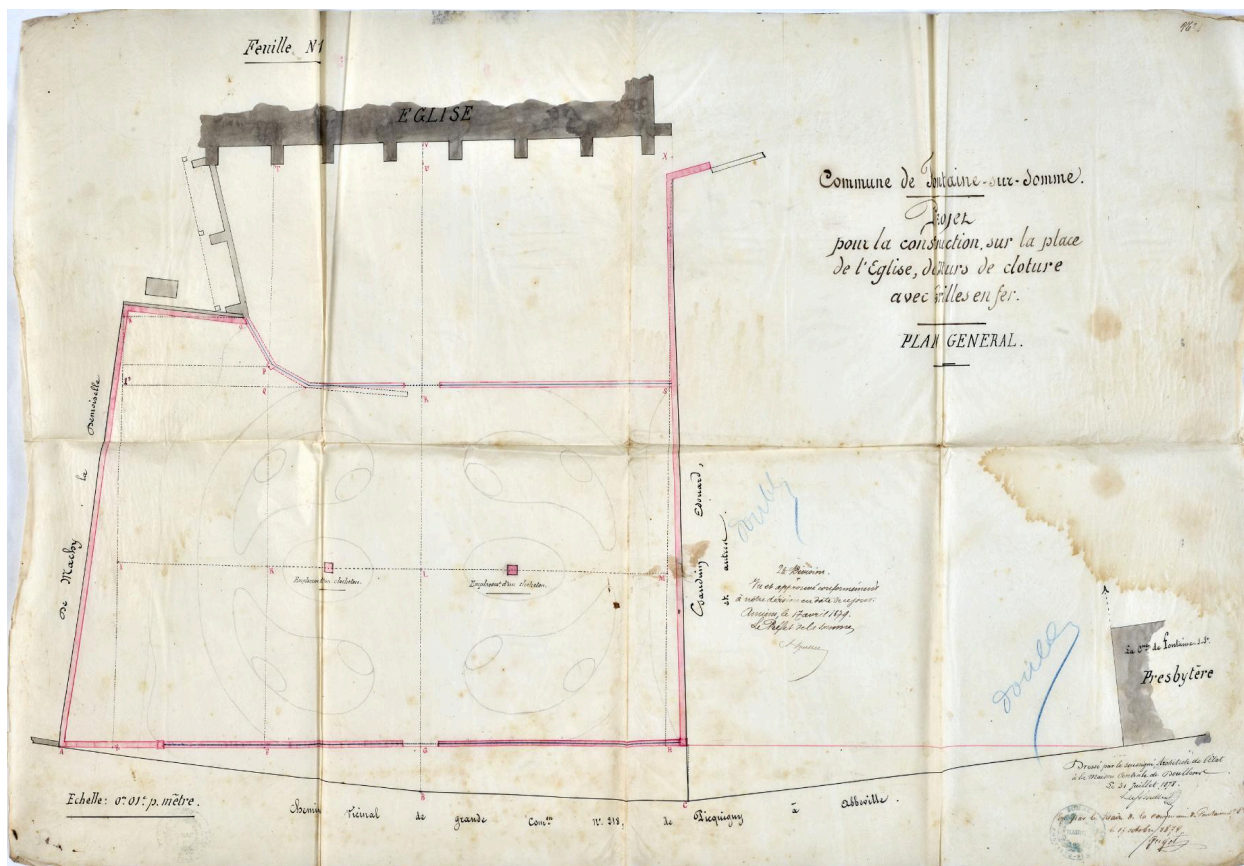
Oeuvre(s) contenue(s) :

Oeuvre(s) en rapport :

Le village de Fontaine-sur-Somme (IA80010955) Hauts-de-France, Somme, Fontaine-sur-Somme

Auteur(s) du dossier : Suzelle Montauban, Céline Abelé, Bertrand Fournier

Copyright(s) : (c) Région Hauts-de-France - Inventaire général ; (c) Syndicat mixte Baie de Somme - Trois Vallées



Commune de Fontaine-sur-Somme. Projet pour la construction sur la place de l'église, de murs de clôture avec grilles en fer, plan général, Deflesselle, architecte, 31 juillet 1878. (AD Somme ; 99 O 1745)


IVR32_20248000542NUCA

Auteur de l'illustration (reproduction) : Thierry Lefébure

Date de prise de vue : 2024

(c) Région Hauts-de-France - Inventaire général ; (c) Département de la Somme - Archives départementales ; (c) Baie de Somme - Trois Vallées

reproduction soumise à autorisation du titulaire des droits d'exploitation



Commune de Fontaine-sur-Somme. Projet pour la construction sur la place de l'église, de murs de clôture avec grilles en fer, élévation de la grille intermédiaire et principale et d'un clocheton, Deflesselle, architecte, 31 juillet 1878. (AD Somme ; 99 O 1745)

IVR32_20248000544NUCA

Auteur de l'illustration (reproduction) : Thierry Lefébure

Date de prise de vue : 2024

(c) Région Hauts-de-France - Inventaire général ; (c) Département de la Somme - Archives départementales ; (c) Baie de Somme - Trois Vallées

reproduction soumise à autorisation du titulaire des droits d'exploitation



Vue nord des deux pinacles commémoratifs.

IVR32_20238000332NUCA

Auteur de l'illustration : Thierry Lefébure

Date de prise de vue : 2023

(c) Région Hauts-de-France - Inventaire général ; (c) Baie de Somme - Trois Vallées
reproduction soumise à autorisation du titulaire des droits d'exploitation



Vue de l'un des deux pinacles commémoratifs.

IVR32_20238000454NUCA

Auteur de l'illustration : Thierry Lefébure

Date de prise de vue : 2023

(c) Région Hauts-de-France - Inventaire général ; (c) Baie de Somme - Trois Vallées
reproduction soumise à autorisation du titulaire des droits d'exploitation



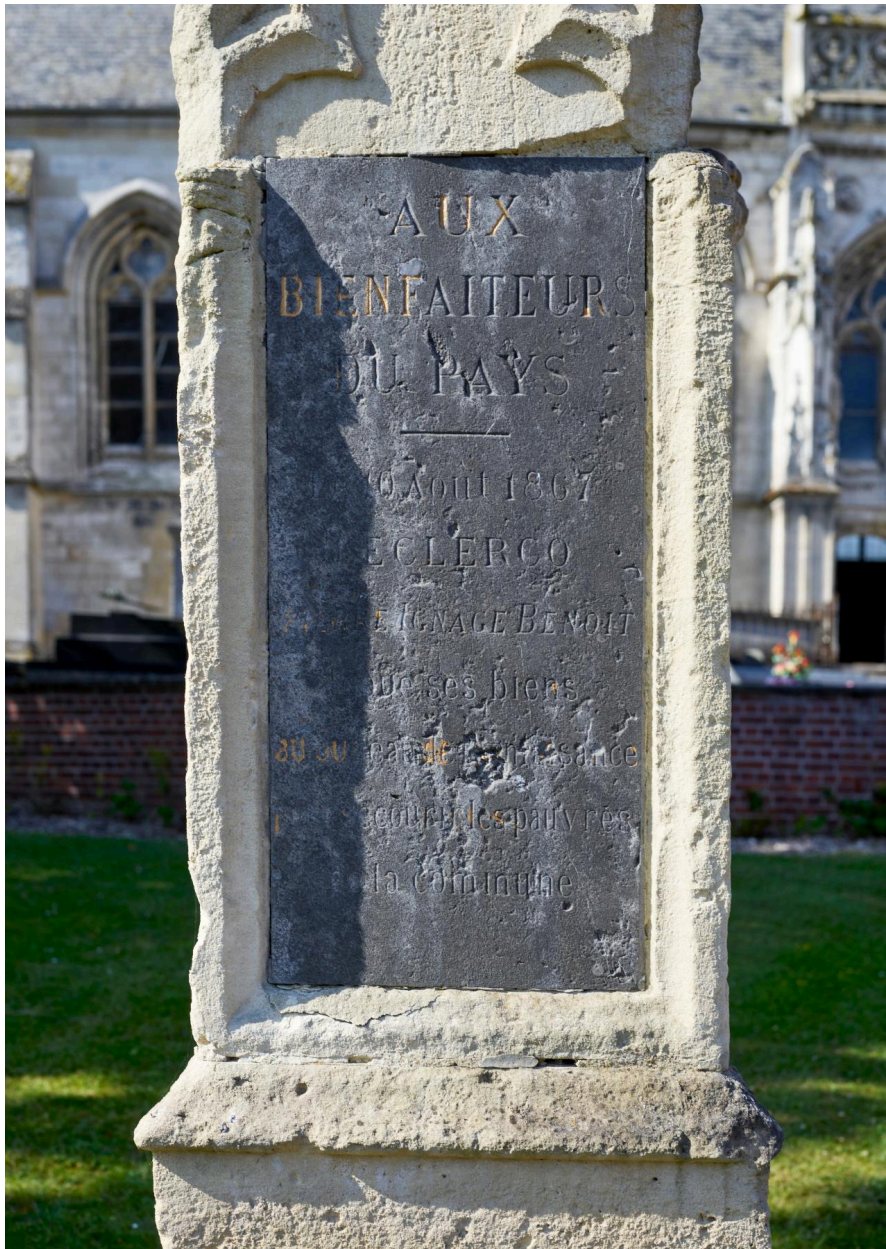
Détail de l'inscription dédicace aux bienfaiteurs du pays.

IVR32_20238000455NUCA

Auteur de l'illustration : Thierry Lefébure

Date de prise de vue : 2023

(c) Région Hauts-de-France - Inventaire général ; (c) Baie de Somme - Trois Vallées
reproduction soumise à autorisation du titulaire des droits d'exploitation



Détail de la dédicace de 1867 aux bienfaiteurs du pays.

IVR32_20238000456NUCA

Auteur de l'illustration : Thierry Lefébure

Date de prise de vue : 2023

(c) Région Hauts-de-France - Inventaire général ; (c) Baie de Somme - Trois Vallées
reproduction soumise à autorisation du titulaire des droits d'exploitation