

Hauts-de-France, Somme  
Noyelles-sur-Mer

## Le village de Noyelles-sur-Mer

### Références du dossier

Numéro de dossier : IA80007273  
Date de l'enquête initiale : 2004  
Date(s) de rédaction : 2004  
Cadre de l'étude : inventaire préliminaire arrière-pays maritime picard  
Degré d'étude : étudié

### Désignation

Dénomination : village

### Compléments de localisation

Milieu d'implantation : en village  
Références cadastrales :

### Historique

L'histoire du village se rattache très étroitement à celle du territoire, c'est pourquoi celle-ci est traitée en grande majorité dans la fiche généralité intitulée « territoire de Noyelles ».

Au 13<sup>e</sup> siècle furent construits deux moulins banaux : l'un se dressait à l'entrée de la commune (encore visible sur le cadastre napoléonien, il a été détruit au début du 20<sup>e</sup> siècle) et le second à Nolette. Le moulin à eau était situé près de l'actuel chemin de fer (cf fiche IA80003220).

La Première Guerre mondiale se fit largement ressentir dans le secteur en raison de l'emplacement stratégique du village. En effet, Noyelles-sur-Mer subit de multiples bombardements. Des dégâts furent causés aux bâtiments communaux. Une bombe toucha à nouveau le village le 21 mai 1940. Selon le recensement de la population, la démographie connut une forte augmentation entre 1851 et 1872 (le chiffre doubla quasiment, passant de 285 à 477 habitants, probablement en raison de l'installation du chemin de fer). Cette ascension cessa en 1936. Elle ne fut pourtant pas aussi forte pour le bâti (entre 143 en 1872 et 185 en 1936).

Au début du 19<sup>e</sup> siècle, le centre ancien, organisé autour de la place publique et des commerces, formait un espace fermé, avec toutefois quelques extensions au nord, et ce, dès le 18<sup>e</sup> siècle (A.D. 80 : RL 343). L'habitat était dense et continu, généralement en front de rue : il s'agissait de constructions de type traditionnel, en torchis et pans de bois (longère) accompagnées d'une parcelle divisée en quatre (jardin, potager et verger).

D'après les cartes postales du début du 20<sup>e</sup> siècle, la rue du Général Leclerc était la Rue Basse-Boulogne et le carrefour à la naissance de cette rue accueillait le monument aux morts (aujourd'hui déplacé Place de l'Eglise). La place principale était située dans l'actuelle rue de l'Eglise. D'après le cadastre napoléonien de 1833, le château médiéval était localisé à l'emplacement actuel du carrefour des rues du Général Foch et Général Leclerc, tout à fait à l'est du village. Le nord était occupé par mares et marais. En effet, la présence de l'eau a conditionné l'implantation et le développement du bourg historique de Noyelles.

D'après Joseph de Valicourt, malgré la baisse de la population au cours du 20<sup>e</sup> siècle, le village s'étendit. L'urbanisme, très groupé, se modifia dès la fin du 19<sup>e</sup> siècle avec le développement et de la voie ferrée au niveau du carrefour des routes départementales 40, 111 et 140. En effet, l'histoire de ce village est marquée par le passage du chemin de fer. A trois heures et demie de la capitale, un tourisme populaire commença à prendre son essor à la fin du 19<sup>e</sup> siècle. Les journées de repos hebdomadaire du dimanche permettaient aux travailleurs de quitter Paris. Peu à peu, les prix diminuèrent et permirent aux ouvriers de venir se reposer sur le littoral. C'est grâce à cette proximité que, de la fin du 19<sup>e</sup> siècle aux années 1930, Noyelles et la côte en général développa une activité de villégiature.

Le développement du chemin de fer engendra donc l'extension du village à l'ouest (autour de la gare) et la mutation du bâti. Les chaumières furent peu à peu remplacées par des constructions en brique, parfois à étage, les commerces (café,

hôtel) se multiplièrent tout comme les maisons de villégiatures qui portent bien souvent la date de leur édification (cf rue du Général de Gaulle). Noyelles possédait ainsi cinq épiceries et neuf cafés vers 1940. D'après les habitants, la brique qui servit à la fin du 19<sup>e</sup> siècle à édifier une partie des habitations et qui remplaça le torchis (comme l'indiquent les cartes postales et le travail sur le terrain) provenait de la briqueterie de Moyenneville.

Plus tard, deux rues nouvelles, relativement excentrées du pays, furent édifiées (chemin de Valois et rue du Soleil) et 40 maisons y furent implantées. L'architecture subit un second renouvellement (façade, aménagement intérieur) dans la seconde moitié du 20<sup>e</sup> siècle. Nous l'avons vu, avant 1914, on dénombrait un grand nombre de fermes, généralement de petite taille (exploitations de moins de 20 hectares, parfois même de dix).

Période(s) principale(s) : Moyen Age

## Description

La commune est située à 500 mètres de la baie de Somme dont elle est séparée par une digue. Le paysage l'entourant présente un bocage organisé et des prairies marécageuses. Une croix de chemin indique l'entrée du village en venant de la route panoramique.

Les axes routiers qui la desservent sont nombreux : la route départementale 940 longe la baie de Somme, la route départementale 140 traverse la commune, la Route Départementale 40 la relie à Port-le-Grand et la Route Départementale 111 à Sailly-Bray et Nouvion, la divisant en deux. Une route, perpendiculaire, dessert les maisons de part et d'autre : à l'ouest, celle-ci mène à Ponthoile par les marais et celle du sud conduit à Port-le-Grand. La voie SNCF Longueau-Abbeville, la traversant, est utilisée pour le transport de passagers et de marchandises.

Le bâti est composé d'une multitude de commerces, de maisons à étage et de maisons de villégiature implantés à la fin du 19<sup>e</sup> siècle. Les fermes en torchis ont disparu, remplacées par ces constructions en brique, dont le logis est indépendamment en retrait ou à l'aplomb de la rue. L'architecture rurale a ici fait place à des constructions au caractère davantage urbain avec le développement du tourisme.

## Éléments descriptifs

## Statut, intérêt et protection

Le cahier des charges de la construction du presbytère indique qu'il existait des carrières de pierre non loin de la maison curiale. Celles-ci étaient-elles exploitées régulièrement ? Les employés habitaient-ils le village ? Rien ne nous indique le contraire.

## Références documentaires

### Documents d'archive

- AD Somme. Série M ; 2 MI\_LN 294. **Recensement de population de la commune de Noyelles-sur-Mer** [836-1936].
- AD Somme. Série V ; 3 V 4. **Etat des communes, chef lieux de cures ou de succursales pourvues de presbytères, circulaire de M. le Préfet du 23 avril 1816.**

### Documents figurés

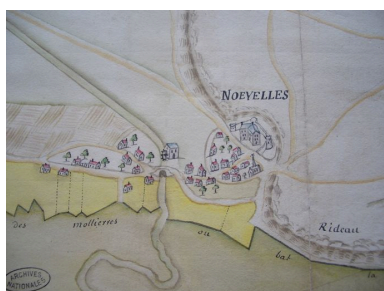
- **Plan des molières de Noyelles et Ponthoiles entre la Somme et la forêt de Crécy**, encre et lavis sur papier, 1715 (A.N. : N III Somme 74).
- **Plan du Marquenterre, de la Baie de Somme à la Baie d'Authie, 18<sup>e</sup> siècle**, encre et lavis sur papier, 18<sup>e</sup> siècle (AD Somme : RL 343).
- **Cadastre napoléonien de la commune de Noyelles-sur-Mer**, encre et lavis sur papier, 1833 (AD Somme : E\_DEP 1044).
- Carte postale en noir et blanc, début 20<sup>e</sup> siècle.

- **Noyelles-sur-Mer, Le Moulin**, carte postale en noir et blanc, Edition de l'hôtel des Voyageurs, début 20e siècle.
- **Noyelles-sur-Mer - chaumière dans les prés salés**, carte postale en noir et blanc, par Fernand Poidevin, photographe et éditeur, Collection de l'hôtel des Voyageurs, début 20e siècle.
- Carte postale en noir et blanc, début 20e siècle.

## Bibliographie

- DELATTRE, Daniel. **La Somme. Les 783 communes**. Grandvilliers : Daniel Delattre, 1999. p. 234
- RODIÈRE, Roger. **Promenades épigraphiques, l'église de Noyelles-sur-mer**. Abbeville : imprimerie F. Paillart, 1911. p. 5
- VALICOURT, Comte Jacques de. **Un siècle charnière, 1899-1985, Noyelles-sur-Mer pendant la Guerre 1939-1945**. Document dactylographié et manuscrit.

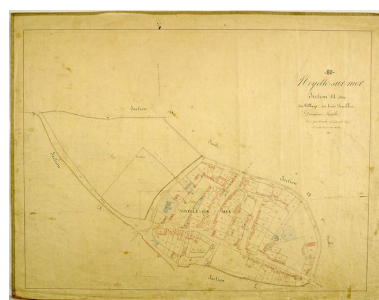
## Illustrations



Physionomie du village en 1715 avec emplacement du château, du moulin à eau et distribution de l'habitat.  
Phot. Inès Guérin  
IVR22\_20078006000NUCAB



Plan du village au 18e siècle.  
Phot. Inès Guérin  
IVR22\_20068005978NUCAB



Cadastre napoléonien de la section du village.  
Phot. Monnehay-Vulliet Marie-Laure  
IVR22\_20068005703XAB



Vue panoramique du village au début du 20e siècle.  
Phot. Inès Guérin  
IVR22\_20058005445NUCAB



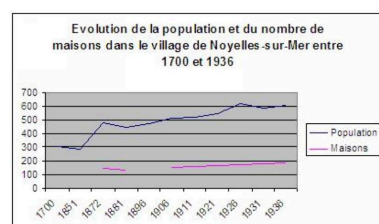
Vue du moulin de Noyelles au début du 20e siècle.  
Phot. Inès Guérin  
IVR22\_20058005447NUCAB



Vue d'une maison isolée dans les bas-champs.  
Phot. Inès Guérin  
IVR22\_20068005062NUCAB



Vue d'une ancienne chaumière.



Phot. Inès Guérin  
IVR22\_20078005002NUCAB

Superposition des cadastres  
napoléonien et actuel présentant  
l'évolution du bâti au cours du  
19e siècle à Noyelles-sur-Mer.  
Phot. Inès Guérin  
IVR22\_20078006078NUDA

Graphique présentant l'évolution de  
la population et du bâti du village de  
Noyelles-sur-Mer entre 1700 et 1936.  
Phot. Inès Guérin  
IVR22\_20078006029NUDA



Vue en arrivant d'Abbeville.  
Phot. Inès Guérin  
IVR22\_20058005423NUCA

## Dossiers liés

### Dossiers de synthèse :

Le territoire communal de Noyelles-sur-Mer (IA80007289) Hauts-de-France, Somme, Noyelles-sur-Mer  
Les villages et écarts de l'arrière-pays maritime (IA80007953)

### Oeuvre(s) contenue(s) :

#### Oeuvre(s) en rapport :

Ancien bureau de poste de Noyelles-sur-Mer (IA80007361) Hauts-de-France, Somme, Noyelles-sur-Mer, 27 rue du Maréchal-Foch

Ancien café de la Gare à Noyelles-sur-Mer, puis le Relais de la Baie (IA80007490) Hauts-de-France, Somme, Noyelles-sur-Mer, 1 route départementale R.D. 140

Ancien café-restaurant, dit café-restaurant du Nord, puis Maison L. Pellerf (IA80007489) Hauts-de-France, Somme, Noyelles-sur-Mer, 1 route départementale R.D. 111

Ancien hôtel de voyageurs à Noyelles-sur-Mer (IA80007487) Hauts-de-France, Somme, Noyelles-sur-Mer, 37 rue du Maréchal-Foch

Ancien manoir ou maison de plaisance, dite Villa Stella (IA80007461) Hauts-de-France, Somme, Noyelles-sur-Mer, 11 rue du Général-de-Gaulle

Ancien moulin à eau de Noyelles-sur-Mer (IA80007422) Hauts-de-France, Somme, Noyelles-sur-Mer, 34 rue du Maréchal-Foch

Ancienne ferme (IA80007491) Hauts-de-France, Somme, Noyelles-sur-Mer, 3, 5 route départementale R.D. 140

Ancienne ferme (IA80007446) Hauts-de-France, Somme, Noyelles-sur-Mer, 23 rue du Général-Leclerc

Ancienne ferme (IA80007445) Hauts-de-France, Somme, Noyelles-sur-Mer, 15 rue du Général-Leclerc

Ancienne ferme (IA80007474) Hauts-de-France, Somme, Noyelles-sur-Mer, 21 rue de l' Eglise

Ancienne ferme (IA80007477) Hauts-de-France, Somme, Noyelles-sur-Mer, 13 rue du Maréchal-Foch

Ancienne ferme (IA80007468) Hauts-de-France, Somme, Noyelles-sur-Mer, 1 rue de l' Eglise

Ancienne ferme (IA80007440) Hauts-de-France, Somme, Noyelles-sur-Mer, 18 rue du Maréchal-Foch

Ancienne ferme (IA80007493) Hauts-de-France, Somme, Noyelles-sur-Mer, 11, 13 route départementale R.D. 140

Ancienne ferme (IA80007471) Hauts-de-France, Somme, Noyelles-sur-Mer, 9 rue de l' Eglise

Ancienne ferme (IA80007469) Hauts-de-France, Somme, Noyelles-sur-Mer, 3 rue de l' Eglise

Ancienne ferme (IA80007485) Hauts-de-France, Somme, Noyelles-sur-Mer, 23 rue du Maréchal-Foch

Ancienne ferme (IA80007426) Hauts-de-France, Somme, Noyelles-sur-Mer, 1 rue de la Mare-Marcio

Ancienne ferme (IA80007428) Hauts-de-France, Somme, Noyelles-sur-Mer, 4 rue de la Mare-Marcio

Ancienne ferme de journalier (IA80007427) Hauts-de-France, Somme, Noyelles-sur-Mer, 4 rue du Ruisseau

Ancienne maison de ménager (IA80007420) Hauts-de-France, Somme, Noyelles-sur-Mer, 8 rue Adéodat-Watricot

Ancien presbytère de Noyelles-sur-Mer (IA80007472) Hauts-de-France, Somme, Noyelles-sur-Mer, 13 bis rue de l' Eglise

Ancien restaurant puis hôtel de voyageurs et café à Noyelles-sur-Mer, dit Café du chemin de fer (IA80007419) Hauts-de-France, Somme, Noyelles-sur-Mer, 2 rue Adéodat-Watricot

Château de Noyelles (détruit) (IA80007954) Hauts-de-France, Somme, Noyelles-sur-Mer

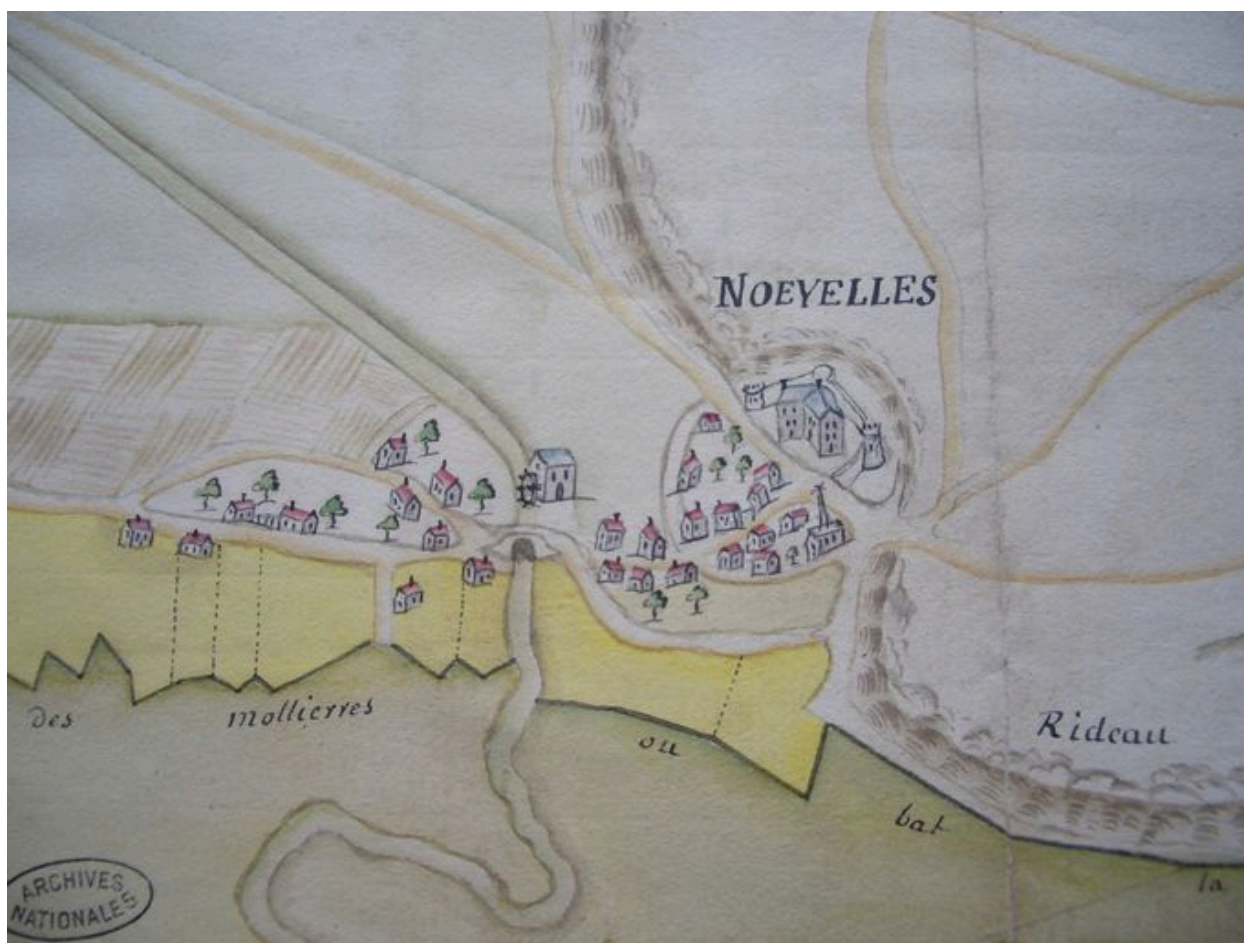
Demeure de plaisance et rendez-vous de chasse, dite Château de Noyelles (IA80007423) Hauts-de-France, Somme, Noyelles-sur-Mer, 28, 30 rue du Maréchal-Foch  
Ecole primaire de Noyelles-sur-Mer (ancienne école primaire de filles) (IA80007448) Hauts-de-France, Somme, Noyelles-sur-Mer, 2 rue Violette-Szabo  
Église paroissiale Notre-Dame-de-l'Assomption de Noyelles-sur-Mer et son cimetière (IA80007339) Hauts-de-France, Somme, Noyelles-sur-Mer, place de l' Eglise  
Ferme (IA80007449) Hauts-de-France, Somme, Noyelles-sur-Mer, 32, 34 rue du Général-Leclerc  
Ferme (IA80007439) Hauts-de-France, Somme, Noyelles-sur-Mer, 3 rue de la Poissonnerie  
Ferme (IA80007476) Hauts-de-France, Somme, Noyelles-sur-Mer, 23 rue de l' Eglise  
Ferme (IA80007488) Hauts-de-France, Somme, Noyelles-sur-Mer, 39 rue du Maréchal-Foch  
Ferme (IA80007478) Hauts-de-France, Somme, Noyelles-sur-Mer, 11 rue du Maréchal-Foch  
Ferme (IA80007475) Hauts-de-France, Somme, Noyelles-sur-Mer, 2 place de l' Eglise  
Ferme (IA80007447) Hauts-de-France, Somme, Noyelles-sur-Mer, 1 rue Violette-Szabo  
Ferme (IA80007479) Hauts-de-France, Somme, Noyelles-sur-Mer, 9 rue du Maréchal-Foch  
Ferme (IA80007453) Hauts-de-France, Somme, Noyelles-sur-Mer, 3 rue Léopold-Louchart  
Ferme (IA80007462) Hauts-de-France, Somme, Noyelles-sur-Mer, 6 rue du Général-de-Gaulle  
Ferme (IA80007466) Hauts-de-France, Somme, Noyelles-sur-Mer, 9 rue du Général-de-Gaulle  
Ferme (IA80007437) Hauts-de-France, Somme, Noyelles-sur-Mer, 4 rue Léopold-Louchart  
Gare de Noyelles-sur-Mer (IA80007359) Hauts-de-France, Somme, Noyelles-sur-Mer, route départementale R.D. 140  
Mairie, école (IA80007332) Hauts-de-France, Somme, Noyelles-sur-Mer, rue du Général-de-Gaulle  
Maison (IA80007431) Hauts-de-France, Somme, Noyelles-sur-Mer, 16 rue Léopold-Louchart  
Maison (IA80007438) Hauts-de-France, Somme, Noyelles-sur-Mer, 1 rue de la Poissonnerie  
Maison (IA80007441) Hauts-de-France, Somme, Noyelles-sur-Mer, 12, 14 rue du Maréchal-Foch  
Maison (IA80007467) Hauts-de-France, Somme, Noyelles-sur-Mer, 5 rue du Général-de-Gaulle  
Maison (IA80007464) Hauts-de-France, Somme, Noyelles-sur-Mer, 9 chemin de Valois  
Maison (IA80007421) Hauts-de-France, Somme, Noyelles-sur-Mer, 10 rue Adéodat-Watricot  
Maison (IA80007442) Hauts-de-France, Somme, Noyelles-sur-Mer, 10 rue du Maréchal-Foch  
Maison (IA80007454) Hauts-de-France, Somme, Noyelles-sur-Mer, 9 rue Léopold-Louchart  
Maison (IA80007481) Hauts-de-France, Somme, Noyelles-sur-Mer, 1 rue du Maréchal-Foch  
Maison (IA80007430) Hauts-de-France, Somme, Noyelles-sur-Mer, 18 rue Léopold-Louchart  
Maison (IA80007494) Hauts-de-France, Somme, Noyelles-sur-Mer, 19 route départementale R.D. 140  
Maison (IA80007460) Hauts-de-France, Somme, Noyelles-sur-Mer, 1, 3 rue du 8-Mai  
Maison (IA80007452) Hauts-de-France, Somme, Noyelles-sur-Mer, 1 rue Léopold-Louchart  
Maison (IA80007444) Hauts-de-France, Somme, Noyelles-sur-Mer, 7 rue du Général-Leclerc  
Maison (IA80007458) Hauts-de-France, Somme, Noyelles-sur-Mer, 3 rue du Général-de-Gaulle  
Maison (IA80007455) Hauts-de-France, Somme, Noyelles-sur-Mer, 8 rue du Général-Leclerc  
Maison (IA80007470) Hauts-de-France, Somme, Noyelles-sur-Mer, 5 rue de l' Eglise  
Maison (IA80007463) Hauts-de-France, Somme, Noyelles-sur-Mer, 3 chemin de Valois  
Maison (IA80007432) Hauts-de-France, Somme, Noyelles-sur-Mer, 14 rue Léopold-Louchart  
Maison (IA80007456) Hauts-de-France, Somme, Noyelles-sur-Mer, 6 rue du Général-Leclerc  
Maison (IA80007424) Hauts-de-France, Somme, Noyelles-sur-Mer, 26 rue du Maréchal-Foch  
Maison (IA80007480) Hauts-de-France, Somme, Noyelles-sur-Mer, 3 rue du Maréchal-Foch  
Maison, dite les Abeilles (IA80007486) Hauts-de-France, Somme, Noyelles-sur-Mer, 27 rue du Maréchal-Foch  
Maison, dite Ma P'tite Maison (IA80007457) Hauts-de-France, Somme, Noyelles-sur-Mer, 4 rue du Général-Leclerc  
Maison, dite Villa Daisy Cottage (IA80007451) Hauts-de-France, Somme, Noyelles-sur-Mer, 20 rue du Général-Leclerc  
Maison (détruite) (IA80007483) Hauts-de-France, Somme, Noyelles-sur-Mer, 19 rue du Maréchal-Foch  
Maison à deux unités d'habitation (IA80007435) Hauts-de-France, Somme, Noyelles-sur-Mer, 8, 10 rue Léopold-Louchart  
Maison à deux unités d'habitation (IA80007443) Hauts-de-France, Somme, Noyelles-sur-Mer, 3, 5 rue du Général-Leclerc  
Maison à deux unités d'habitation (IA80007429) Hauts-de-France, Somme, Noyelles-sur-Mer, 22 et 24 rue Léopold-Louchart  
Maison à deux unités d'habitation (ancien commerce) (IA80007482) Hauts-de-France, Somme, Noyelles-sur-Mer, 15, 17 rue du Maréchal-Foch  
Maison à deux unités d'habitation (IA80007450) Hauts-de-France, Somme, Noyelles-sur-Mer, 28, 30 rue du Général-Leclerc  
Maison avec ancien atelier de charpenterie et de menuiserie dit Etablissement H. Riquier (IA80007484) Hauts-de-France, Somme, Noyelles-sur-Mer, 21 rue du Maréchal-Foch  
Maison avec boutique (épicerie) (IA80007459) Hauts-de-France, Somme, Noyelles-sur-Mer, 7 ruelle Ladera

Maison de commerce (IA80007425) Hauts-de-France, Somme, Noyelles-sur-Mer, 24 rue du Maréchal-Foch  
Maison de journalier (IA80007473) Hauts-de-France, Somme, Noyelles-sur-Mer, 17 rue de l' Eglise  
Maison de villégiature dite Villa les Fougères (IA80007492) Hauts-de-France, Somme, Noyelles-sur-Mer, La Ferme de  
Monsieur Caron, 7 route départementale R.D. 140  
Maison dite Villa Cecilia (IA80007436) Hauts-de-France, Somme, Noyelles-sur-Mer, 2 rue Léopold-Louchart  
Maisons d'ouvrier (IA80007465) Hauts-de-France, Somme, Noyelles-sur-Mer, 18 à 22 chemin de Valois

Auteur(s) du dossier : Catherine Fourmond, Inès Guérin

Copyright(s) : (c) Région Hauts-de-France - Inventaire général ; (c) SMACOPI





Physionomie du village en 1715 avec emplacement du château, du moulin à eau et distribution de l'habitat.

IVR22\_20078006000NUCAB

Auteur de l'illustration : Inès Guérin

(c) Région Hauts-de-France - Inventaire général ; (c) SMACOPI ; (c) Archives nationales  
reproduction soumise à autorisation du titulaire des droits d'exploitation



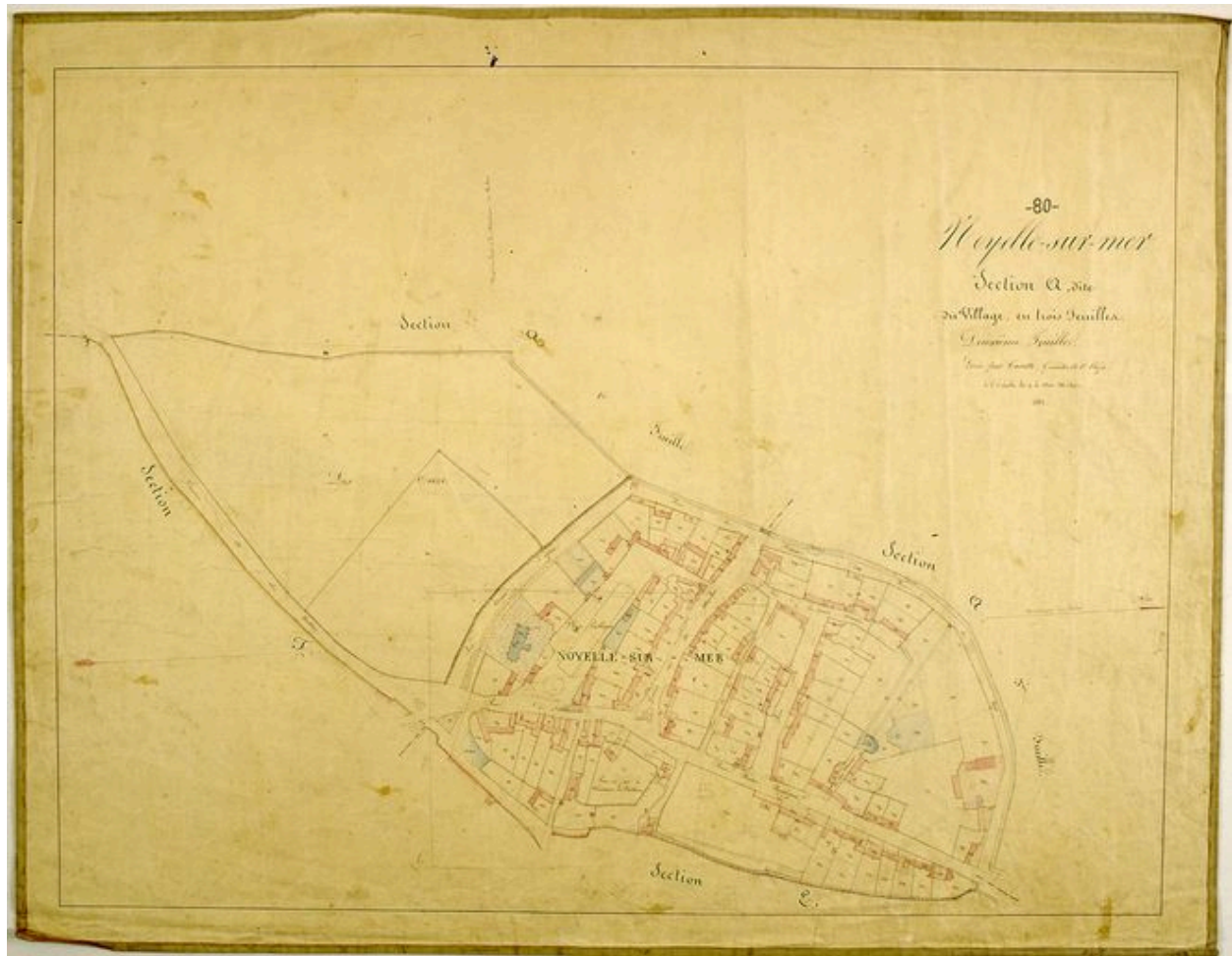
Plan du village au 18e siècle.

IVR22\_20068005978NUCAB

Auteur de l'illustration : Inès Guérin

(c) Région Hauts-de-France - Inventaire général ; (c) SMACOPI ; (c) Département de la Somme  
reproduction soumise à autorisation du titulaire des droits d'exploitation





Cadastre napoléonien de la section du village.

IVR22\_20068005703XAB

Auteur de l'illustration : Monnehay-Vulliet Marie-Laure

(c) Région Hauts-de-France - Inventaire général ; (c) SMACOPI ; (c) Département de la Somme  
reproduction soumise à autorisation du titulaire des droits d'exploitation



Vue panoramique du village au début du 20e siècle.

IVR22\_20058005445NUCAB

Auteur de l'illustration : Inès Guérin

(c) Région Hauts-de-France - Inventaire général ; (c) SMACOPI  
reproduction soumise à autorisation du titulaire des droits d'exploitation



Vue du moulin de Noyelles au début du 20e siècle.

IVR22\_20058005447NUCAB

Auteur de l'illustration : Inès Guérin

(c) Région Hauts-de-France - Inventaire général ; (c) SMACOPI  
reproduction soumise à autorisation du titulaire des droits d'exploitation



Vue d'une maison isolée dans les bas-champs.

IVR22\_20068005062NUCAB

Auteur de l'illustration : Inès Guérin

(c) Région Hauts-de-France - Inventaire général ; (c) SMACOPI  
reproduction soumise à autorisation du titulaire des droits d'exploitation





Vue d'une ancienne chaumière.

IVR22\_20078005002NUCAB

Auteur de l'illustration : Inès Guérin

(c) Région Hauts-de-France - Inventaire général ; (c) SMACOPI  
reproduction soumise à autorisation du titulaire des droits d'exploitation





Superposition des cadastres napoléonien et actuel présentant l'évolution du bâti au cours du 19e siècle à Noyelles-sur-Mer.

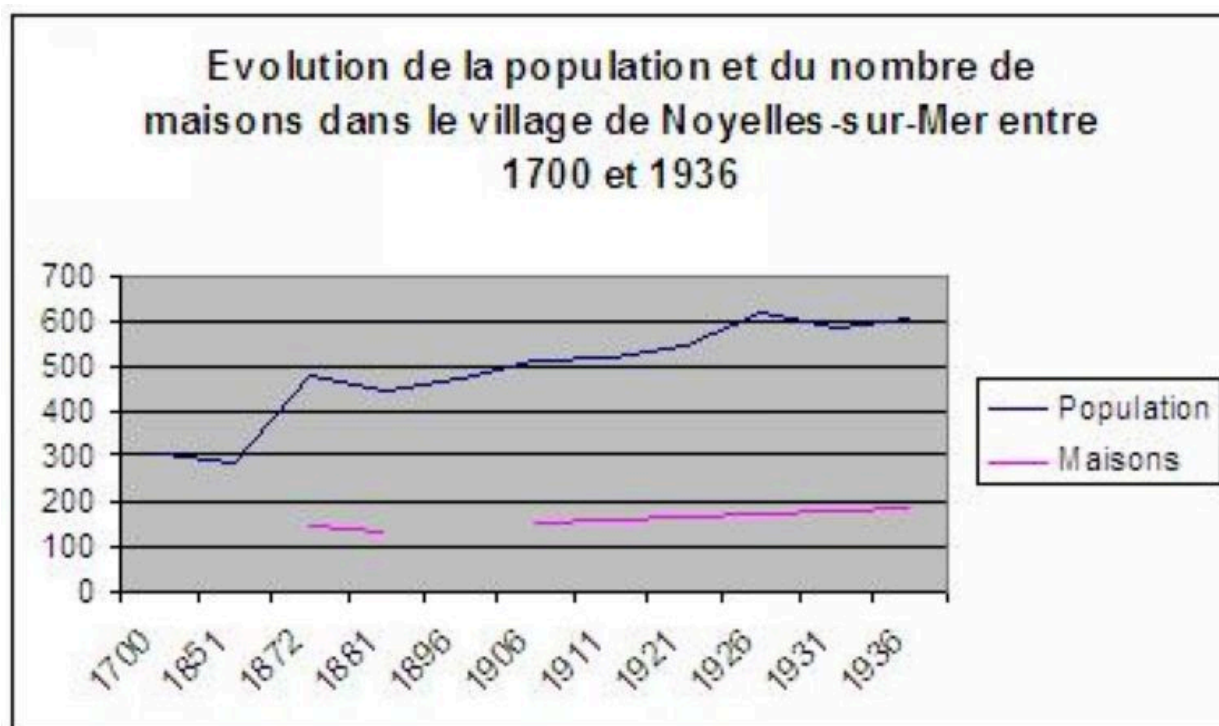
IVR22\_20078006078NUDA

Auteur de l'illustration : Inès Guérin

Technique de relevé : relevé schématique ;

(c) Région Hauts-de-France - Inventaire général ; (c) SMACOPI

reproduction soumise à autorisation du titulaire des droits d'exploitation



Graphique présentant l'évolution de la population et du bâti du village de Noyelles-sur-Mer entre 1700 et 1936.

IVR22\_20078006029NUDA

Auteur de l'illustration : Inès Guérin

Technique de relevé : relevé schématique ;

(c) Région Hauts-de-France - Inventaire général ; (c) SMACOPI

reproduction soumise à autorisation du titulaire des droits d'exploitation



Vue en arrivant d'Abbeville.

IVR22\_20058005423NUCA

Auteur de l'illustration : Inès Guérin

(c) Région Hauts-de-France - Inventaire général ; (c) SMACOPI  
reproduction soumise à autorisation du titulaire des droits d'exploitation