

Hauts-de-France, Oise
Tartigny
Les Solitaires

Le cimetière de Tartigny

Références du dossier

Numéro de dossier : IA60005459

Date de l'enquête initiale : 2024

Date(s) de rédaction : 2025

Cadre de l'étude : inventaire topographique Communauté de communes Oise Picarde

Degré d'étude : étudié

Désignation

Dénomination : cimetière

Compléments de localisation

Milieu d'implantation : isolé

Références cadastrales : 2020, ZE, 62. Le cimetière est établi sur la partie orientale de cette parcelle.

Historique

Le cimetière est à son emplacement d'origine, à l'endroit supposé d'une chapelle convertie en église paroissiale par l'abbé Mathieu de Notre-Dame de Breteuil en 1236 (L. Graves, 1843). Les documents de la série O des Archives départementales de l'Oise éclairent l'histoire du cimetière au cours du XIX^e siècle. En 1842, les murs s'effondrent pendant l'hiver et sont reconstruits en brique en 1845 grâce aux matériaux fournis par monsieur d'Haudicourt et payés par la commune (voir plan en ill.).

Les tarifs des concessions sont fixés en 1864 et le cimetière est agrandi trois ans plus tard grâce à l'achat d'un terrain à la veuve Delattre et aux époux Ranson (plan en ill.).

Les monuments funéraires les plus anciens conservés aujourd'hui datent principalement du dernier quart du XIX^e et du premier quart du XX^e siècle. Le tombeau de Claude Cavé d'Haudicourt et le carré funéraire de cette famille font exception et remontent au premier quart du XIX^e siècle.

En 1908 un caveau communal provisoire est ouvert grâce au rachat du caveau de la famille Morel.

Après son décès accidentel, le conseil municipal offre en 1914 une concession perpétuelle gratuite à l'instituteur et secrétaire de mairie monsieur Maillard.

En raison du manque de place disponible, un arrêté municipal est émis en 1930 : les terrains non concédés seront repris par la commune si elle le juge nécessaire après une durée de dix ans à compter de l'inhumation. Si les familles veulent garder le terrain, elles devront payer une concession. En 1940, la commune augmente leur tarif.

Le cimetière est agrandi vers le sud en 2003 (Archives de l'Association des Croix et Calvaires du Beauvaisis).

Période(s) principale(s) : Moyen Age (? ,), 19e siècle (), 1er quart 20e siècle (), 1er quart 21e siècle ()

Description

Isolé au sud du village de l'autre côté de la route départementale 930, le cimetière forme un quadrilatère dont l'angle sud-est est amputé pour laisser la place au parking. Clôturé d'un mur en brique à l'exception de son côté nord, planté d'une haie vive, il possède deux accès aménagés dans le côté est : un premier près de la route et un second un peu plus au sud côté parking, ouvert sur la partie récente.

Trois allées principales orientées est-ouest dessinent l'organisation générale du cimetière. La chapelle se trouve dans l'axe de la voie qui mène au portail. La croix de cimetière s'élève un peu plus loin. Les trois voies principales sont ramifiées par de plus petites qui les coupent perpendiculairement.

La zone centrale est saturée de tombeaux alignés selon l'axe nord-sud le long des trois voies principales. Les tombeaux sont répartis de manière plus lâche dans la partie nord du cimetière et ils longent les voies orientées nord-sud. La zone la plus récente, au sud, est plantée de pelouses et ne compte pas de tombeaux.

Éléments descriptifs

Matériau(x) du gros-oeuvre, mise en oeuvre et revêtement : brique

Statut, intérêt et protection

Statut de la propriété : propriété de la commune

Références documentaires

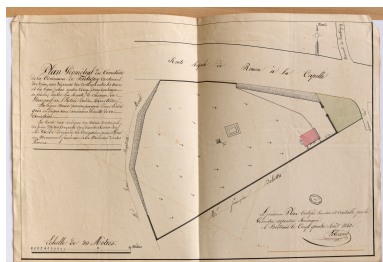
Documents d'archive

- AD Oise. Série J ; sous-série 49 J : 49 Jp 13. **Tartigny. Inventaire des croix et calvaires.** Archives de l'association pour la connaissance et la conservation des calvaires et croix du Beauvaisis, 2007.
AD Oise
- AD Oise. Série O ; sous-série 2 O : 2 O 23966. **Tartigny. Cimetière (1842-1940).**
AD Oise

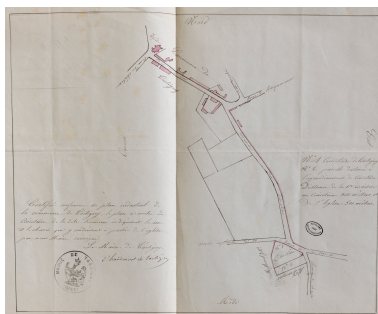
Périodiques

- GRAVES, Louis. **Précis statistique sur le canton de Breteuil, arrondissement de Clermont (Oise).** *Annuaire de l'Oise.* Beauvais : Achille Desjardins, 1843.
pp. 85-86

Illustrations




Tartigny. Plan du cimetière, 1842 (AD Oise).
Repro. Marc Kérignard
IVR32_20246001238NUCA



Tartigny. Plan de situation du cimetière en vue de son agrandissement, [vers 1867] (AD Oise).
Repro. Marc Kérignard
IVR32_20246001239NUCA



Vue générale de l'entrée du cimetière.
Phot. Marc Kérignard
IVR32_20256000234NUCA



Vue générale du
cimetière depuis l'entrée.
Phot. Marc Kérignard
IVR32_20256000228NUCA



Chapelle funéraire des
familles Guedé et Delarouzée.
Phot. Marc Kérignard
IVR32_20256000227NUCA



Croix de cimetière.
Phot. Marc Kérignard
IVR32_20256000229NUCA



Enclos funéraire de la
famille Cavé d'Audicourt.
Phot. Marc Kérignard
IVR32_20256000230NUCA



Monument funéraire de Claude
Cavé d'Haudicourt, vers 1806.
Phot. Marc Kérignard
IVR32_20256000231NUCA



Face latérale.
Phot. Marc Kérignard
IVR32_20256000232NUCA

Dossiers liés

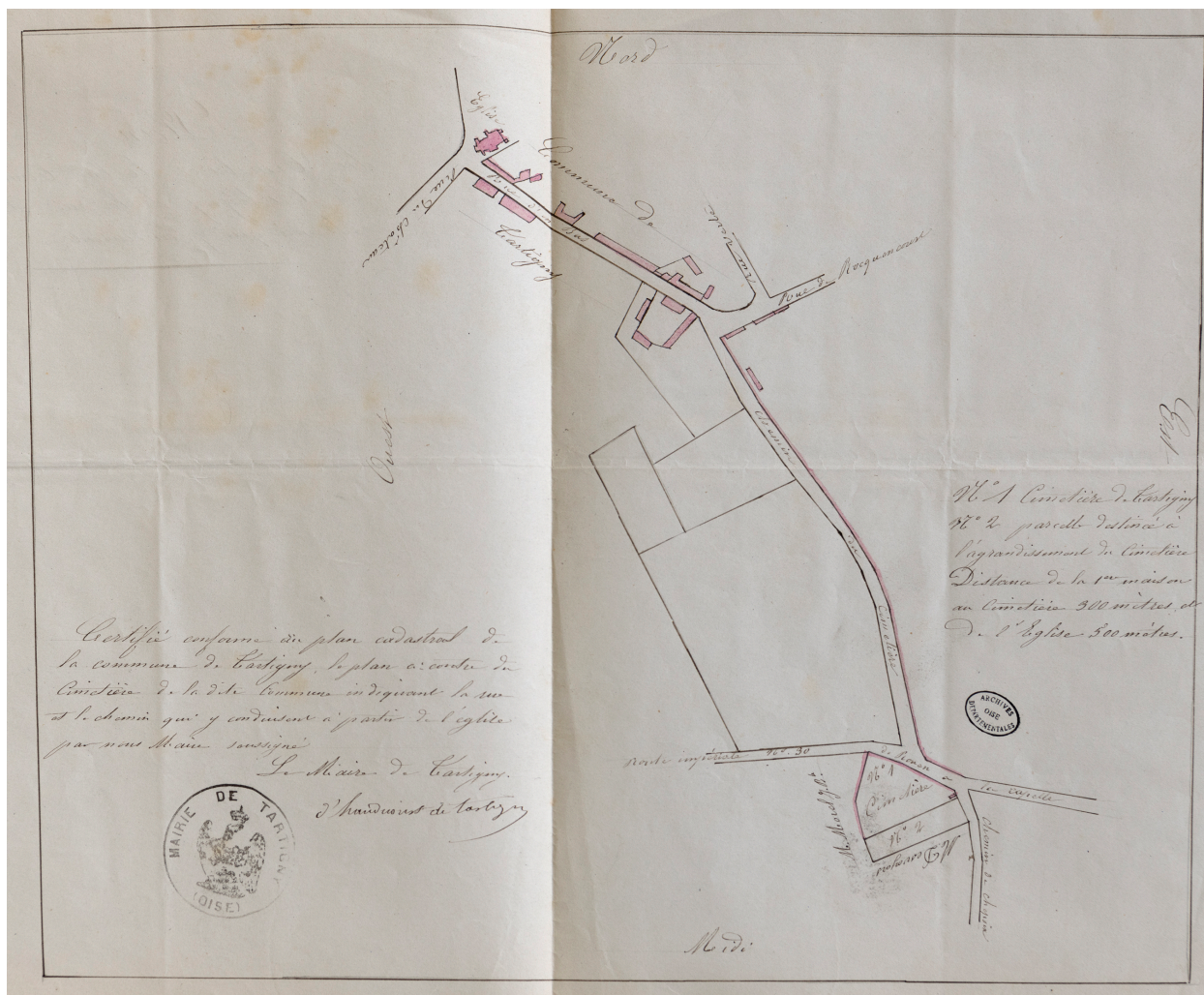
Oeuvre(s) contenue(s) :

Oeuvre(s) en rapport :

Le village de Tartigny (IA60005442) Hauts-de-France, Oise, Tartigny

Auteur(s) du dossier : Lucile Chamignon

Copyright(s) : (c) Région Hauts-de-France - Inventaire général



Tartigny. Plan de situation du cimetière en vue de son agrandissement, [vers 1867] (AD Oise).

Référence du document reproduit :

- AD Oise. Série O ; sous-série 2 O : 2 O 23966. **Tartigny. Cimetière (1842-1940).**
AD Oise

IVR32_20246001239NUCA

Auteur de l'illustration (reproduction) : Marc Kérignard

Date de prise de vue : 2024

(c) Région Hauts-de-France - Inventaire général ; (c) Département de l'Oise - Archives départementales
reproduction soumise à autorisation du titulaire des droits d'exploitation



Vue générale de l'entrée du cimetière.

IVR32_20256000234NUCA

Auteur de l'illustration : Marc Kérignard

Date de prise de vue : 2025

(c) Région Hauts-de-France - Inventaire général

reproduction soumise à autorisation du titulaire des droits d'exploitation



Vue générale du cimetière depuis l'entrée.

IVR32_20256000228NUCA

Auteur de l'illustration : Marc Kérignard

Date de prise de vue : 2025

(c) Région Hauts-de-France - Inventaire général

reproduction soumise à autorisation du titulaire des droits d'exploitation



Chapelle funéraire des familles Guedé et Delarouzée.

IVR32_20256000227NUCA

Auteur de l'illustration : Marc Kérignard

Date de prise de vue : 2025

(c) Région Hauts-de-France - Inventaire général

reproduction soumise à autorisation du titulaire des droits d'exploitation



Croix de cimetière.

IVR32_20256000229NUCA

Auteur de l'illustration : Marc Kérignard

Date de prise de vue : 2025

(c) Région Hauts-de-France - Inventaire général

reproduction soumise à autorisation du titulaire des droits d'exploitation



Enclos funéraire de la famille Cavé d'Audicourt.

IVR32_20256000230NUCA

Auteur de l'illustration : Marc Kérignard

Date de prise de vue : 2025

(c) Région Hauts-de-France - Inventaire général

reproduction soumise à autorisation du titulaire des droits d'exploitation



Monument funéraire de Claude Cavé d'Haudicourt, vers 1806.

IVR32_20256000231NUCA

Auteur de l'illustration : Marc Kérignard

Date de prise de vue : 2025

(c) Région Hauts-de-France - Inventaire général

reproduction soumise à autorisation du titulaire des droits d'exploitation



Face latérale.

IVR32_20256000232NUCA

Auteur de l'illustration : Marc Kérignard

Date de prise de vue : 2025

(c) Région Hauts-de-France - Inventaire général

reproduction soumise à autorisation du titulaire des droits d'exploitation