Hauts-de-France, Nord
Hautmont
quartier du Bois du Quesnoy
avenue du Général-Leclerc

Chapelle Saint-Éloi

Références du dossier

Numéro de dossier : IA00124365
Date de l'enquête initiale : 1992
Date(s) de rédaction : 2005, 2023
Cadre de l'étude : inventaire topographique Hautmont, enquête thématique régionale églises paroissiales et chapelles du Nord-Pas-de-Calais 1945-2010, enquête thématique départementale Patrimoine XXe Maubeuge et Val de Sambre
Degré d'étude : recensé
Référence du dossier Monument Historique : PA59000111

Désignation

Dénomination : chapelle
Vocable : Saint-Éloi

Compléments de localisation

Milieu d'implantation : en ville
Références cadastrales : 2010, BY, 155

Historique

Située dans une cité financée par les Forges de la Providence ([IA00131479) destinée à des ouvriers de la métallurgie, la chapelle Saint-Éloi est conçue pour remplacer une ancienne chapelle plus petite, devenue trop exiguë.
L'entreprise de la Providence fait appel à l'architecte Denis Honegger (1907-1981), élève d'Auguste Perret, pour la construction de ce quartier d'habitation dont les travaux débutent en 1950. Le programme comprend à la fois des logements et la chapelle, qui fait l'objet de nombreuses esquisses entre 1952 et 1958. L'architecte suisse romand présente un premier projet en 1953, une seconde étude en 1955, modifiée en 1956 et en 1958. Le chantier est réalisé de 1958 à 1960. Les vitraux sont réalisés par le verrier Auguste Labouret (1871-1964) d'après les cartons d'Emilio Beretta (1907-1974), collaborateur de l'architecte.

Période(s) principale(s) : 3e quart 20e siècle
Dates : 1958 (daté par source)
Auteur(s) de l'oeuvre : Denis Honegger (architecte, attribution par source), Auguste Labouret (verrier, attribution par source)

Description

La chapelle est située au centre du quartier du Bois du Quesnoy, au sud-ouest de la commune, dans le prolongement des cités des années 1920.
Les salles paroissiales sont disposées en arc de cercle, libérant ainsi une place semi-cylindrique le long de l'allée centrale de la cité, avenue du Général-Leclerc.
La sacristie et le clocher font l'articulation entre les salles paroissiales et la chapelle, composée d'un simple volume trapézoïdal s'ouvrant sur l'arrière, sur une place bordée à l'origine par deux immeubles, rappelant le projet de l'église du Christ-Roi de Fribourg (Suisse). L'édifice est couvert d'une voûte en brique apparente et est éclairé par une série de vitraux consacrés à la vie de saint Éloi, patron de la métallurgie.

Eléments descriptifs

Matériau(x) du gros-oeuvre, mise en oeuvre et revêtement : verre ; béton armé
Matériau(x) de couverture : béton en couverture
Plan : plan massé
Étage(s) ou vaisseau(x) : 1 vaisseau
Couvrements : voûte en berceau brisé
Élévations extérieures : élévation ordonnancée
Type(s) de couverture : terrasse ; toit bombé

Typologies et état de conservation

État de conservation : mauvais état

Décor

Techniques : vitrail (étudié)
Représentations : saint
Précision sur les représentations :

Saint ; vie de saint Eloi.

Statut, intérêt et protection

Cet édifice a été repéré dans le cadre de l'inventaire du patrimoine d'Hautmont de 1992 mais n'a pas fait l'objet d'une étude approfondie.

Intérêt de l'œuvre : à signaler
Protections : inscrit MH, 2005/01/06

La chapelle en totalité (cad. BY 155) : inscription par arrêté du 6 janvier 2005.

Statut de la propriété : propriété privée

Liens web

• Base Mérimée. Dossier architecture. PM62008412. Hautmont (Nord). chapelle Saint-Éloi. [consulté le 19/12/2023] : https://www.pop.culture.gouv.fr/notice/merimee/IA00124365

Illustrations

Vue générale des
élévations ouest et sud.
Phot. Pierre Thibaut
IVR31_20005901457ZA

Vue partielle de l'élévation ouest.
Phot. Pierre Thibaut
IVR31_20005901458ZA

Vue des façades sud et est.
Phot. Olivier Marlard
IVR31_19925901661V

Élévation de trois quarts gauche de la façade antérieure.
Phot. Pierre Thibaut
IVR31_20155900069NUCA

Élévation de la façade antérieure.
Phot. Pierre Thibaut
IVR31_20155900070NUCA



Élévation du flanc gauche et de la façade antérieure.
Phot. Pierre Thibaut
IVR31_20155900072NUCA

Vue de trois quarts gauche de l'église avec son clocher.
Phot. Pierre Thibaut
IVR31_20155900095NUCA

Vue de trois quarts de l'élévation antérieure et du flanc droit.
Phot. Pierre Thibaut
IVR31_20155900096NUCA



Vue de profil des escaliers menant au porche de l'église, sur la façade antérieure.
Phot. Pierre Thibaut
IVR31_20155900076NUCA

Élévation du flanc gauche de l'église.
Phot. Pierre Thibaut
IVR31_20155900077NUCA

Élévation du flanc gauche de l'église et salles paroissiales.
Phot. Pierre Thibaut
IVR31_20155900071NUCA

Vue extérieure des salles paroissiales à gauche de l'église et façade postérieure.
Phot. Pierre Thibaut
IVR31_20155900075NUCA

Vue extérieure de la verrière du flanc gauche.
Phot. Pierre Thibaut
IVR31_20155900073NUCA

Vue extérieure des salles paroissiales à gauche de l'église.
Phot. Pierre Thibaut
IVR31_20155900074NUCA

Vue du flanc droit, avec le clocher et les salles paroissiales.
Phot. Pierre Thibaut
IVR31_20155900097NUCA

Élévation du flanc gauche de l'église depuis la terrasse couvrant les salles paroissiales.
Phot. Pierre Thibaut
IVR31_20155900078NUCA

Vue de la nef vers l'autel.
Phot. Pierre Thibaut
IVR31_20155900083NUCA



Vue de la nef depuis l'arrière de l'autel.
Phot. Pierre Thibaut
IVR31_20155900082NUCA

Dossiers liés

Est partie constituante de : Cité ouvrière dite Cité Saint-Éloi (IA00124363) Hauts-de-France, Nord, Hautmont, avenue du Général-Leclerc

Dossiers de synthèse :

Présentation des églises paroissiales et chapelles du Nord-Pas de Calais 1945-2010 (IA59005038)
L'architecture religieuse de Maubeuge et du Val de Sambre (IA59001923)

Oeuvre(s) contenue(s) :

Ensemble de neuf verrières : Vie de saint Éloi (IM59000686) Hauts-de-France, Nord, Hautmont, Chapelle Saint-Éloi, avenue du Général-Leclerc
Ensemble de quatre verrières : Les métiers dont saint Éloi est le patron (baies 1, 3, 5, 7) (IM59000752) Hauts-de-France, Nord, Hautmont, Chapelle Saint-Éloi, avenue du Général-Leclerc
Ensemble des verrières de saint Éloi (treize verrières) (IM59000685) Hauts-de-France, Nord, Hautmont, Chapelle Saint-Éloi, avenue du Général-Leclerc
statue (petite nature) : Saint Éloi (IM59000690) Hauts-de-France, Nord, Hautmont, Chapelle Saint-Eloi, avenue du Général Leclerc

Oeuvre(s) en rapport :

Ville d'Hautmont (IA00124419) Hauts-de-France, Nord, Hautmont

Auteur(s) du dossier : Lucie Grembert, Sophie Luchier, Céline Frémaux
Copyright(s) : (c) Région Hauts-de-France - Inventaire général

Vue générale des élévations ouest et sud.

IVR31_20005901457ZA
Auteur de l'illustration : Pierre Thibaut
Date de prise de vue : 2000
(c) Région Hauts-de-France - Inventaire général
reproduction soumise à autorisation du titulaire des droits d'exploitation

Vue partielle de l'élévation ouest.

IVR31_20005901458ZA
Auteur de l'illustration : Pierre Thibaut
Date de prise de vue : 2000
(c) Région Hauts-de-France - Inventaire général
reproduction soumise à autorisation du titulaire des droits d'exploitation

Vue des façades sud et est.

IVR31_19925901661V
Auteur de l'illustration : Olivier Marlard
Date de prise de vue : 1992
(c) Région Hauts-de-France - Inventaire général
reproduction soumise à autorisation du titulaire des droits d'exploitation

Élévation de trois quarts gauche de la façade antérieure.

IVR31_20155900069NUCA
Auteur de l'illustration : Pierre Thibaut
Date de prise de vue : 2015
(c) Région Hauts-de-France - Inventaire général
reproduction soumise à autorisation du titulaire des droits d'exploitation

Élévation de la façade antérieure.

IVR31_20155900070NUCA
Auteur de l'illustration : Pierre Thibaut
Date de prise de vue : 2015
(c) Région Hauts-de-France - Inventaire général
reproduction soumise à autorisation du titulaire des droits d'exploitation

Élévation du flanc gauche et de la façade antérieure.

IVR31_20155900072NUCA
Auteur de l'illustration : Pierre Thibaut
Date de prise de vue : 2015
(c) Région Hauts-de-France - Inventaire général
reproduction soumise à autorisation du titulaire des droits d'exploitation

Vue de trois quarts gauche de l'église avec son clocher.

IVR31_20155900095NUCA
Auteur de l'illustration : Pierre Thibaut
Date de prise de vue : 2015
(c) Région Hauts-de-France - Inventaire général
reproduction soumise à autorisation du titulaire des droits d'exploitation

Vue de trois quarts de l'élévation antérieure et du flanc droit.

IVR31_20155900096NUCA
Auteur de l'illustration : Pierre Thibaut
Date de prise de vue : 2015
(c) Région Hauts-de-France - Inventaire général
reproduction soumise à autorisation du titulaire des droits d'exploitation

Vue de profil des escaliers menant au porche de l'église, sur la façade antérieure.

IVR31_20155900076NUCA
Auteur de l'illustration : Pierre Thibaut
Date de prise de vue : 2015
(c) Région Hauts-de-France - Inventaire général
reproduction soumise à autorisation du titulaire des droits d'exploitation

Élévation du flanc gauche de l'église.

IVR31_20155900077NUCA
Auteur de l'illustration : Pierre Thibaut
Date de prise de vue : 2015
(c) Région Hauts-de-France - Inventaire général
reproduction soumise à autorisation du titulaire des droits d'exploitation

Élévation du flanc gauche de l'église et salles paroissiales.

IVR31_20155900071NUCA
Auteur de l'illustration : Pierre Thibaut
Date de prise de vue : 2015
(c) Région Hauts-de-France - Inventaire général
reproduction soumise à autorisation du titulaire des droits d'exploitation

Vue extérieure des salles paroissiales à gauche de l'église et façade postérieure.

IVR31_20155900075NUCA
Auteur de l'illustration : Pierre Thibaut
Date de prise de vue : 2015
(c) Région Hauts-de-France - Inventaire général
reproduction soumise à autorisation du titulaire des droits d'exploitation

Vue extérieure de la verrière du flanc gauche.

IVR31_20155900073NUCA
Auteur de l'illustration : Pierre Thibaut
Date de prise de vue : 2015
(c) Région Hauts-de-France - Inventaire général
reproduction soumise à autorisation du titulaire des droits d'exploitation

Vue extérieure des salles paroissiales à gauche de l'église.

IVR31_20155900074NUCA
Auteur de l'illustration : Pierre Thibaut
Date de prise de vue : 2015
(c) Région Hauts-de-France - Inventaire général
reproduction soumise à autorisation du titulaire des droits d'exploitation

Vue du flanc droit, avec le clocher et les salles paroissiales.

IVR31_20155900097NUCA
Auteur de l'illustration : Pierre Thibaut
Date de prise de vue : 2015
(c) Région Hauts-de-France - Inventaire général
reproduction soumise à autorisation du titulaire des droits d'exploitation

Élévation du flanc gauche de l'église depuis la terrasse couvrant les salles paroissiales.

IVR31_20155900078NUCA
Auteur de l'illustration : Pierre Thibaut
Date de prise de vue : 2015
(c) Région Hauts-de-France - Inventaire général
reproduction soumise à autorisation du titulaire des droits d'exploitation

Vue de la nef vers l'autel.

IVR31_20155900083NUCA
Auteur de l'illustration : Pierre Thibaut
Date de prise de vue : 2015
(c) Région Hauts-de-France - Inventaire général
reproduction soumise à autorisation du titulaire des droits d'exploitation

Vue de la nef depuis l’arrière de l'autel.

IVR31_20155900082NUCA
Auteur de l'illustration : Pierre Thibaut
Date de prise de vue : 2015
(c) Région Hauts-de-France - Inventaire général
reproduction soumise à autorisation du titulaire des droits d'exploitation