

Hauts-de-France, Nord
Hautmont
quartier du Bois du Quesnoy
avenue du Général-Leclerc

Chapelle Saint-Éloi

Références du dossier

Numéro de dossier : IA00124365

Date de l'enquête initiale : 1992

Date(s) de rédaction : 2005, 2023

Cadre de l'étude : inventaire topographique Hautmont, enquête thématique régionale églises paroissiales et chapelles du Nord-Pas-de-Calais 1945-2010, enquête thématique départementale Patrimoine XXe Maubeuge et Val de Sambre

Degré d'étude : recensé

Référence du dossier Monument Historique : PA59000111

Désignation

Dénomination : chapelle

Vocable : Saint-Éloi

Compléments de localisation

Milieu d'implantation : en ville

Références cadastrales : 2010, BY, 155

Historique

Située dans une cité financée par les Forges de la Providence ([\[IA00131479\]](#)) destinée à des ouvriers de la métallurgie, la chapelle Saint-Éloi est conçue pour remplacer une ancienne chapelle plus petite, devenue trop exigüe.

L'entreprise de la Providence fait appel à l'architecte Denis Honegger (1907-1981), élève d'Auguste Perret, pour la construction de ce quartier d'habitation dont les travaux débutent en 1950. Le programme comprend à la fois des logements et la chapelle, qui fait l'objet de nombreuses esquisses entre 1952 et 1958. L'architecte suisse romand présente un premier projet en 1953, une seconde étude en 1955, modifiée en 1956 et en 1958. Le chantier est réalisé de 1958 à 1960. Les vitraux sont réalisés par le verrier Auguste Labouret (1871-1964) d'après les cartons d'Emilio Beretta (1907-1974), collaborateur de l'architecte.

Période(s) principale(s) : 3e quart 20e siècle

Dates : 1958 (daté par source)

Auteur(s) de l'oeuvre : Denis Honegger (architecte, attribution par source), Auguste Labouret (verrier, attribution par source)

Description

La chapelle est située au centre du quartier du Bois du Quesnoy, au sud-ouest de la commune, dans le prolongement des cités des années 1920.

Les salles paroissiales sont disposées en arc de cercle, libérant ainsi une place semi-cylindrique le long de l'allée centrale de la cité, avenue du Général-Leclerc.

La sacristie et le clocher font l'articulation entre les salles paroissiales et la chapelle, composée d'un simple volume trapézoïdal s'ouvrant sur l'arrière, sur une place bordée à l'origine par deux immeubles, rappelant le projet de l'église du Christ-Roi de Fribourg (Suisse). L'édifice est couvert d'une voûte en brique apparente et est éclairé par une série de vitraux consacrés à la vie de saint Éloi, patron de la métallurgie.

Éléments descriptifs

Matériau(x) du gros-oeuvre, mise en oeuvre et revêtement : verre ; béton armé

Matériau(x) de couverture : béton en couverture

Plan : plan massé

Étage(s) ou vaisseau(x) : 1 vaisseau

Couvrements : voûte en berceau brisé

Élévations extérieures : élévation ordonnancée

Type(s) de couverture : terrasse ; toit bombé

Typologies et état de conservation

État de conservation : mauvais état

Décor

Techniques : vitrail (étudié)

Représentations : saint

Précision sur les représentations :

Saint ; vie de saint Eloi.

Statut, intérêt et protection

Cet édifice a été repéré dans le cadre de l'inventaire du patrimoine d'Hautmont de 1992 mais n'a pas fait l'objet d'une étude approfondie.

Intérêt de l'œuvre : à signaler

Protections : inscrit MH, 2005/01/06

La chapelle en totalité (cad. BY 155) : inscription par arrêté du 6 janvier 2005.

Statut de la propriété : propriété privée

Liens web

- Base Mérimée. Dossier architecture. PM62008412. Hautmont (Nord). chapelle Saint-Éloi. [consulté le 19/12/2023] : <https://www.pop.culture.gouv.fr/notice/merimee/IA00124365>

Illustrations



Vue générale des élévations ouest et sud.
Phot. Pierre Thibaut
IVR31_20005901457ZA




Vue partielle de l'élévation ouest.
Phot. Pierre Thibaut
IVR31_20005901458ZA



Vue des façades sud et est.
Phot. Olivier Marlard
IVR31_19925901661V



Élévation de trois quarts gauche de la façade antérieure.
Phot. Pierre Thibaut
IVR31_20155900069NUCA



Élévation de la façade antérieure.
Phot. Pierre Thibaut
IVR31_20155900070NUCA




Élévation du flanc gauche et de la façade antérieure.
Phot. Pierre Thibaut
IVR31_20155900072NUCA



Vue de trois quarts gauche de l'église avec son clocher.
Phot. Pierre Thibaut
IVR31_20155900095NUCA



Vue de trois quarts de l'élévation antérieure et du flanc droit.
Phot. Pierre Thibaut
IVR31_20155900096NUCA



Vue de profil des escaliers menant au porche de l'église, sur la façade antérieure.
Phot. Pierre Thibaut
IVR31_20155900076NUCA



Élévation du flanc gauche de l'église.
Phot. Pierre Thibaut
IVR31_20155900077NUCA



Élévation du flanc gauche de l'église et salles paroissiales.
Phot. Pierre Thibaut
IVR31_20155900071NUCA



Vue extérieure des salles paroissiales à gauche de l'église et façade postérieure.
Phot. Pierre Thibaut
IVR31_20155900075NUCA




Vue extérieure de la verrière du flanc gauche.
Phot. Pierre Thibaut
IVR31_20155900073NUCA




Vue extérieure des salles paroissiales à gauche de l'église.
Phot. Pierre Thibaut
IVR31_20155900074NUCA




Vue du flanc droit, avec le clocher et les salles paroissiales.
Phot. Pierre Thibaut
IVR31_20155900097NUCA



Élévation du flanc gauche de l'église depuis la terrasse couvrant les salles paroissiales.
Phot. Pierre Thibaut
IVR31_20155900078NUCA



Vue de la nef vers l'autel.
Phot. Pierre Thibaut
IVR31_20155900083NUCA



Vue de la nef depuis l'arrière de l'autel.
Phot. Pierre Thibaut
IVR31_20155900082NUCA

Dossiers liés

Est partie constituante de : Cité ouvrière dite Cité Saint-Éloi (IA00124363) Hauts-de-France, Nord, Hautmont, avenue du Général-Leclerc

Dossiers de synthèse :

Présentation des églises paroissiales et chapelles du Nord-Pas de Calais 1945-2010 (IA59005038)

L'architecture religieuse de Maubeuge et du Val de Sambre (IA59001923)

Oeuvre(s) contenue(s) :

Ensemble de neuf verrières : Vie de saint Éloi (IM59000686) Hauts-de-France, Nord, Hautmont, Chapelle Saint-Éloi, avenue du Général-Leclerc

Ensemble de quatre verrières : Les métiers dont saint Éloi est le patron (baies 1, 3, 5, 7) (IM59000752) Hauts-de-France, Nord, Hautmont, Chapelle Saint-Éloi, avenue du Général-Leclerc

Ensemble des verrières de saint Éloi (treize verrières) (IM59000685) Hauts-de-France, Nord, Hautmont, Chapelle Saint-Éloi, avenue du Général-Leclerc

statue (petite nature) : Saint Éloi (IM59000690) Hauts-de-France, Nord, Hautmont, Chapelle Saint-Eloi, avenue du Général Leclerc

Oeuvre(s) en rapport :

Ville d'Hautmont (IA00124419) Hauts-de-France, Nord, Hautmont

Auteur(s) du dossier : Lucie Grembert, Sophie Luchier, Céline Frémaux

Copyright(s) : (c) Région Hauts-de-France - Inventaire général



Vue générale des élévations ouest et sud.

IVR31_20005901457ZA

Auteur de l'illustration : Pierre Thibaut

Date de prise de vue : 2000

(c) Région Hauts-de-France - Inventaire général

reproduction soumise à autorisation du titulaire des droits d'exploitation



Vue partielle de l'élévation ouest.

IVR31_20005901458ZA

Auteur de l'illustration : Pierre Thibaut

Date de prise de vue : 2000

(c) Région Hauts-de-France - Inventaire général
reproduction soumise à autorisation du titulaire des droits d'exploitation



Vue des façades sud et est.

IVR31_19925901661V

Auteur de l'illustration : Olivier Marlard

Date de prise de vue : 1992

(c) Région Hauts-de-France - Inventaire général

reproduction soumise à autorisation du titulaire des droits d'exploitation



Élévation de trois quarts gauche de la façade antérieure.


IVR31_20155900069NUCA

Auteur de l'illustration : Pierre Thibaut

Date de prise de vue : 2015

(c) Région Hauts-de-France - Inventaire général

reproduction soumise à autorisation du titulaire des droits d'exploitation



Élévation de la façade antérieure.

IVR31_20155900070NUCA

Auteur de l'illustration : Pierre Thibaut

Date de prise de vue : 2015

(c) Région Hauts-de-France - Inventaire général

reproduction soumise à autorisation du titulaire des droits d'exploitation



Élévation du flanc gauche et de la façade antérieure.

IVR31_20155900072NUCA

Auteur de l'illustration : Pierre Thibaut

Date de prise de vue : 2015

(c) Région Hauts-de-France - Inventaire général
reproduction soumise à autorisation du titulaire des droits d'exploitation



Vue de trois quarts gauche de l'église avec son clocher.

IVR31_20155900095NUCA

Auteur de l'illustration : Pierre Thibaut

Date de prise de vue : 2015

(c) Région Hauts-de-France - Inventaire général
reproduction soumise à autorisation du titulaire des droits d'exploitation




Vue de trois quarts de l'élévation antérieure et du flanc droit.

IVR31_20155900096NUCA

Auteur de l'illustration : Pierre Thibaut

Date de prise de vue : 2015

(c) Région Hauts-de-France - Inventaire général
reproduction soumise à autorisation du titulaire des droits d'exploitation



Vue de profil des escaliers menant au porche de l'église, sur la façade antérieure.

IVR31_20155900076NUCA

Auteur de l'illustration : Pierre Thibaut

Date de prise de vue : 2015

(c) Région Hauts-de-France - Inventaire général

reproduction soumise à autorisation du titulaire des droits d'exploitation



Élévation du flanc gauche de l'église.

IVR31_20155900077NUCA

Auteur de l'illustration : Pierre Thibaut

Date de prise de vue : 2015

(c) Région Hauts-de-France - Inventaire général
reproduction soumise à autorisation du titulaire des droits d'exploitation



Élévation du flanc gauche de l'église et salles paroissiales.

IVR31_20155900071NUCA

Auteur de l'illustration : Pierre Thibaut

Date de prise de vue : 2015

(c) Région Hauts-de-France - Inventaire général
reproduction soumise à autorisation du titulaire des droits d'exploitation



Vue extérieure des salles paroissiales à gauche de l'église et façade postérieure.

IVR31_20155900075NUCA

Auteur de l'illustration : Pierre Thibaut

Date de prise de vue : 2015

(c) Région Hauts-de-France - Inventaire général
reproduction soumise à autorisation du titulaire des droits d'exploitation



Vue extérieure de la verrière du flanc gauche.

IVR31_20155900073NUCA

Auteur de l'illustration : Pierre Thibaut

Date de prise de vue : 2015

(c) Région Hauts-de-France - Inventaire général

reproduction soumise à autorisation du titulaire des droits d'exploitation



Vue extérieure des salles paroissiales à gauche de l'église.

IVR31_20155900074NUCA

Auteur de l'illustration : Pierre Thibaut

Date de prise de vue : 2015

(c) Région Hauts-de-France - Inventaire général
reproduction soumise à autorisation du titulaire des droits d'exploitation



Vue du flanc droit, avec le clocher et les salles paroissiales.

IVR31_20155900097NUCA

Auteur de l'illustration : Pierre Thibaut

Date de prise de vue : 2015

(c) Région Hauts-de-France - Inventaire général

reproduction soumise à autorisation du titulaire des droits d'exploitation



Élévation du flanc gauche de l'église depuis la terrasse couvrant les salles paroissiales.

IVR31_20155900078NUCA

Auteur de l'illustration : Pierre Thibaut

Date de prise de vue : 2015

(c) Région Hauts-de-France - Inventaire général

reproduction soumise à autorisation du titulaire des droits d'exploitation



Vue de la nef vers l'autel.

IVR31_20155900083NUCA

Auteur de l'illustration : Pierre Thibaut

Date de prise de vue : 2015

(c) Région Hauts-de-France - Inventaire général

reproduction soumise à autorisation du titulaire des droits d'exploitation



Vue de la nef depuis l'arrière de l'autel.

IVR31_20155900082NUCA

Auteur de l'illustration : Pierre Thibaut

Date de prise de vue : 2015

(c) Région Hauts-de-France - Inventaire général

reproduction soumise à autorisation du titulaire des droits d'exploitation