

Hauts-de-France, Somme  
Salouël  
3 rue des Moutiers

## Ancien moulin à farine, dit moulin Crignier, à Salouël

### Références du dossier

Numéro de dossier : IA00076459

Date de l'enquête initiale : 1987

Date(s) de rédaction : 1990, 2003

Cadre de l'étude : inventaire topographique Amiens métropole, patrimoine industriel Somme

Degré d'étude : étudié

### Désignation

Dénomination : moulin à farine

Appellation : moulin Crignier

Destinations successives : moulin, maison

Parties constituantes non étudiées : atelier de fabrication, jardin, enclos

### Compléments de localisation

Milieu d'implantation : en ville

Réseau hydrographique : la Selle

Références cadastrales : 1978, B, 266

### Historique

#### *Documents figurés :*

Les matrices cadastrales conservées aux archives départementales indiquent qu'après le marchand amiénois Morgan, Jean-François Crignier-Gonthier, marchand de farines en gros établi à Salouël, possède maison et moulin, agrandi en 1837 (B 168), jardin (B 167), canal de décharge (B 167b), moulin (B 169), maison et moulin (B 170) et les parcelles B 171, 174, 175, 180, 181, 182b (cf. dossier). L'ensemble devient la propriété du farinier Gustave Gontier, en 1869, puis est divisé.

Le moulin et la maison situés sur la parcelle B 168 deviennent la propriété d'Alexandre Eugène Dhervillez, négociant amiénois, en 1888, de sa veuve en 1897 et de son fils Maxime (Pont-de-Metz), en 1903, puis d'Ernest Cauvin-Desquiens, en 1914.

La maison et le moulin situés sur les parcelles B 169 à 171 deviennent la propriété indivise de la veuve d'Hippolyte Beauvais et consorts, domiciliés à Pont-de-Metz, puis de Clément Robert, domicilié à Amiens, en 1876, enfin d'Ernest Cauvin-Desquiens, en 1921.

L'ensemble des sites de production appartient ensuite à M. Le Prevost de la Moissonnière, domicilié à Canteleu-lès-Rouen, en 1932. Sur la parcelle B 167, une maison est construite en 1864, puis deux maisons en 1886.

Sur la parcelle B 168, un moulin est construit pour Gustave Gontier, en 1880, incendié en 1880. En 1926, Ernest Cauvin-Desquiens déclare la construction d'un hangar, d'une buanderie, d'une écurie et d'un magasin.

Sur la parcelle B 170, une maison démolie est remplacée par une construction neuve déclarée en 1857 et agrandie en 1871, un moulin est déclaré comme construction neuve en 1858.

Une modification du parcellaire intervient en 1872 (B 170-171) pour cession à la voie publique. En 1926, Ernest Cauvin-Desquiens y possède outillage fixe et chute d'eau.

#### *Travaux historiques :*

Le Dictionnaire historique et archéologique de Picardie (1919) précise que le fief des Moulins de Salouël est attesté en 1387. Selon le recensement établi par B. Dufournier en 1987, l'usine Grignier (sic) est mentionnée en 1851. Ce moulin à farine lui paraît avoir été entièrement reconstruit à la fin du 1er quart 20e siècle. Son activité a cessé avant 1962.

Période(s) principale(s) : 18e siècle, 2e quart 19e siècle, 3e quart 19e siècle, 4e quart 19e siècle, 1er quart 20e siècle

Dates : 1837 (daté par source), 1864 (daté par source), 1871 (daté par source), 1880 (daté par source), 1886 (daté par source)

## Description

Le site comprend actuellement deux moulins, implantés sur le bras de la Selle, à l'est, deux bâtiments mitoyens construits au centre d'un jardin, à l'ouest de la Selle, une maison et ses dépendances, au sud de la rue des Moutiers.

Les deux moulins sont construits en briques et couverts de tuiles mécaniques. Roue hydraulique verticale à structure métallique et pales courbes en bois.

Les bâtiments isolés à l'ouest sont construits en pan de bois hourdé en briques, l'un à étage carré, l'autre en rez-de-chaussée est partiellement enduit (mur sud).

## Éléments descriptifs

Matériau(x) du gros-oeuvre, mise en oeuvre et revêtement : brique ; bois, pan de bois ; brique enduit partiel

Matériau(x) de couverture : tuile flamande mécanique

Étage(s) ou vaisseau(x) : en rez-de-chaussée, 1 étage carré, 1 étage carré, étage de comble

## Typologies et état de conservation

État de conservation : mauvais état

## Statut, intérêt et protection

Subsistent l'ancien manoir du fief des Moulins et les deux moulins reconstruits à leur emplacement d'origine, ainsi qu'une maison.

*Dossier établi en 1990 dans la cadre du recensement du patrimoine industriel de la Somme, enrichi et mis à jour en 2003 dans le cadre de l'étude topographique d'Amiens métropole.*

Statut de la propriété : propriété privée

## Références documentaires

### Documents d'archive

- AD Somme. Série P ; 3 P 725/1. **Salouël. Etat de sections**, [s.d].
- AD Somme. Série P ; 3 P 724/3. **Saleux-Salouël. Matrices des propriétés foncières 1827-1914**.

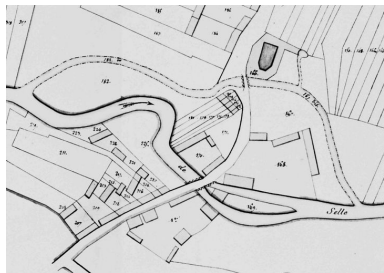
### Documents figurés

- **Salouël. Plan cadastral, sections B et C**, dessin, vers 1805 (AD Somme ; 3 P 1240).
- **Saleux. Plan cadastral, sections B, C et D**, dessin, vers 1805 (AD Somme ; 3 P 1240).

### Bibliographie

- SOCIETE DES ANTIQUAIRES DE PICARDIE. **Dictionnaire historique et archéologique de la Picardie**. Tome I : Arrondissement d'Amiens, cantons d'Amiens, Boves et Conty. Amiens : Société des antiquaires de Picardie, 1919. Réed. Bruxelles : Editions culture et civilisation, 1979. p. 249.


## Illustrations



Extrait du cadastre napoléonien  
(AD Somme ; 3P 1240).  
Phot. Isabelle Barbedor  
IVR22\_20048010395NUCA



Ancien manoir (?)  
du fief des moulins.  
Phot. Thierry Lefébure  
IVR22\_20038000875NUCA



Atelier de fabrication, roue  
hydraulique verticale, vanne.  
Phot. Thierry Lefébure  
IVR22\_19898000062X

## Dossiers liés

Oeuvre(s) partie(s) constituante(s) étudiée(s) : Maison du moulin à Salouël (IA80002912) Hauts-de-France, Somme, Salouël, 38 rue des Moutiers

### Dossiers de synthèse :

Le patrimoine industriel de la Somme (IA80000968)

Architecture artisanale et industrielle (IA80002365)

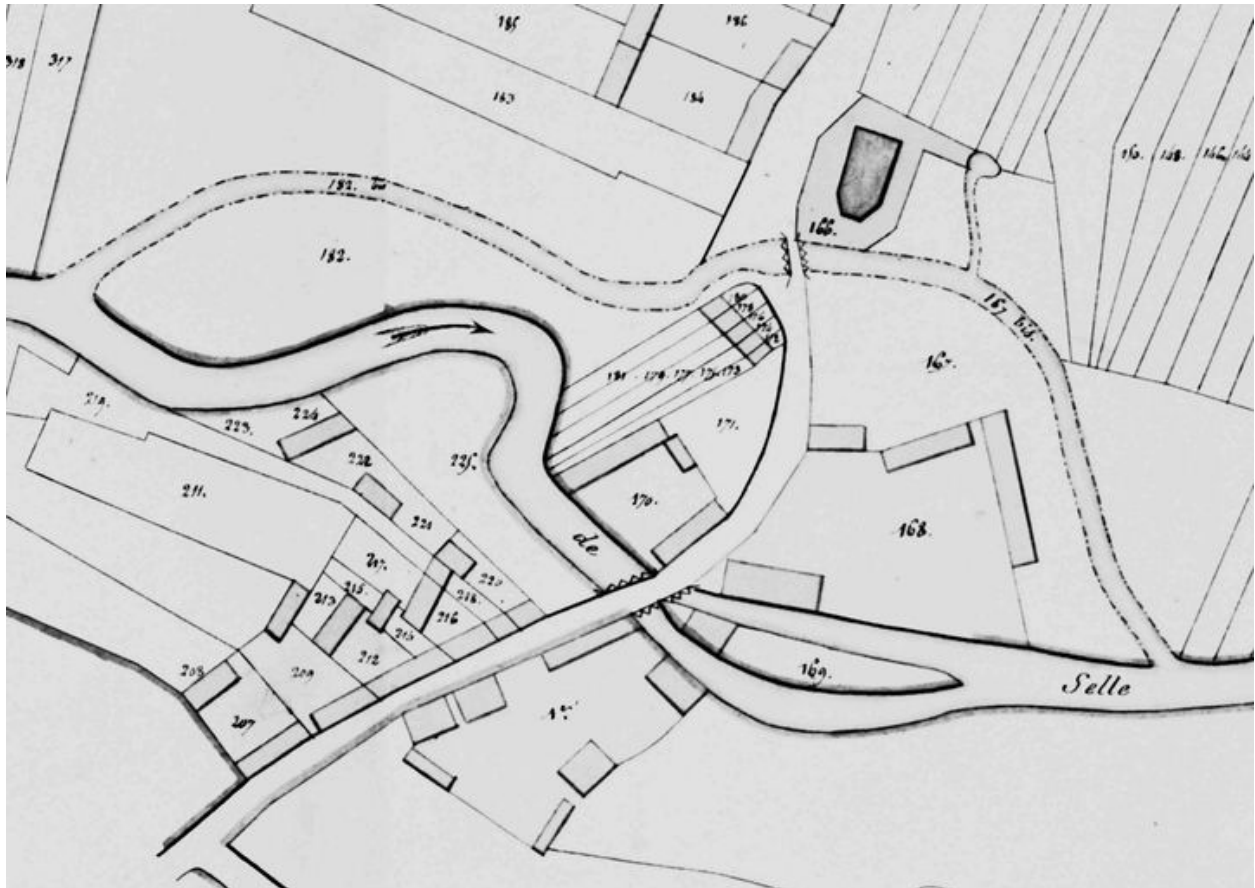
### Oeuvre(s) contenue(s) :

### Oeuvre(s) en rapport :

Le village de Salouël (IA80002437) Hauts-de-France, Somme, Salouël

Auteur(s) du dossier : Benoît Dufournier, Isabelle Barbedor

Copyright(s) : (c) Région Hauts-de-France - Inventaire général



Extrait du cadastre napoléonien (AD Somme ; 3P 1240).

IVR22\_20048010395NUCA

Auteur de l'illustration : Isabelle Barbedor

(c) Région Hauts-de-France - Inventaire général

reproduction soumise à autorisation du titulaire des droits d'exploitation



Ancien manoir (?) du fief des moulins.

IVR22\_20038000875NUCA

Auteur de l'illustration : Thierry Lefébure

(c) Région Hauts-de-France - Inventaire général

reproduction soumise à autorisation du titulaire des droits d'exploitation



Atelier de fabrication, roue hydraulique verticale, vanne.

IVR22\_19898000062X

Auteur de l'illustration : Thierry Lefébure

(c) Ministère de la culture - Inventaire général ; (c) AGIR-Pic  
reproduction soumise à autorisation du titulaire des droits d'exploitation