Hauts-de-France, Oise
Noyon

La ville de Noyon

Références du dossier

Numéro de dossier : IA60000345
Date de l'enquête initiale : 1985
Date(s) de rédaction : 2009
Cadre de l'étude : inventaire topographique canton de Noyon
Degré d'étude : étudié

Désignation

Dénomination : ville

Compléments de localisation

Milieu d'implantation :
Références cadastrales :

Historique

Fondation gallo-romaine du 1er siècle, située sur la voie romaine de Milan à Boulogne-sur-Mer, Noviomagus est une agglomération secondaire de la Cité des Viromanduens. Sa situation de carrefour, à proximité de l´axe de commerce fluvial de l´Oise, et la présence d´un probable marché, suggèrent un rôle de pôle économique local. Sa situation stratégique justifie sa fortification au Bas-Empire et son élection au siège de commandement militaire. La faiblesse de la surface enclose indique cependant qu´il s´agit plus alors d´une citadelle que d´une ville. La construction de la cathédrale et de nouveaux remparts, au 12e siècle, traduit un essor urbain significatif vers l'ouest (faubourg d'Amiens, vers l'est (faubourg de Soissons) et vers le sud (rue de Paris). Les faubourgs agricoles au nord de la ville (Happlincourt, Coizel et Tarlefesse) restent à l'écart. L'importance des espaces libres, intra-muros, permet l'installation d'établissements hospitaliers et religieux. Dangers et destructions militaires entraînent le réaménagement successif des fortifications aux 15e et 16e siècles. Au 19e siècle, la démolition des remparts permettra la construction d'une ceinture de boulevards et le développement des faubourgs. Fortement touchée pendant la Première Guerre mondiale, Noyon fait l´objet d´importantes reconstructions et restaurations, dans le 2e quart du 20e siècle. Les conflits de la Deuxième Guerre mondiale y ont été aussi dévastateurs.

Période(s) principale(s) : Antiquité, 12e siècle, 15e siècle, 16e siècle, 19e siècle, 20e siècle, 19e siècle

Présentation

La ville antique
Fondation gallo-romaine du 1er siècle, Noyon est une agglomération secondaire de la Cité des Viromanduens, dont le chef-lieu est Viromanduensis (Saint-Quentin). Elle est mentionnée, sous le nom de Noviomagus, dans l´itinéraire d´Antonin, à partir du 3e siècle.
Comme l´indique B. Desachy (1999), les fouilles réalisées dans le centre-ville en 1987 (Talon) et en 1992 (Benredjeb) permettent cependant d´affirmer que cette agglomération n´est pas un simple vicus. Elle paraît s´organiser suivant une voie principale reliant Soissons à Amiens (actuel CD 934), à la convergence d´autres voies moins bien connues. Cette situation de carrefour, à proximité de l´axe de commerce fluvial de l´Oise, et la présence d´un probable marché, suggèrent un rôle de pôle économique local. Sa situation stratégique justifie sa fortification au Bas-Empire et son élection au siège de commandement militaire, statut qui la distingue des autres agglomérations secondaires gallo-romaines. La faiblesse de la surface enclose, les indices d´abandon ou de rétraction de l´habitat hors du castrum indiquent cependant qu´il s´agit plus alors d´une citadelle, entourée de cimetières et peut-être de faubourgs habités de façon précaire, que d´une ville.

Les niveaux d´occupation dense connus par les fouilles suggèrent une morphologie de type «village-rue», de part et d´autre de la voie Soissons-Amiens, suivant les critères habituels de choix d´un site pour la fondation d´une agglomération gallo-romaine. L´agglomération se développe à la base d´un versant exposé au sud-ouest, formant l´extrémité d´un promontoire limité à l´est par la Verse et à l´ouest par son petit affluent la Goëlle.
Autour de ce noyau, quelques indices permettent d´entrevoir une zone de transition avec la campagne. Vers le nord, une zone funéraire, en bordure et à l´extérieur de l´agglomération proprement dite, au nord-ouest et en bordure de la voie Soissons-Amiens, enfin vers le sud et le sud-est où s´étend une zone basse et humide d´occupation moins dense, celle de la vallée de la Verse et de sa confluence avec la Goëlle, dont les tracés ne sont pas connus pour l´Antiquité.
Le réseau de voirie urbaine est peu connu à Noyon, à l´exception de la voie Soissons-Amiens, qui détermine la trame urbaine. Cette voie est encore perceptible comme l´un des deux axes structurants de la forme urbaine actuelle (actuel CD 934, rues d´Orroire, Saint-Éloi, de l´Evêché, Jean-Abel-Lefranc et du Faubourg d´Amiens).
Le deuxième axe perceptible dans la topographie urbaine actuelle, probablement aussi d´origine romaine, est l´actuelle rue de Paris, qui se prolonge au sud-ouest par la route de Compiègne à Paris (actuelle RN 32).
Dans la direction inverse, au-delà du croisement avec la voie Soissons-Amiens, ce deuxième axe pouvait se subdiviser en deux branches, correspondant à des voies dont l´existence est supposée par des indices toponymiques, l´une remontant la vallée de l´Oise, l´autre se dirigeant vers le nord.
Les équipements urbains identifiés par les fouilles comprennent un grand édifice à hypocauste (thermes publics ?), utilisé jusqu´au début du 4e siècle, ainsi qu´un ensemble de petites salles et de bâtiments abritant des activités artisanales (boucherie), éléments probables d´un marché (Tolon 1987, Benredjeb 1992), qui marquent vraisemblablement le centre urbain. Enfin, les sondages réalisés sous l´ancien théâtre, ont mis au jour les vestiges d´un bassin monumental.
L´organisation et l´aspect du site sont encore plus mal connus pour le Bas-Empire. L´axe Soissons-Amiens demeure, correspondant aux deux portes principales du rempart, ainsi peut-être que l´axe perpendiculaire vers le sud-ouest, correspondant probablement à une troisième porte.

La ville médiévale

Avec le transfert de l´évêché au milieu du 6e siècle, Noyon devient une cité épiscopale, dont l´importance politique s´accroit sous l´épiscopat de saint Eloi (640-659), lié au pouvoir royal. Cette importance politique et religieuse, résultant des liens étroits entre les évêques et le pouvoir royal, se traduit également par les sacres de Charlemagne (768) et d´Hugues Capet (987). La présence du pouvoir royal dans la ville semble cependant réduite à une châtellenie royale, détruite par l´évêque en 1027.
Plusieurs monastères sont fondés hors les murs stimulant le développement urbain vers le sud-est (Soissons) et vers le sud-ouest (Compiègne). Plusieurs moulins (moulins de Wez et d´Andeux, étudiés) sont également attestés dès le 10e siècle.
Noyon devient une ville importante, aux 12e et 13e siècles, comme le traduisent la construction d´une nouvelle cathédrale et les grands chantiers contemporains, en particulier le nouveau rempart, qui protège les faubourgs. La ville, structurée par un réseau de dix paroisses, possède des fonctions religieuses, judiciaires, économiques et militaires. Plusieurs pouvoirs s´exercent dans la ville, celui de l´évêque et des chanoines, celui du châtelain épiscopal, ceux des abbayes et celui de la commune, dont la charte est accordée par l´évêque en 1108. S´y développe une société urbaine de marchands, d´artisans et de bourgeois, qui s´épanouit jusqu´au 14e siècle mais se caractérise cependant par la faiblesse de son artisanat (essentiellement la tannerie) et de son commerce.
Dans la ville intra-muros, le quartier cathédral, dont les limites correspondent à l´enceinte du Bas-Empire, est réaménagé du milieu du 12e siècle au milieu du 13e siècle. La reconstruction de la cathédrale s´accompagne de celle du palais épiscopal. Plusieurs places de marché, l´hôtel de ville et le beffroi se situent dans la ville haute. La ville basse est structurée par les rivières canalisées de la Verse et de la Versette, sur lesquels reposent les activités artisanales (moulins, teinturiers, foulons, boucheries et tanneries).
Plusieurs abbayes sont encore fondées dans les faubourgs de la ville (cordeliers, Saint-Barthelemy) mais aussi une maladrerie (attestée en 1188). Le faubourg d´Orroire est autorisé à faire élever une enceinte défensive en 1475.
Les menaces de la guerre de Cent Ans, au 15e siècle, entraînent le réaménagement des fortifications, relancé au milieu du 16e siècle, lors des sièges de 1552 et 1559 et s´accompagnant de la destruction des faubourgs dans la zone de non aedificandi. Plusieurs établissements monastiques sont abandonnés marquant un repli des communautés dans la ville. Ne subsiste, dans un premier temps, que le bourg fortifié d´Orroire (abritant l´abbaye Saint-Eloi), qui sera détruit en 1592 lors du siège de la ville par Henri IV.

La période moderne et contemporaine

Le 17e siècle est marqué par la fondation de nouveaux couvents et la création d´un hôpital général. La ville se dote d´une promenade, le cours Druon, aménagé au 17e siècle sur des terrains cédés par les moines de l´abbaye Saint-Eloi et planté d´ormes et de tilleuls. Cette promenade, ainsi qu'un jeu de paume, sont visibles sur les plans de la fin du 18e siècle et sur le cadastre napoléonien de 1831.
Après la Révolution, la suppression de l´évêché est compensée par la création d´un séminaire.
En 1793, Noyon compte 6033 habitants. L'évolution de la courbe de population au cours du 19e siècle montre une croissance relativement faible jusqu'au milieu du 19e siècle.
La démolition des remparts et l´aménagement de boulevards, ainsi que l´arrivée du chemin de fer en 1849, marquent une étape importante du développement urbain. On passe en effet de 846 maisons dénombrées dans la ville en 1831, à 1338

maisons en 1851 et 1517 en 1872. La ville fait également l´objet de modernisations (éclairage des voies publiques et réseau de distribution d´eau courante, vers 1865). On constate ensuite une baisse importante en 1881 : la ville compte alors 1371 maisons, chiffre relativement stable jusqu'en 1911.

La construction de la gare marque une étape importante pour la croissance urbaine.

La création d´une ligne de chemin de fer reliant Paris à Bruxelles, projetée dès 1836, sera mise à l´étude dès l´année suivante, après les nombreuses rencontres entre les délégués des villes de Compiègne, de Noyon, de Chauny, de La Fère, de Ham, de Soissons, de Cambrai et de Valenciennes, qui ont lieu à Saint-Quentin, pour établir un projet de tracé. Il faut ensuite attendre la loi du 15 juillet 1845, qui permet l´adjudication des lignes de chemin de fer de Paris à la frontière belge avec leurs embranchements vers Calais et Dunkerque. Elle échoit aux banquiers Rothschild, Hottinguer, Laffitte et Blount, qui fondent la Compagnie du Nord (ordonnance du 20 septembre 1845). Le trajet Creil-Saint-Quentin est confié à la compagnie du même nom (ordonnance du 29 décembre 1845). Les deux compagnies fusionnent en 1847 et dès le mois d´octobre, les trains circulent entre Creil et Compiègne. La révolution de 1848 ne provoquera qu´une interruption momentanée des travaux entre Compiègne et Noyon et le premier train arrivera en gare de Noyon le 30 janvier 1849.

La première gare, construite à l´extrémité du cours Druon, est inaugurée par le prince-président Louis-Napoléon Bonaparte. Elle est édifiée suivant l´un des deux principaux plans-types adoptés par la Compagnie du Nord : un corps central bas, flanqué de pavillons à un étage carré et étage de combles. L´ancienne gare de Noyon était donc très semblable à celles de Pontoise, du Bourget, de Bussigny, de Jeumont ou encore d´Armentières.

Durant la Première Guerre mondiale, la gare et ses annexes sont la cible de multiples bombardements. Du 6 au 1l mars 1917, les Allemands font sauter le bâtiment des voyageurs et incendient celui des marchandises. Le simple baraquement de planches qui la remplace sera incendié par les Français l´année suivante, lors de l´offensive allemande des 24 et 25 mars 1918. Une nouvelle gare en bois couverte de tôle goudronnée lui succède. Elle se compose de deux chalets réunis par un passage couvert et d´un bâtiment annexe affecté au logement du chef de gare, qui subsistent jusqu´en 1932.

La reconstruction de la gare fait l´objet de nombreuses délibérations du conseil municipal. Un premier projet, des années 1920-1923, fixe les grandes lignes de l´édifice actuel, avec au nord les locaux réservés au personnel et un logement, et au centre la halle des voyageurs, comprenant salle d´attente, billetterie et annexes. Deux commerces (tabac et journaux), sont prévus dans les angles de la halle, côté ville.

L´état-major prévoyant de doubler les voies, le ministère de la Guerre exige la mise au point de nouveaux plans. Le jeune architecte et polytechnicien Urbain Cassan (1890-1979), assisté par Cuzin, reprend alors son premier projet. Il dessine une gare formée de trois principaux éléments : un corps central, une aile en rez-de-chaussée et un pavillon à deux étages flanqué d´une tourelle d´angle polygonale, sur laquelle est fixée l´horloge. D´après certaines sources conservées aux archives de la SNCF, la gare de Noyon aurait été conçue sur le modèle de la celle de Philadelphie aux Etats-Unis.

Comme le souligne un article paru dans la *Construction Moderne*, en 1932, « le plan a été conçu suivant les idées nouvelles apportées dans la construction des gares ». Dans ce hall auquel l´emploi du béton armé a permis de donner un grand volume et une hauteur exceptionnelle, l´axe de circulation est perpendiculaire aux voies, comme il est d´usage aujourd´hui ; du côté droit se trouvent guichets et salles d´attente, qui s´ouvrent sur le hall et non sur le quai ; il n´y a aucun encombrement au droit des portes donnant sur la place ni au droit de celles donnant sur le quai. Les matériaux utilisés sont le béton armé et brique pour le gros-oeuvre, l´ardoise pour les toits, le grès-cérame pour les décors intérieurs et les pavés de verre pour les marquises.

L'installation d'une caserne constituera un accroissement significatif mais ponctuel de la population.

La ville en tant que place de guerre est déclassée, mais dès avant 1849, la municipalité souhaite qu´un régiment tienne garnison à Noyon. Les négociations ne reprennent avec le ministère de la Guerre qu´en 1882, et moyennant une importante cession de terrains et une non moins importante subvention, la ville, en rivalité avec Clermont, obtient la venue d´une brigade de cavalerie. Le quartier est achevé en 1894, selon les normes de l´assiette du casernement de l´époque. Noyon conserve une garnison de cavalerie (quartier Cambronne), jusqu´au début de la Première Guerre mondiale. Le nouveau quartier, édifié entre les deux guerres, sera à nouveau rebâti en 1952 (quartier Berniquet), pour recevoir un Groupement Blindé. Il a été par la suite affecté à diverses unités tant de l´arme blindée de cavalerie que d´infanterie.

Les importants dommages de la Première Guerre

Les recensements de la population, comme ceux du nombre des maisons de la ville, traduisent une forte baisse. La population passe de 7277 habitants en 1911 à 5408 habitants en 1921. Plus de 1800 maisons sont considérées comme inhabitables, dont la moitié doit être reconstruite. On passe en effet de 1358 maisons en 1911 à 1163 maisons en 1921. La Reconstruction est importante et rapide comme en témoignent les chiffres puisqu'on compte 1771 maisons en 1926 et 1839 en 1931.

Références documentaires

Documents figurés

- **La ville et la citadelle de Noyon**, gravure, par Chastillon, vers 1610.

- **Noyon. Vue générale**, dessin, 17e siècle (Arch. Inspection génie, Vincennes. Atlas 99, f° 143).
- **Portion de la route de Soissons à Noyon à partir du bois du chapitre de Noyon à hauteur de Parville, passant à Sempigny et Pont-l'Evêque, arrivant à Noyon**. 1744 (AN ; Atlas Trudaine. F 14/8504 folio 9).
- **Plan figuré du chemin de Compiègne à Noyon**, 1755 (AD Oise ; C 801).
- **Vue générale de Noyon**, par Tavernier et Née, 1787 (BM Compiègne).
- **Plan géométrique du faubourg Dame-Journe de Noyon**, 1776 (AD Oise ; L 69 1107).
- **Second regard et conduits de la fontaine de l'hôtel-Dieu**, dessin, par Léré, vers 1818 (BM Compiègne ; fonds Léré).
- **Moulin à eau, faubourg Saint-Blaise**, 1823 (AD Oise ; série S).
- **Noyon. Cadastre napoléonien. Section A, dite de Tarlefesse**, 1832 (Hôtel des Impôts, Compiègne).
- **Noyon. Cadastre napoléonien. Section B, dite d'Applincourt**, 1832 (Hôtel des Impôts, Compiègne).
- **Noyon. Cadastre napoléonien. Section C, dite du vignoble**, 1832 (Hôtel des Impôts, Compiègne).
- **Noyon. Cadastre napoléonien. Section D, dite de la plaine d'Orroire**, 1832 (Hôtel des Impôts, Compiègne).
- **Noyon. Cadastre napoléonien. Section E, dite de Saint-Blaise**, 1832 (Hôtel des Impôts, Compiègne).
- **Noyon. Cadastre napoléonien. Section F, dite de la plaine d'Orchie**, 1832 (Hôtel des Impôts, Compiègne).
- **Noyon. Cadastre napoléonien. Section G, dite du Châtelain**, 1832 (Hôtel des Impôts, Compiègne).
- **Noyon. Cadastre napoléonien. Section H, de la ville**, 1832 (Hôtel des Impôts, Compiègne).
- **Plan de Noyon et des environs**, dessin, n. s., 1834 (Arch. Inspection génie, Vincennes : art.8).
- **Imprimerie. Elévation et plan au sol**, dessin, 1895 (AD Oise ; fonds Silvert, 471-1895).
- **Place Aristide-Briand et rue des Deux-Bornes, côté nord**, 1ère moitié 19e siècle (Société des Antiquaires de Picardie ; fonds Pinsart).
- **Rue de Gruny, vers l'est**, photographie par Hédouville, vers 1870 (AP).
- **Blick vom Turm der Kathedrale aus gesehen**, carte postale, avant 1914 (AP).
- **Noyon. La place du Chevalet**, carte postale, avant 1914 (AP).

- **2. Noyon. Place du Petit-Marché. L'hôtel de France**, carte postale, avant 1914 (AP).
- **1. Noyon. Place Cordouen**, carte postale, avant 1914 (AP).
- **Noyon. Place Cordouen**, carte postale, avant 1914 (AP).
- **Noyon (Oise). Place de l'Hôtel de Ville et rue des Merciers**, carte postale, avant 1914 (AP).
- **Noyon. Bureau de poste. St-Barthélémy**, carte postale, avant 1914 (AP).
- **Noyon. Faubourg d'Amiens**, carte postale, avant 1914 (AP).
- **21. Noyon. Rue des Boucheries**, carte postale, avant 1914 (AP).
- **22. Noyon. Rue du Nord**, carte postale, avant 1906 (AP).
- **Maisons de la rue de l'Abreuvoir (rue Le Féron)**, photographie, avant 1914.
- **Noyon. Villas Carpentier**, carte postale, avant 1914 (AP).
- **Noyon. Boulevard Ernest-Noël**, carte postale, avant 1914 (AP).
- **Noyon. Place de l'Abside**, carte postale, avant 1914 (AP).
- **Noyon. Rue de Chauny**, carte postale, avant 1914 (AP).
- **Noyon. Quartier Saint-Jacques et route de Paris**, carte postale, avant 1914 (AP).
- **Noyon. La rue de Paris**, carte postale, avant 1914 (AP).
- **Noyon (Oise). La rue d'Orroire**, carte postale, avant 1914 (AP).
- **Noyon. L'Intérieur de la Gare**, carte postale, Decelle, avant 1914 (AP).
- **70. Noyon. La Gare**, carte postale, N.D. phot, avant 1914 (AP).

Bibliographie

- BENREDJEB, Tahar. **Une agglomération secondaire des Viromanduens : Noyon (Oise)**. *Revue archéologique de Picardie*, n°1/2, 1992.
p. 37-74.
- BRIERE, F. **Principaux extraits du manuscrit Lucas**. *Comité archéol. et hist. Noyon : comptes rendus et mémoires lus aux séances*, 1894.
t. X, p. 244-323.

- COLLART, Jean-Luc. « Saint-Quentin et Noyon, villes rivales ». In *La Picardie, berceau de France*. Réunion des musées nationaux, 1986-1987.
p. 45-51.

- DESACHY, Bruno. **Noyon**. *Revue archéologique de Picardie*. Archéologie des villes. Démarches et exemples en Picardie, 1999, n° 16.
p. 171-178.

- INVENTAIRE GENERAL Région Picardie. **La ville de Noyon**. Dir. Martine Plouvier. (Cahiers de l'inventaire ; 10). Catalogue de l'exposition : "Noyon, mille ans d'art et d'architecture", Musée du Noyonnais, 20 juin-5 octobre 1987. Amiens : AGIR-Pic, 1987.

- LEFRANC, Jean-Abel. **Histoire de la ville de Noyon et de ses institutions jusqu´à la fin du XIIIe siècle**. Paris : Bibl. de l´Ecole Pratique des Hautes Etudes, 1888.

- MAZIERE, Louis. « Annales noyonnaises ». *Comité archéol. Noyon*, 1896.
t. XII, p. 5-331.

- MELICOCQ, Alphonse de la Fons de. **Recherches historiques sur Noyon et le noyonnais**. Noyon, 1839.

- MELICOCQ, Alphonse de la Fons de. **Une cité picarde au Moyen-Age, ou Noyon et le Noyonnais au XIVe et XVe siècles**. Noyon, 1841.

- MOET DE LA FORTE-MAISON, C.A., **Antiquités de Noyon**, Rennes : anciennes librairies Vatar et Jausions, 1845.

- SARS, Maxime de. **Noyon à travers l´histoire**. Chauny, 1942.

- SEYMOUR, Charles. **La cathédrale Notre-Dame de Noyon au XIIe siècle**. Paris, 1975.

Illustrations

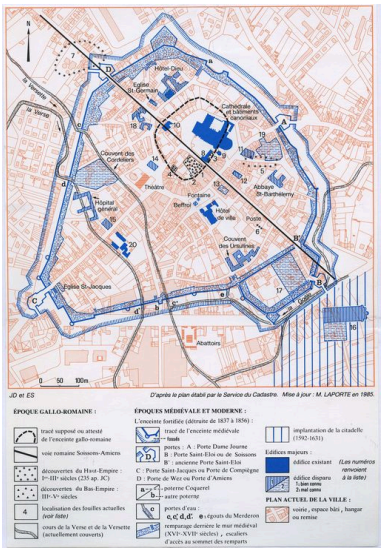

Edifices majeurs sélectionnés.
Carte par J. Désiré d'après le plan cadastral révisé, 1985.
Phot. Monnehay-Vulliet Marie-Laure



La ville et la citadelle de Noyon, par Chastillon, vers 1610.
Phot. Jean-Michel Périn
IVR22_19856000032XB

Vue générale, 17e siècle (Archives de la direction du Génie, Vincennes ; atlas 99 folio 143).
Phot. Charrondière Fabrice
IVR22_19866000056XB

IVR22_20096000337NUCA

Plan sommaire de la ville, vers 1744 (AN ; Atlas Trudaine F 14 8504, folio 9).
Phot. Charrondière Fabrice
IVR22_19866000251PB

Plan de Noyon et des environs, 18e siècle (archives de la direction du Génie, Vincennes ; art. 8).
Phot. Charrondière Fabrice
IVR22_19866000052PB

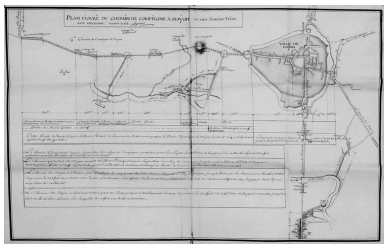

Plan figuré du chemin de Compiègne à Noyon, 1755 (AD Oise ; C 801).
Phot. Jean-Michel Périn (reproduction)
IVR22_19846000383VB

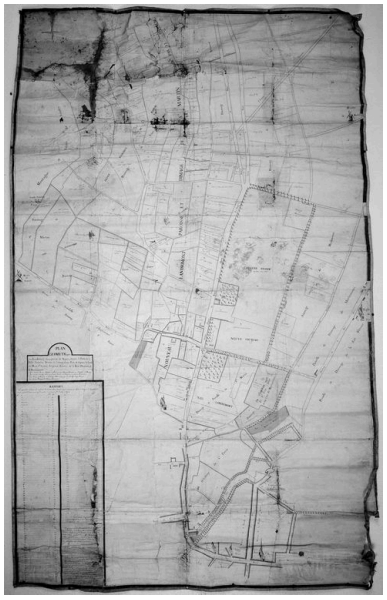

Plan géométrique du faubourg Dame-Journe de Noyon, 1776 (AD Oise ; L 69 1107).
Phot. Jean-Michel Périn (reproduction)
IVR22_19846000378VB

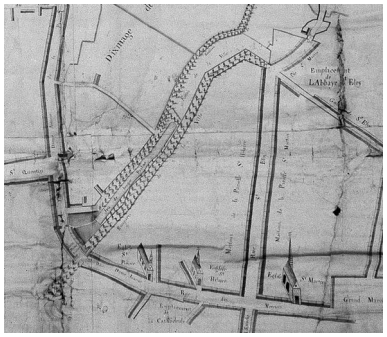

Le jeu de paume, sur le plan géométrique de 1776 (AD Oise)
Repro. Isabelle Barbedor
IVR22_20096000576NUCA



Vue générale, par Tavernier et Née, 1787 (BM Compiègne).
Phot. Jean-Michel Périn (reproduction)
IVR22_19846000258XB



Regard et conduits de la fontaine de l'hôtel Dieu, vers 1816 (BM Compiègne ; fonds Léré, V. de C. n 58 f 289).
Phot. Jean-Michel Périn (reproduction)
IVR22_19846000268XAB

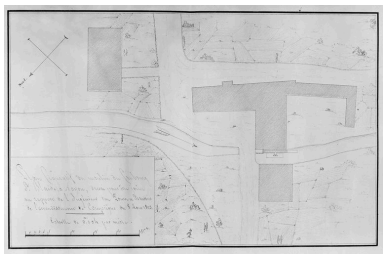

Moulin à eau, dit moulin du Faubourg Saint-Blaise, 1823 (AD Oise ; série S).
Phot. Charrondière Fabrice
IVR22_19866000079XB

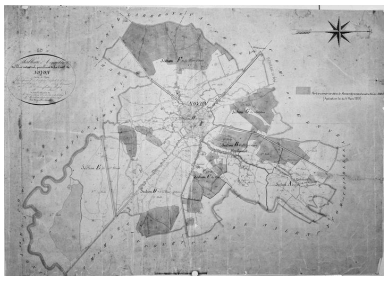

Tableau d'assemblage du cadastre de 1832 (DGI).
Phot. Jean-Michel Périn (reproduction)
IVR22_19836000137VB

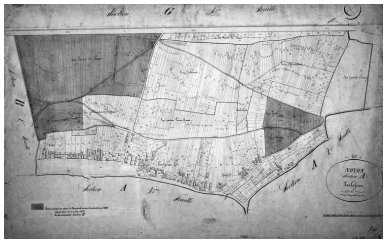

Section A1 du cadastre
de 1832 (DGI).
Phot. Jean-Michel
Périn (reproduction)
IVR22_19836000138VB

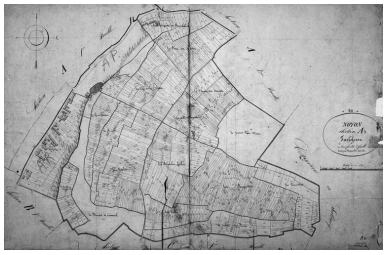

Section A3 du cadastre
de 1832 (DGI).
Phot. Jean-Michel
Périn (reproduction)
IVR22_19836000140VB

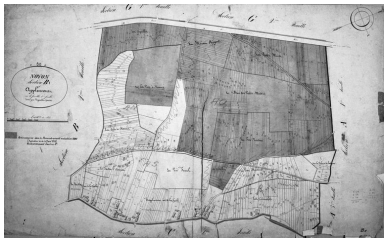

Section B1 du cadastre
de 1832 (DGI).
Phot. Jean-Michel
Périn (reproduction)
IVR22_19836000141VB

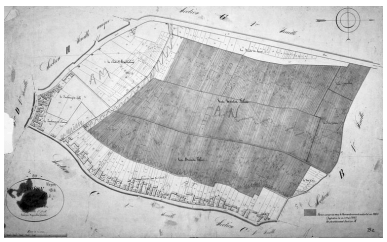

Section B2 du cadastre
de 1832 (DGI).
Phot. Jean-Michel
Périn (reproduction)
IVR22_19836000142VB

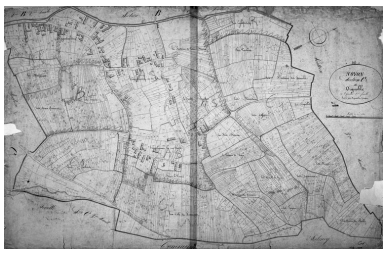

Section C1 du cadastre
de 1832 (DGI).
Phot. Jean-Michel
Périn (reproduction)
IVR22_19836000143VB

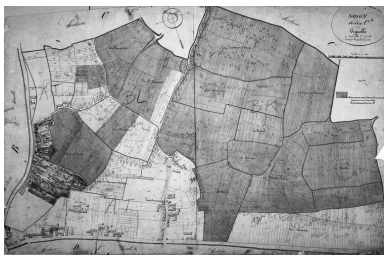

Section C2 du cadastre
de 1832 (DGI).
Phot. Jean-Michel
Périn (reproduction)
IVR22_19836000144VB

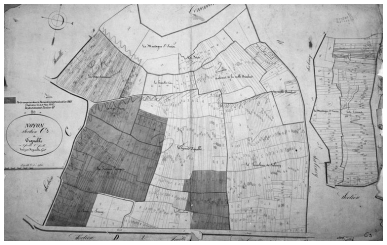

Section C3 du cadastre
de 1832 (DGI).
Phot. Jean-Michel
Périn (reproduction)
IVR22_19836000145VB

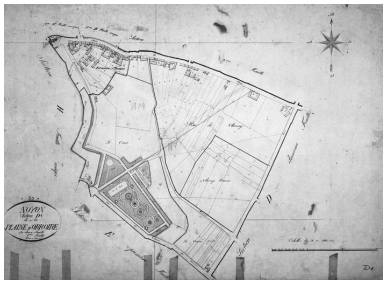

Section D1 du cadastre
de 1832 (DGI).
Phot. Jean-Michel
Périn (reproduction)
IVR22_19836000146VB

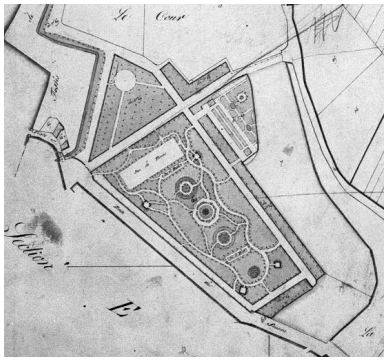

Le jeu de tamis sur le
cadastre napoléonien (DGI)
Phot. Isabelle Barbedor
IVR22_20096000577NUCA

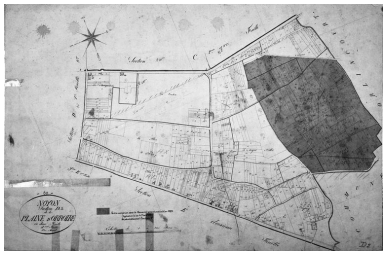

Section D2 du cadastre
de 1832 (DGI).
Phot. Jean-Michel
Périn (reproduction)
IVR22_19836000147VB

Section E1 du cadastre
de 1832 (DGI).
Phot. Jean-Michel
Périn (reproduction)
IVR22_19836000148VB

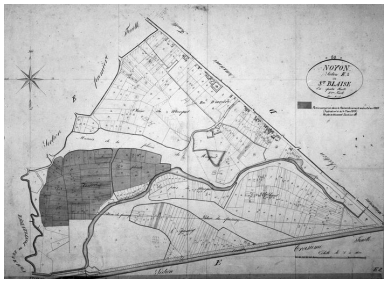

Section E2 du cadastre
de 1832 (DGI).
Phot. Jean-Michel
Périn (reproduction)
IVR22_19836000149VB

Section F1 du cadastre de 1832 (DGI). Phot. Jean-Michel Périn (reproduction) IVR22_19836000152VB

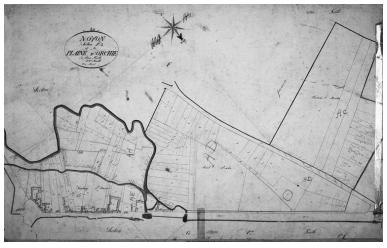

Section F2 du cadastre de 1832 (DGI). Phot. Jean-Michel Périn (reproduction) IVR22_19836000153VB

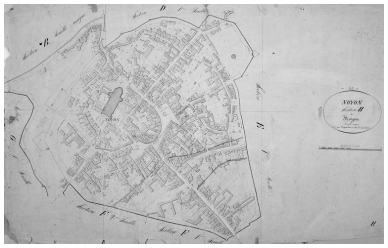

Section H du cadastre de 1832 (DGI). Phot. Jean-Michel Périn IVR22_19836000156VB

Place Aristide-Briand et rue des Deux-Bornes, côté nord. 1ère moitié 19e siècle (Société des Antiquaires de Picardie ; fonds Pinsart). Phot. Jean-Michel Périn (reproduction) IVR22_19846000113XB

Rue de Gruny, vers l'est, photographiée par Hédouville, vers 1870 (AP). Phot. Philippot Jacques IVR22_19886000014XB

Vue partielle depuis les tours de la cathédrale, avant 1914 (AP). Phot. Jean-Michel Périn (reproduction) IVR22_19856000099XB

Place Aristide-Briand, vers le nord. Avant 1914 (AP). Phot. Jean-Michel Périn (reproduction) IVR22_19846000790XB

Place Aristide-Briand, côté ouest. Avant 1914 (AP). Phot. Jean-Michel Périn (reproduction) IVR22_19856000501XB



Place Cordouen, côté est. Avant 1914 (AP). Phot. Jean-Michel Périn (reproduction) IVR22_19846000787XB

Place Cordouen, côté ouest. Avant 1914 (AP) Phot. Jean-Michel Périn (reproduction) IVR22_19856000112XB

Place de l'Hôtel de ville. Avant 1914 (AP). Phot. Jean-Michel Périn (reproduction) IVR22_19856000479XB



Place Saint-Barthémémy et rue de Grèce, vue vers le nord-est. Avant 1914 (AP). Phot. Jean-Michel Périn (reproduction) IVR22_19856000491XB



Place Saint-Martin et rue d'Amiens. Avant 1914 (AP).
Phot. Jean-Michel Périn (reproduction)
IVR22_19856000547XB



Rue de l'Abreuvoir (rue Le Férou), vers le nord. Avant 1914 (Mémoires du Comité archéologique et historique de Noyon, 1912).
Phot. Jean-Michel Périn (reproduction)
IVR22_19846000055XB

Rue des Boucheries, depuis la place de l'Hôtel de ville. Avant 1914 (AP).
Phot. Jean-Michel Périn (reproduction)
IVR22_19856000107XB



Boulevard Carnot et avenue Carpentier. Avant 1914 (AP).
Phot. Jean-Michel Périn (reproduction)
IVR22_19856000090XB



Boulevard Ernest-Noël, vers le nord. Avant 1914 (AP).
Phot. Jean-Michel Périn (reproduction)
IVR22_19856000095XB



Rue du Général de Gaulle, vers le nord. Avant 1914 (AP).
Phot. Jean-Michel Périn (reproduction)
IVR22_19856000493XB

Rue du Général de Gaulle, vers le sud. Avant 1914 (AP).
Phot. Jean-Michel Périn (reproduction)
IVR22_19856000494XB

Rue du Général-Leclerc, vers l'ouest. Avant 1914 (AP).
Phot. Jean-Michel Périn (reproduction)
IVR22_19856000083XB

Avenue Jean-Jaurès, vers le sud. Avant 1914 (AP).
Phot. Jean-Michel Périn (reproduction)
IVR22_19856000544XB

Rue d'Orroire, vers l'est. Avant 1914 (AP).
Phot. Jean-Michel Périn (reproduction)
IVR22_19856000535XB

Rue de Paris, vers le nord. Avant 1914 (AP).
Phot. Jean-Michel Périn (reproduction)
IVR22_19846000791XB

Vue générale de la gare, avant 1914 (AP).
Phot. Jean-Michel Périn (reproduction)
IVR22_19856000097XB

Vue de la gare et des voies ferrées, avant 1914 (AP).
Phot. Jean-Michel Périn (reproduction)
IVR22_19856000534XB

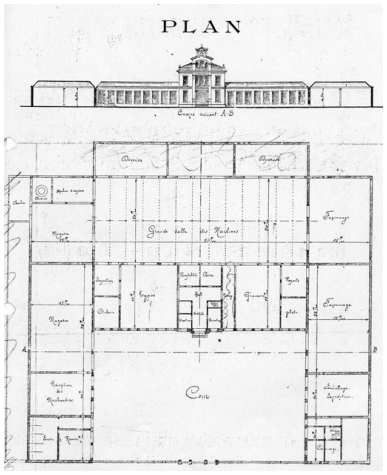

Plan et élévation d'une imprimerie (AD Oise ; fonds Silvert, 471-1895).
Phot. Monnehay-Vulliet Marie-Laure
IVR22_20096000533NUCA

Vue aérienne éloignée.
Phot. Fabrice Charrondière
IVR22_19866000335ZA

Vue générale aérienne.
Phot. Fabrice Charrondière
IVR22_19866000345ZA

Vue aérienne du centre de la ville.
Phot. Fabrice Charrondière
IVR22_19866000368ZA

Vue aérienne du centre de la ville.
Phot. Jacques Philippot
IVR22_19876000096XA

Vue générale de la ville.
Phot. Fabrice Charrondière
IVR22_19866000156XA

La gare de Noyon.
Phot. Isabelle Barbedor
IVR32_20166005008NUCA

Hôtel Saint-Eloi.
Phot. Isabelle Barbedor
IVR32_20166005007NUCA

L'hôtel Terminus.
Phot. Isabelle Barbedor
IVR32_20166005009NUCA

Dossiers liés

Dossiers de synthèse :
Le canton de Noyon : le territoire de la commune de Noyon (IA60000339) Hauts-de-France, Oise, Noyon
Oeuvre(s) contenue(s) :
Oeuvre(s) en rapport :
Abattoir communal de Noyon (IA00049438) Picardie, Oise, Noyon, 48 boulevard Carnot
Ancien collège, devenu école des frères des écoles chrétiennes (école de garçons), puis école communale de filles (IA00049432) Picardie, Oise, Noyon, 33 rue de Paris, rue de Saint-Maurice
Ancien couvent d'ursulines de Noyon, devenu petit séminaire, puis collège (détruit) (IA00049508) Picardie, Oise, Noyon, rue Paul-Bert, ancienne rue des Ursulines, ancienne rue du Petit-Séminaire
Ancien évêché Saint-Benoît de Noyon (actuel musée du Noyonnais) (IA00049496) Hauts-de-France, Oise, Noyon, rue de l' Evêché
Ancien hôpital général de Noyon (détruit) (IA00049429) Picardie, Oise, Noyon, rue Pasteur, ancienne rue de l' Hôpital
Ancien hôpital Saint-Germain de Noyon, devenue église paroissiale et cimetière Saint-Germain (détruit) (IA00049431) Hauts-de-France, Oise, Noyon, place Saint-Germain
Ancien hôtel (IA00049453) Picardie, Oise, Noyon, 29 rue Victor-Hugo, ancienne rue Saint-Eloi
Ancien hôtel (IA00049449) Picardie, Oise, Noyon, 12 rue Jean-Abel-Lefranc, ancienne rue d' Wez
Ancien hôtel, puis école dite Institution Notre-Dame à Noyon (IA00049430) Picardie, Oise, Noyon, 38 rue Victor-Hugo, ancienne rue Saint-Eloi
Ancien hôtel Arnette de la Charlonny, puis école de musique de Noyon (IA00049448) Picardie, Oise, Noyon, 19 rue de Paris, rue de Saint-Maurice
Ancien hôtel de voyageurs (IA00049437) Picardie, Oise, Noyon, 44 rue du Maréchal-Leclerc
Ancien hôtel-Dieu de Noyon, puis hospice d'augustines (IA00049509) Hauts-de-France, Oise, Noyon, rue de l' Hôtel-Dieu
Ancien hôtel le Grillon, devenu hôtel de voyageurs (IA00049451) Picardie, Oise, Noyon, 37, 39 rue Victor-Hugo, ancienne rue Saint-Eloi
Ancien moulin du chapitre de la cathédrale, dit moulin d'Andeu, devenu minoterie et conserverie (IA00049505) Hauts-de-France, Oise, Noyon, 9 rue Hoche
Ancien moulin du chapitre de la cathédrale de Noyon, dit moulin d'Wez, devenu minoterie (IA00049502) Hauts-de-France, Oise, Noyon, 49 rue du Faubourg-d'Amiens
Ancienne abbaye (de chanoines réguliers de saint Augustin puis de génovéfains) Saint-Barthélemy à Noyon, pensionnat des sœurs de saint Thomas de Villeneuve (détruite) (IA00049435) Hauts-de-France, Oise, Noyon, place Saint-Barthélémy
Ancienne cathédrale Notre-Dame de Noyon (IA00049500) Hauts-de-France, Oise, Noyon, place du Parvis
Ancienne citadelle de Noyon devenue abbaye de bénédictins Saint-Eloi (deuxième abbaye détruite) (IA00049434) Hauts-de-France, Oise, Noyon, rue Victor-Hugo, ancienne rue Saint-Eloi
Ancienne église funéraire devenue abbaye de bénédictins Saint-Eloi à Noyon (première abbaye détruite) (IA00049507) Hauts-de-France, Oise, Noyon, faubourg Orroire
Ancienne église paroissiale Sainte-Marie-du-Mur et Sainte-Madeleine de Noyon (IA00049433) Picardie, Oise, Noyon, 1 rue Saint-Antoine
Ancienne église paroissiale Saint-Hilaire de Noyon et cimetière (vestiges) (IA00049510) Picardie, Oise, Noyon, impasse Saint-Hilaire
Ancienne église paroissiale Saint-Pierre de Noyon et cimetière (détruits) (IA00049511) Picardie, Oise, Noyon, rue Général-de-Gaulle, ancienne rue Dame-Journe
Ancienne église Saint-Georges de Noyon devenue abbaye Saint-Pierre et Saint-Paul, puis église paroissiale Sainte-Godeberthe (détruite) (IA00049428) Picardie, Oise, Noyon, place Aristide-Briand
Ancienne fonderie de bronze et de fer Muller Roger et Cie, usine de fabrication de baignoires émaillées Fonderie et Emaillerie de Noyon, puis Société générale de Fonderie, devenu Jacob Delafon (IA00049506) Hauts-de-France, Oise, Noyon, 169 rue Paul-Roger
Ancienne poste de Noyon (détruite) (IA00049499) Picardie, Oise, Noyon, 30 rue Victor-Hugo, ancienne rue Saint-Eloi
Cité ouvrière à Noyon (IA00049436) Hauts-de-France, Oise, Noyon, 1 à 14 rue Emile-Loubet
Demeure (IA00049461) Picardie, Oise, Noyon, 69 rue du Maréchal-Leclerc
Fontaine de Noyon (IA00049497) Picardie, Oise, Noyon, place de l' Hôtel-de-Ville
Fortification d'agglomération de Noyon (détruite) (IA00049611) Picardie, Oise, Noyon
Hôtel (IA00049485) Picardie, Oise, Noyon, 54 boulevard Carnot
Hôtel (IA00049471) Picardie, Oise, Noyon, 25 boulevard Sarrazin
Hôtel (IA00049450) Picardie, Oise, Noyon, 1 rue Sainte-Godeberthe
Hôtel (IA00049470) Picardie, Oise, Noyon, 18 rue de Grèce
Hôtel (IA00049478) Picardie, Oise, Noyon, 22 rue de Paris, rue de Saint-Maurice

Hôtel (IA00049610) Picardie, Oise, Noyon, 12 rue de Gruny
Hôtel (IA00049452) Picardie, Oise, Noyon, 25 rue Victor-Hugo, ancienne rue Saint-Eloi
Hôtel de ville de Noyon (IA00049498) Picardie, Oise, Noyon, place de l' Hôtel-de-Ville
L'ensemble canonial de Noyon (IA00049501) Hauts-de-France, Oise, Noyon, place du Parvis, 14 rue de l' Evêché, 7 rue des Deux Bornes
La piscine Paul-Boutefeu de Noyon (IA60003117) Hauts-de-France, Oise, Noyon, 84 avenue Jean-Bouin
Maison (IA00049466) Picardie, Oise, Noyon, 7 impasse Saint-Hilaire
Maison (IA00049467) Picardie, Oise, Noyon, 9 rue Victor-Hugo, ancienne rue Saint-Eloi
Maison (IA00049472) Picardie, Oise, Noyon, 40 rue du Général-de-Gaulle, ancienne rue Dame-Journe
Maison (IA00049475) Picardie, Oise, Noyon, 8 rue Jean-Abel-Lefranc, ancienne rue d' Wez
Maison (IA00049455) Picardie, Oise, Noyon, 10 place de l' Hôtel-de-Ville
Maison (IA00049468) Picardie, Oise, Noyon, 14 rue de Grèce
Maison (IA00049460) Picardie, Oise, Noyon, 6 rue des Deux-Bornes
Maison (IA00049459) Picardie, Oise, Noyon, 4bis rue du Metz-L'Evêque
Maison (IA00049480) Picardie, Oise, Noyon, 30 rue d' Orroire
Maison (IA00049482) Picardie, Oise, Noyon, 10 rue du Général-de-Gaulle, ancienne rue Dame-Journe
Maison (IA00049483) Picardie, Oise, Noyon, 12 rue du Général-de-Gaulle, ancienne rue Dame-Journe
Maison (IA00049457) Picardie, Oise, Noyon, 1 rue des Boucheries
Maison (IA00049479) Picardie, Oise, Noyon, 12 rue de Driencourt, ancienne rue des Juifs
Maison (IA00049476) Picardie, Oise, Noyon, 27 rue de Montdidier
Maison (IA00049481) Picardie, Oise, Noyon, 16 à 16bis rue de Belfort, ancienne rue de l' Ange
Maison (IA00049458) Picardie, Oise, Noyon, 4 rue des Boucheries
Maison (IA00049484) Picardie, Oise, Noyon, 1 rue de Driencourt, ancienne rue des Juifs
Maison (IA00049469) Picardie, Oise, Noyon, 19, 19bis rue Paul-Bert, ancienne rue des Ursulines
Maison (IA00049454) Picardie, Oise, Noyon, 11 rue Victor-Hugo, ancienne rue Saint-Eloi
Maison (IA00049473) Picardie, Oise, Noyon, 8 rue de l' Arc
Maison (IA00049474) Picardie, Oise, Noyon, 23 rue Jean-Abel-Lefranc, ancienne rue d' Wez
Maison (IA00049462) Picardie, Oise, Noyon, 5 rue de Belfort, ancienne rue de l' Ange
Maison (IA00049463) Picardie, Oise, Noyon, 48 rue du Maréchal-Leclerc
Maison, devenue ferme (IA00049465) Picardie, Oise, Noyon, 81 à 83 rue du Maréchal-Leclerc
Maison, dite le Clos Vert (IA00049464) Picardie, Oise, Noyon, 14 boulevard Ernest-Noël
Maison, dite Villa Normande (IA00049456) Picardie, Oise, Noyon, 5 avenue Henri-Carpentier
Maison Calvin à Noyon, actuellement musée Calvin (IA00049495) Hauts-de-France, Oise, Noyon, 6 rue Aristide-Briand
Maison Verret à Noyon (IA00049477) Hauts-de-France, Oise, Noyon, 32 rue Victor-Hugo, ancienne rue Saint-Eloi
Monument aux morts de la guerre de 1870 à Noyon (IA60000346) Hauts-de-France, Oise, Noyon, Cimetière
Monument aux morts de Noyon (IA00049494) Picardie, Oise, Noyon, place du Parvis
Salle des fêtes, dit théâtre municipal de Noyon (IA00049608) Picardie, Oise, Noyon, 2 place Aristide-Briand

Auteur(s) du dossier : Michel Hérold, Alain Nafilyan
Copyright(s) : (c) Région Hauts-de-France - Inventaire général ; (c) AGIR-Pic

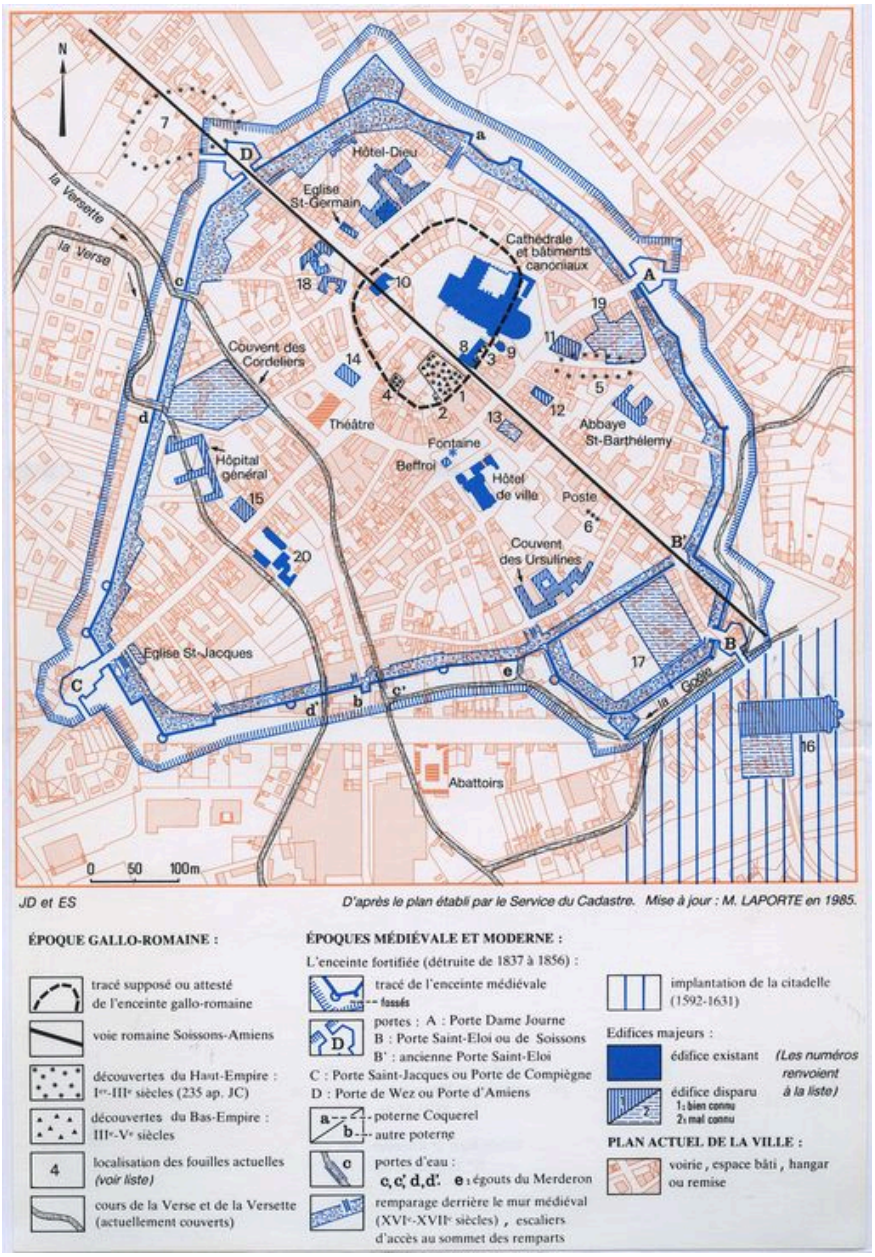

Edifices majeurs sélectionnés. Carte par J. Désiré d'après le plan cadastral révisé, 1985.

IVR22_20096000337NUCA
Auteur de l'illustration : Monnehay-Vulliet Marie-Laure
(c) Région Hauts-de-France - Inventaire général
reproduction soumise à autorisation du titulaire des droits d'exploitation



La ville et la citadelle de Noyon, par Chastillon, vers 1610.

IVR22_19856000032XB
Auteur de l'illustration : Jean-Michel Périn
(c) Région Hauts-de-France - Inventaire général
reproduction soumise à autorisation du titulaire des droits d'exploitation

Vue générale, 17e siècle (Archives de la direction du Génie, Vincennes ; atlas 99 folio 143).

IVR22_19866000056XB
Auteur de l'illustration : Charrondière Fabrice
(c) Région Hauts-de-France - Inventaire général ; (c) Ministère de la défense - Service historique de la défense - Armée de terre
reproduction soumise à autorisation du titulaire des droits d'exploitation

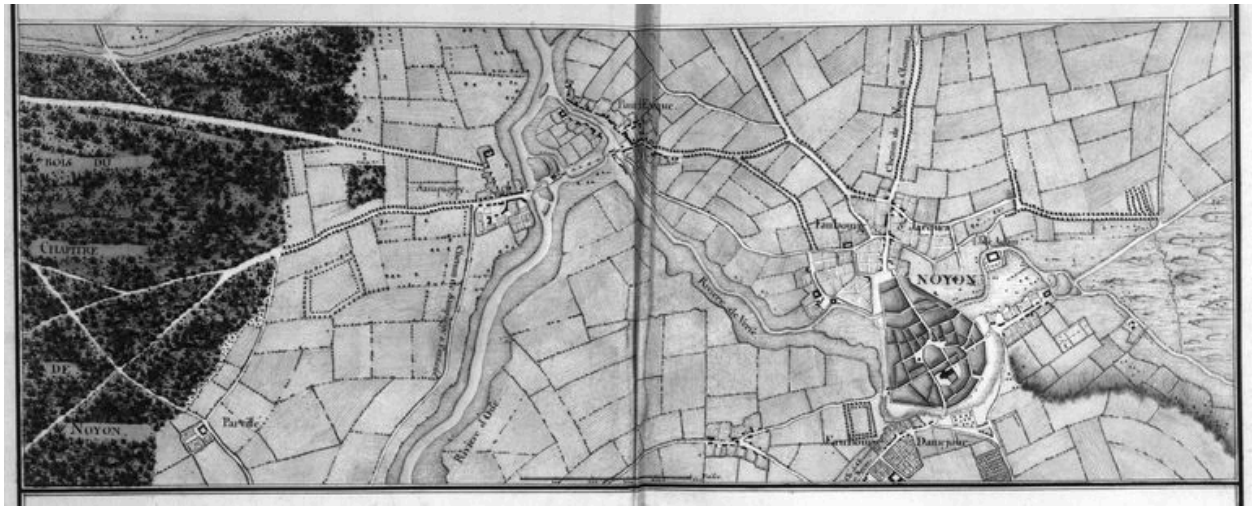

Plan sommaire de la ville, vers 1744 (AN ; Atlas Trudaine F 14 8504, folio 9).

IVR22_19866000251PB
Auteur de l'illustration : Charrondière Fabrice
(c) Région Hauts-de-France - Inventaire général ; (c) Archives nationales
reproduction soumise à autorisation du titulaire des droits d'exploitation

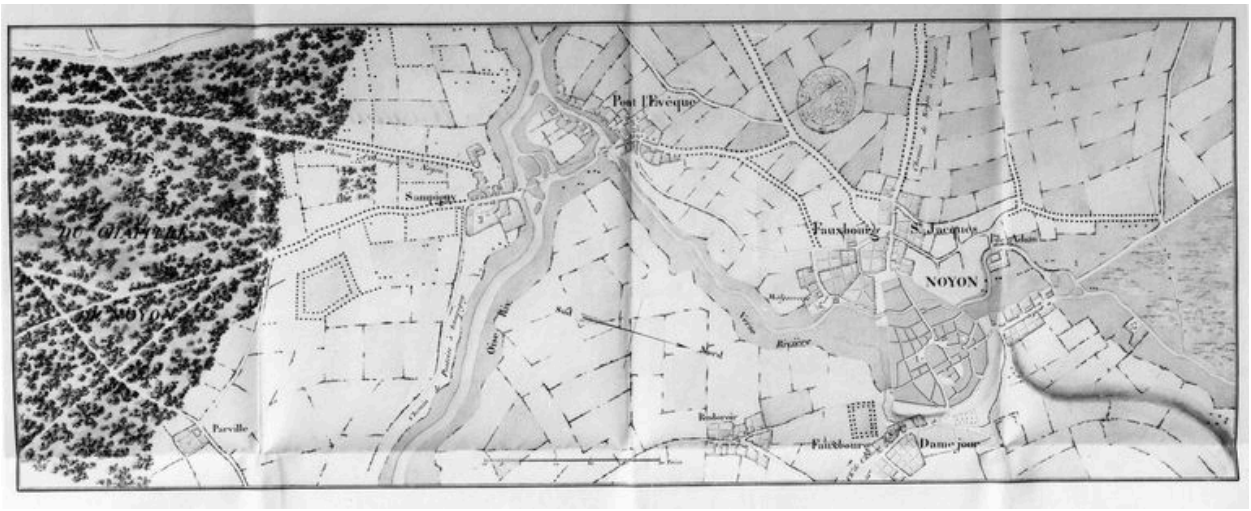

Plan de Noyon et des environs, 18e siècle (archives de la direction du Génie, Vincennes ; art. 8).

IVR22_19866000052PB
Auteur de l'illustration : Charrondière Fabrice
(c) Région Hauts-de-France - Inventaire général ; (c) Ministère de la défense - Service historique de la défense - Armée de terre
reproduction soumise à autorisation du titulaire des droits d'exploitation

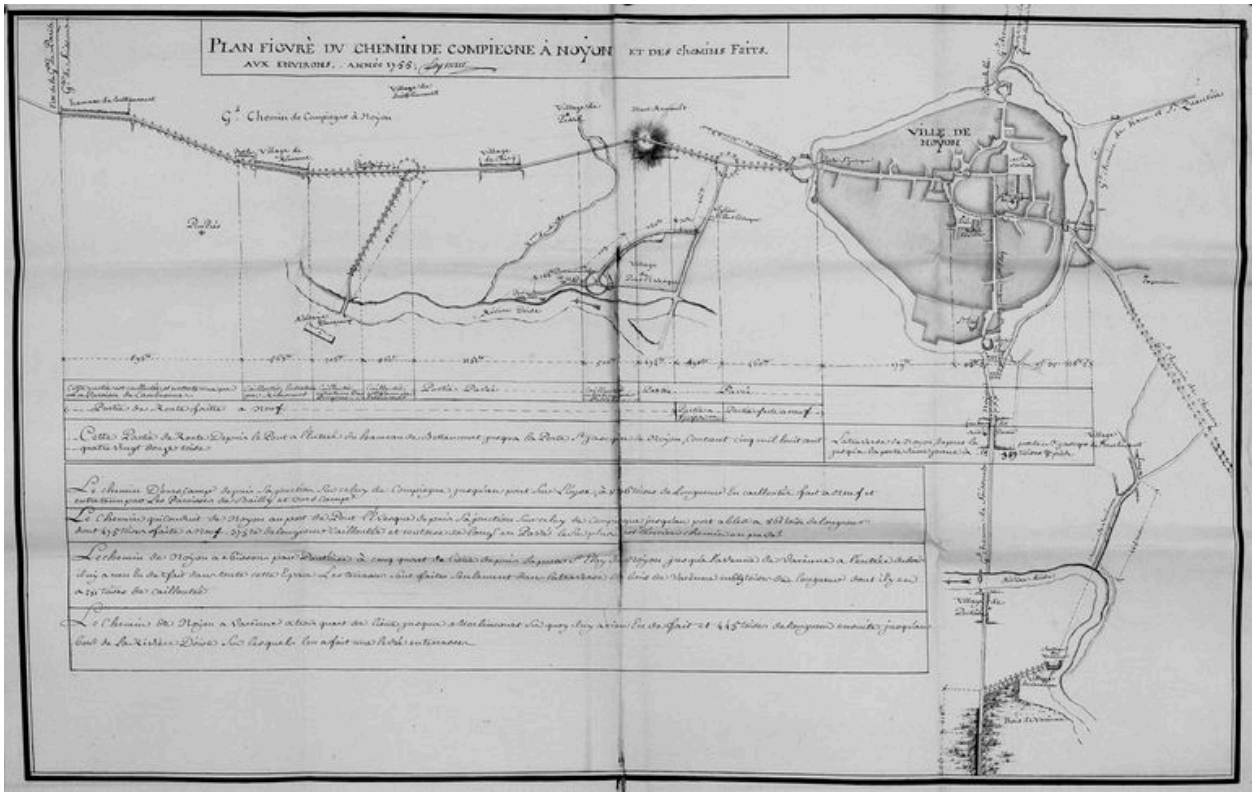

Plan figuré du chemin de Compiègne à Noyon, 1755 (AD Oise ; C 801).

IVR22_19846000383VB
Auteur de l'illustration : Jean-Michel Périn (reproduction)
(c) Région Hauts-de-France - Inventaire général ; (c) Département de l'Oise
reproduction soumise à autorisation du titulaire des droits d'exploitation

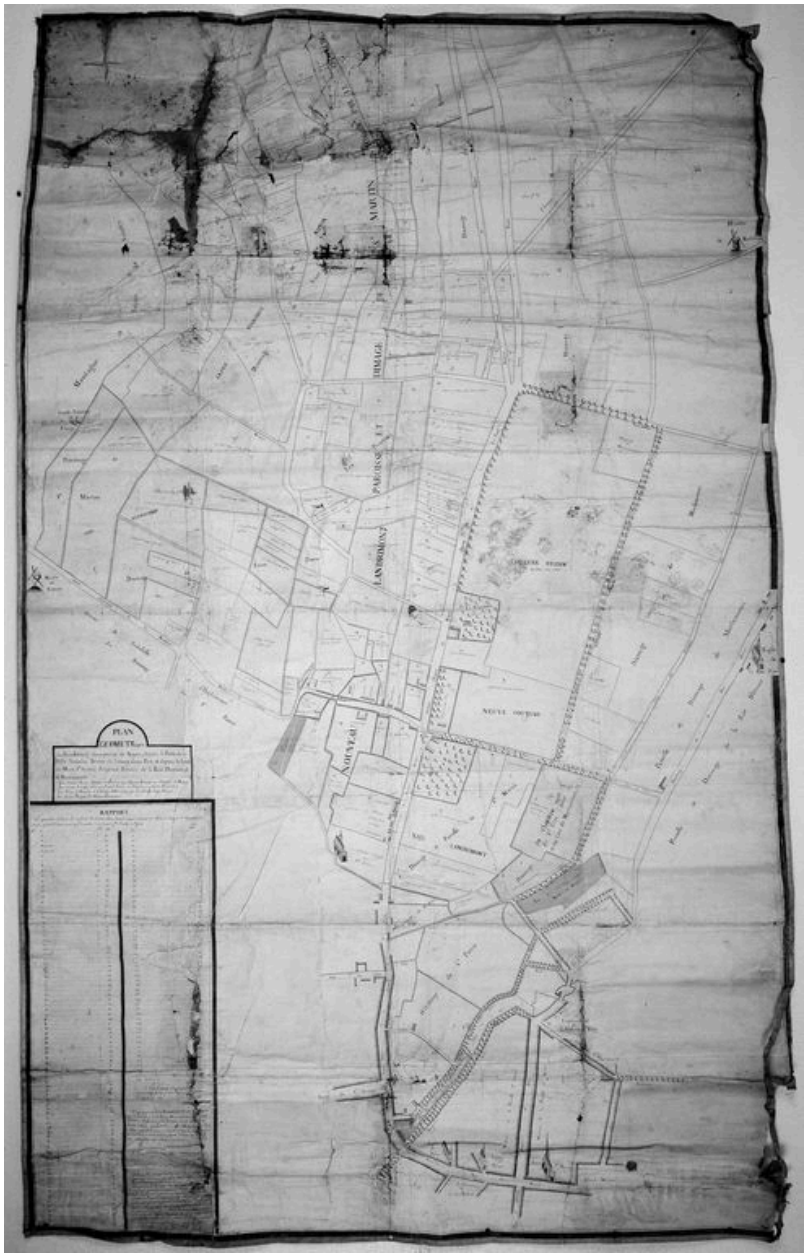

Plan géométrique du faubourg Dame-Journe de Noyon, 1776 (AD Oise ; L 69 1107).

IVR22_19846000378VB
Auteur de l'illustration : Jean-Michel Périn (reproduction)
(c) Région Hauts-de-France - Inventaire général ; (c) Département de l'Oise
reproduction soumise à autorisation du titulaire des droits d'exploitation

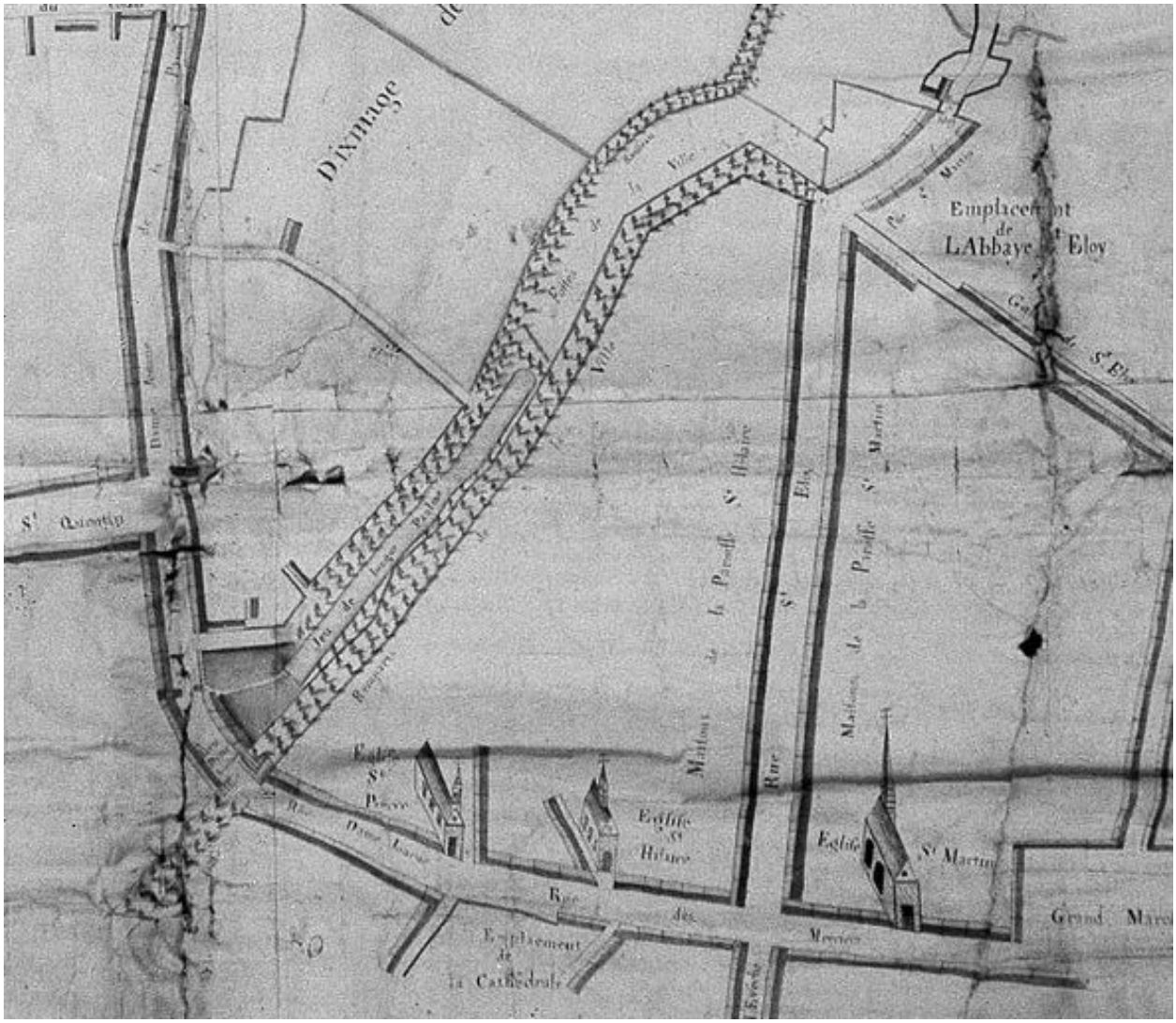

Le jeu de paume, sur le plan géométrique de 1776 (AD Oise)

IVR22_20096000576NUCA
Auteur de l'illustration (reproduction) : Isabelle Barbedor
(c) Région Hauts-de-France - Inventaire général ; (c) Département de l'Oise - Archives départementales
reproduction soumise à autorisation du titulaire des droits d'exploitation

Vue générale, par Tavernier et Née, 1787 (BM Compiègne).

IVR22_19846000258XB
Auteur de l'illustration : Jean-Michel Périn (reproduction)
(c) Région Hauts-de-France - Inventaire général ; (c) Ville de Compiègne
reproduction soumise à autorisation du titulaire des droits d'exploitation



Regard et conduits de la fontaine de l'hôtel Dieu, vers 1816 (BM Compiègne ; fonds Léré, V. de C. n 58 f 289).

IVR22_19846000268XAB
Auteur de l'illustration : Jean-Michel Périn (reproduction)
(c) Région Hauts-de-France - Inventaire général ; (c) Ville de Compiègne
reproduction soumise à autorisation du titulaire des droits d'exploitation

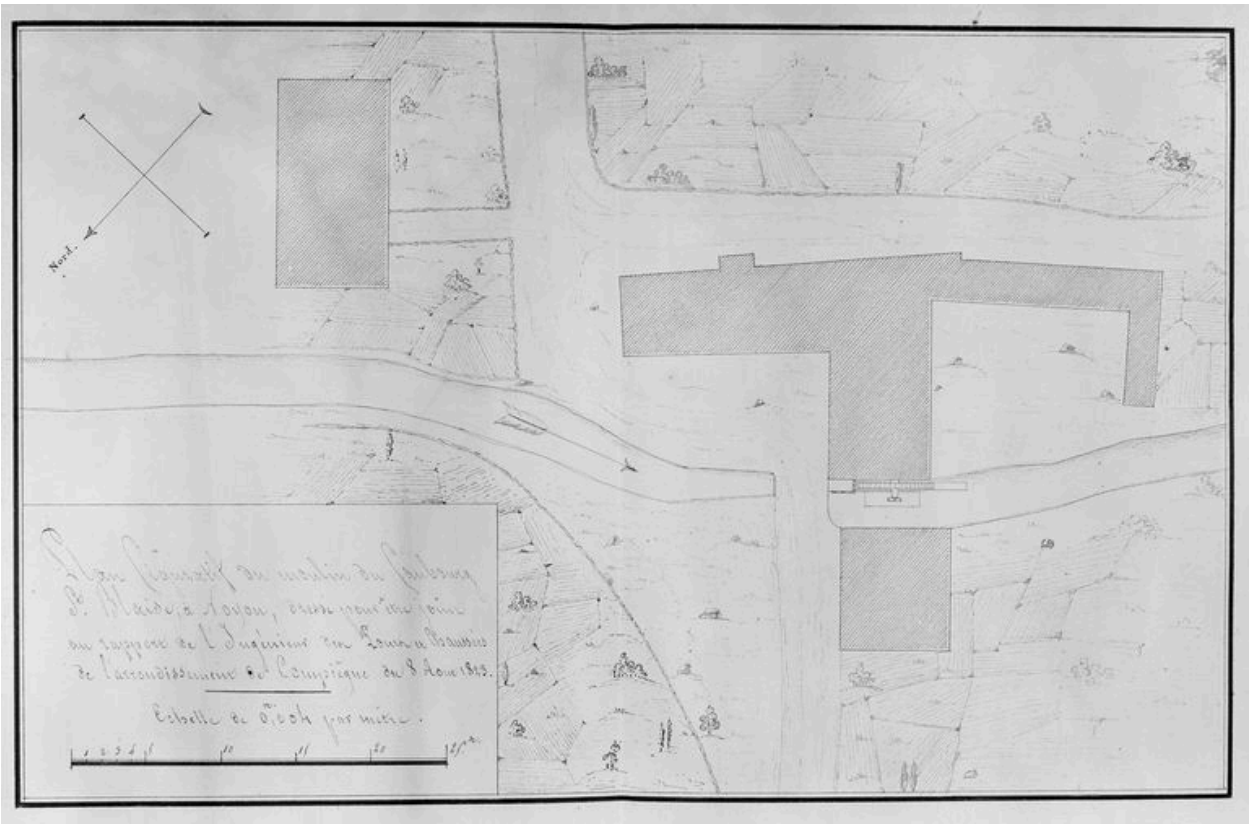

Moulin à eau, dit moulin du Faubourg Saint-Blaise, 1823 (AD Oise ; série S).

IVR22_19866000079XB
Auteur de l'illustration : Charrondière Fabrice
(c) Région Hauts-de-France - Inventaire général ; (c) Département de l'Oise
reproduction soumise à autorisation du titulaire des droits d'exploitation



Tableau d'assemblage du cadastre de 1832 (DGI).

IVR22_19836000137VB
Auteur de l'illustration : Jean-Michel Périn (reproduction)
(c) Région Hauts-de-France - Inventaire général ; (c) Ministère des finances
reproduction soumise à autorisation du titulaire des droits d'exploitation

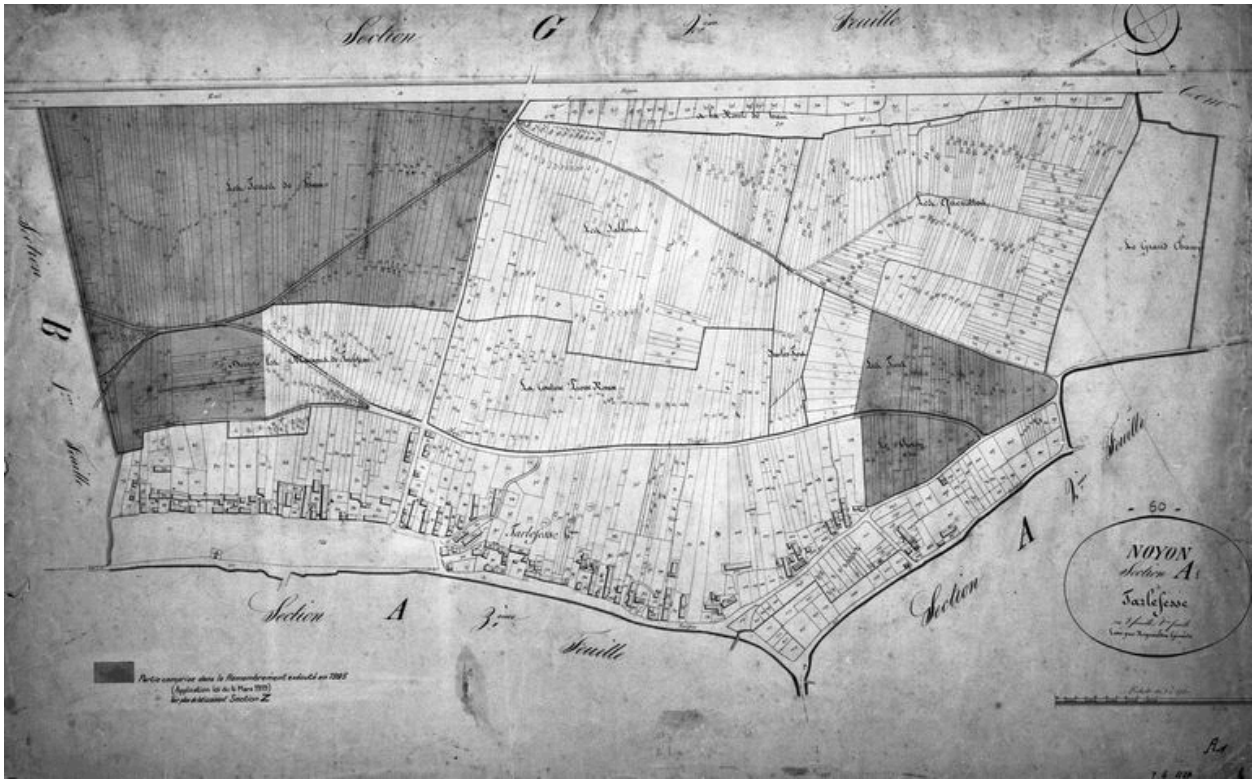

Section A1 du cadastre de 1832 (DGI).

IVR22_19836000138VB
Auteur de l'illustration : Jean-Michel Périn (reproduction)
(c) Région Hauts-de-France - Inventaire général ; (c) Ministère des finances
reproduction soumise à autorisation du titulaire des droits d'exploitation

Section A3 du cadastre de 1832 (DGI).

IVR22_19836000140VB
Auteur de l'illustration : Jean-Michel Périn (reproduction)
(c) Région Hauts-de-France - Inventaire général ; (c) Ministère des finances
reproduction soumise à autorisation du titulaire des droits d'exploitation

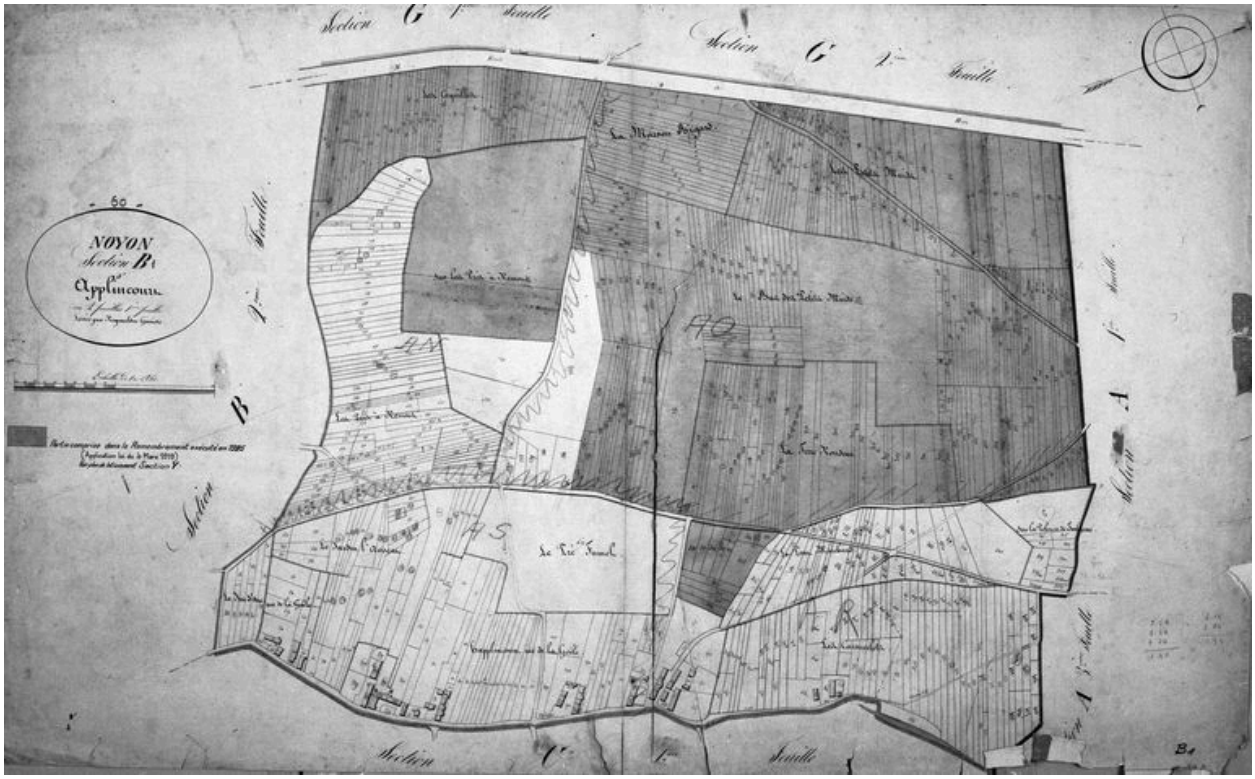

Section B1 du cadastre de 1832 (DGI).

IVR22_19836000141VB
Auteur de l'illustration : Jean-Michel Périn (reproduction)
(c) Région Hauts-de-France - Inventaire général ; (c) Ministère des finances
reproduction soumise à autorisation du titulaire des droits d'exploitation

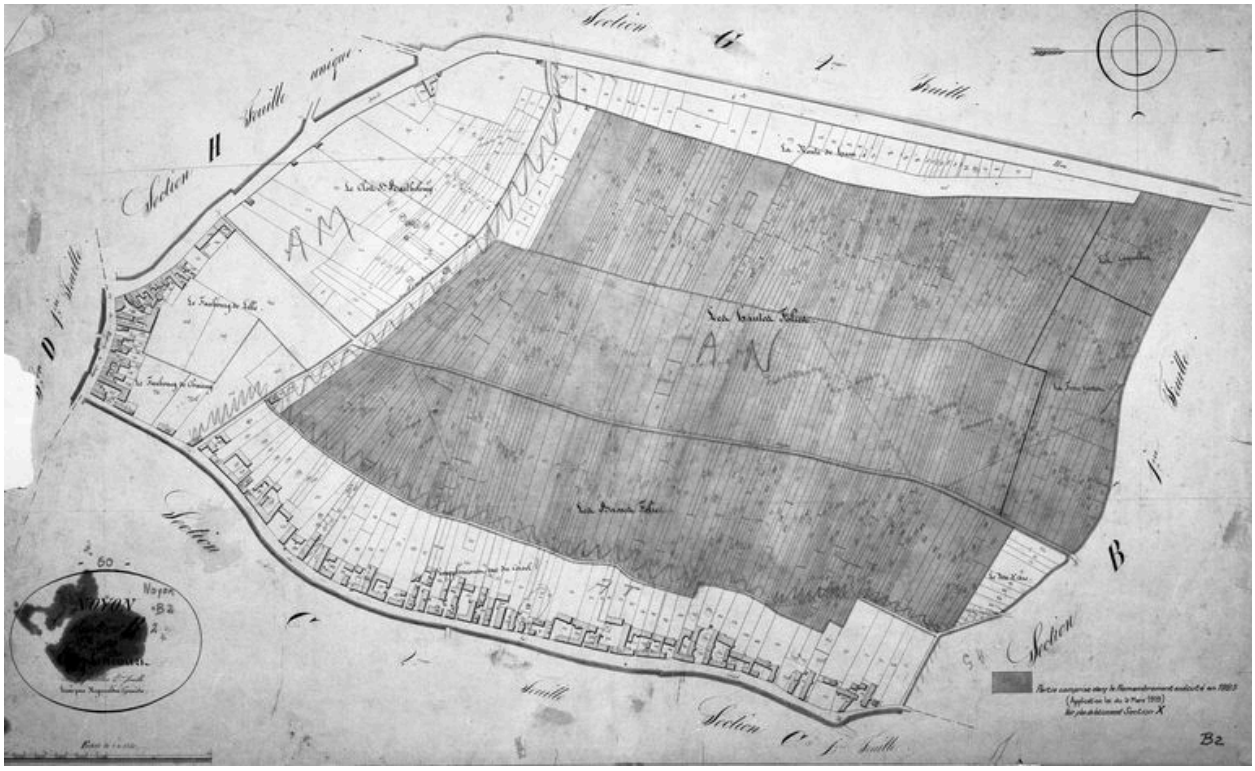

Section B2 du cadastre de 1832 (DGI).

IVR22_19836000142VB
Auteur de l'illustration : Jean-Michel Périn (reproduction)
(c) Région Hauts-de-France - Inventaire général ; (c) Ministère des finances
reproduction soumise à autorisation du titulaire des droits d'exploitation

Section C1 du cadastre de 1832 (DGI).

IVR22_19836000143VB
Auteur de l'illustration : Jean-Michel Périn (reproduction)
(c) Région Hauts-de-France - Inventaire général ; (c) Ministère des finances
reproduction soumise à autorisation du titulaire des droits d'exploitation

Section C2 du cadastre de 1832 (DGI).

IVR22_19836000144VB
Auteur de l'illustration : Jean-Michel Périn (reproduction)
(c) Région Hauts-de-France - Inventaire général ; (c) Ministère des finances
reproduction soumise à autorisation du titulaire des droits d'exploitation

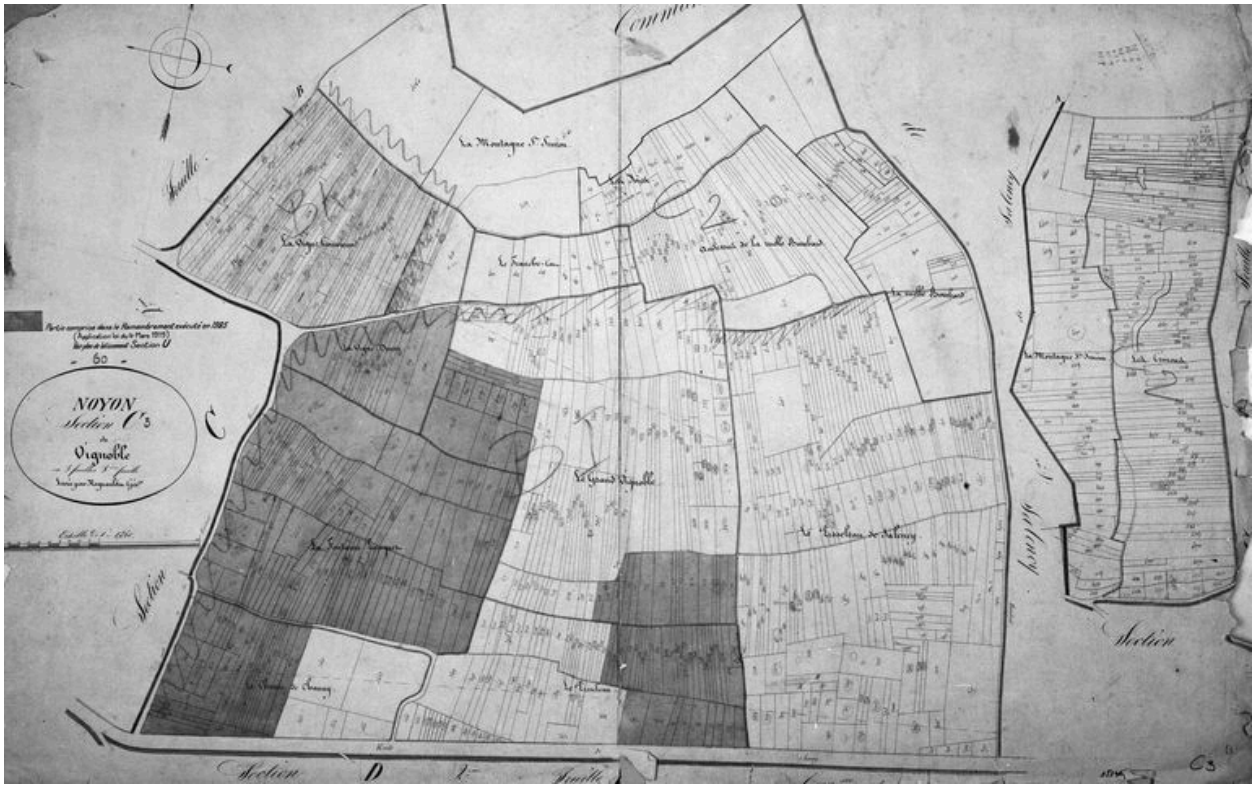

Section C3 du cadastre de 1832 (DGI).

IVR22_19836000145VB
Auteur de l'illustration : Jean-Michel Périn (reproduction)
(c) Région Hauts-de-France - Inventaire général ; (c) Ministère des finances
reproduction soumise à autorisation du titulaire des droits d'exploitation

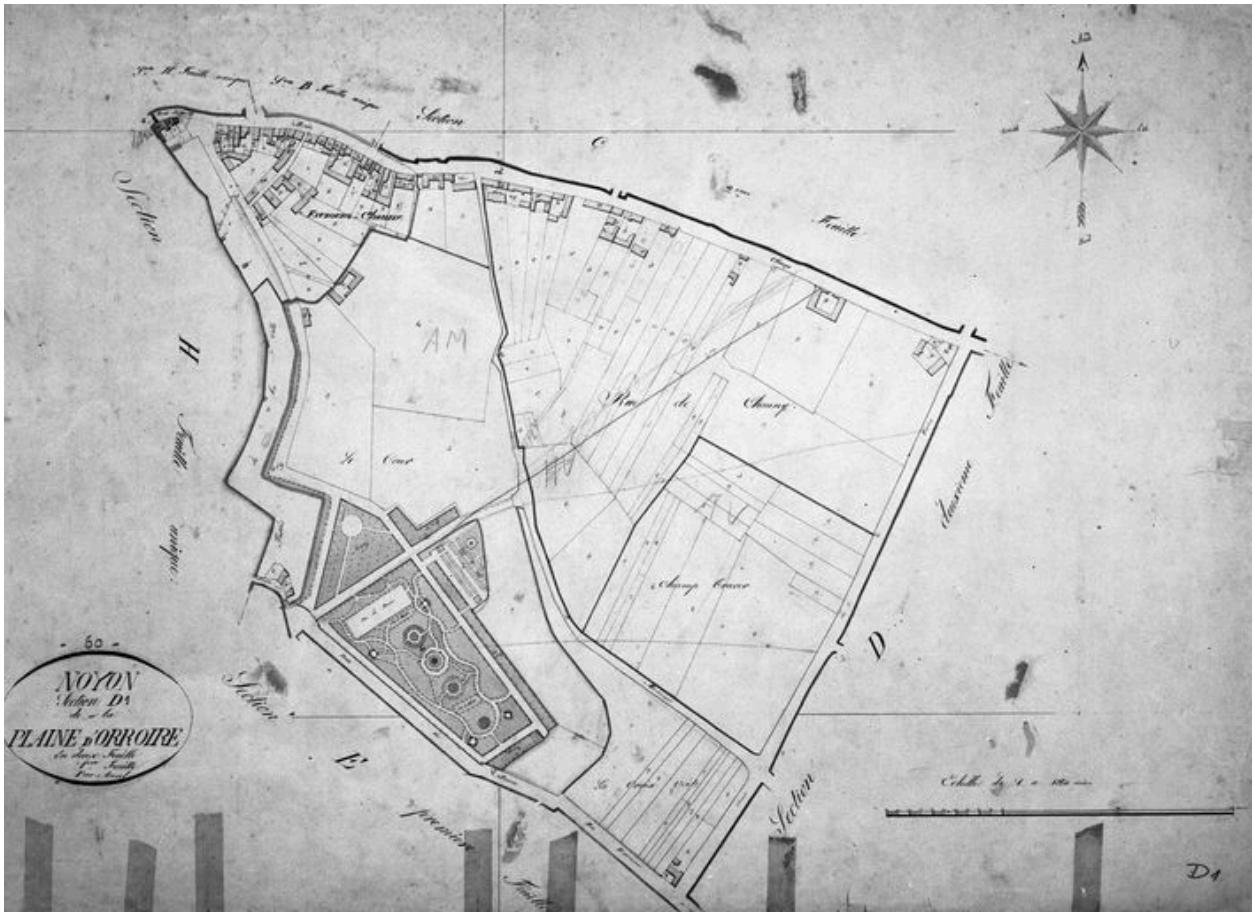

Section D1 du cadastre de 1832 (DGI).

IVR22_19836000146VB
Auteur de l'illustration : Jean-Michel Périn (reproduction)
(c) Région Hauts-de-France - Inventaire général ; (c) Ministère des finances
reproduction soumise à autorisation du titulaire des droits d'exploitation

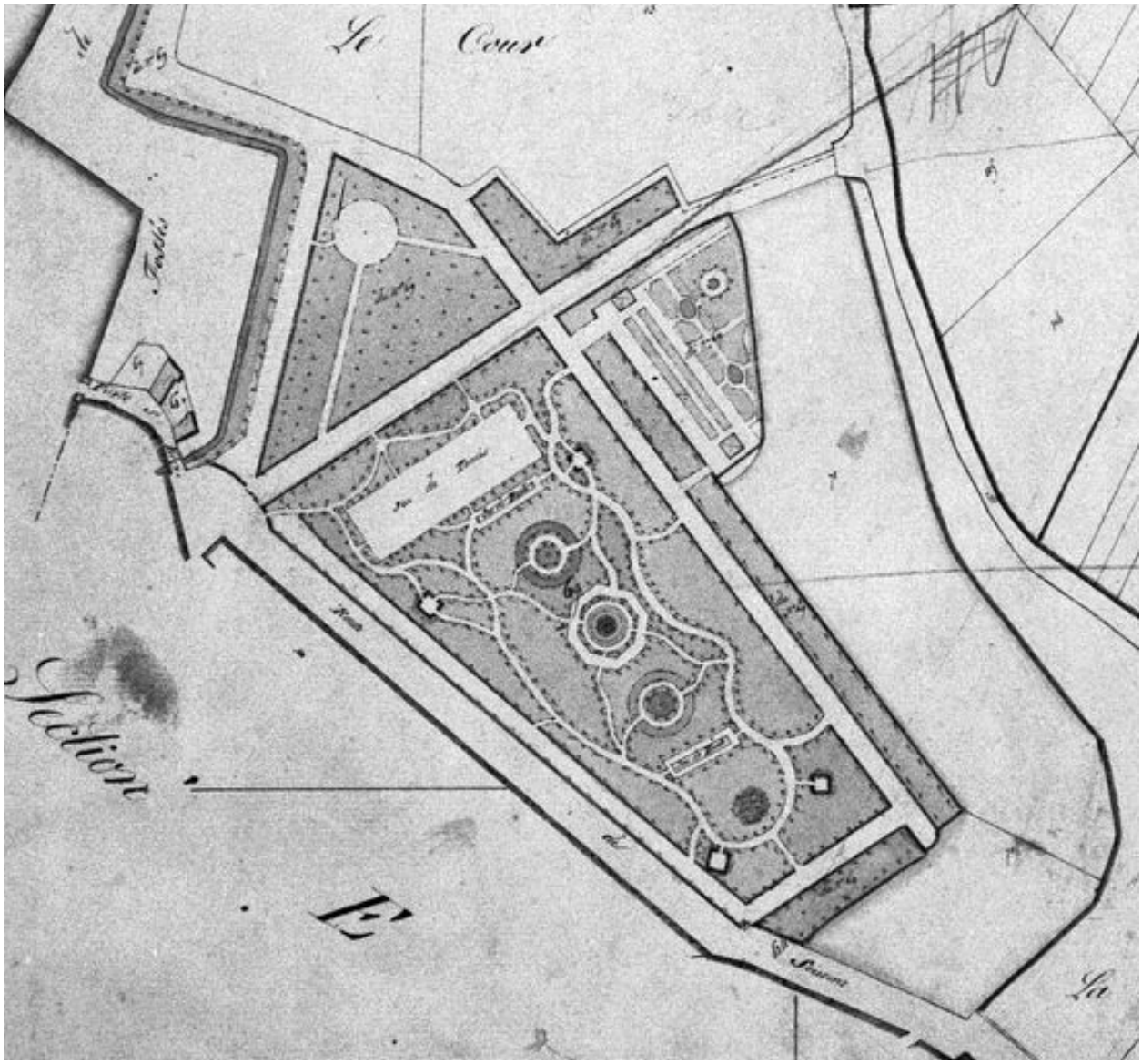

Le jeu de tamis sur le cadastre napoléonien (DGI)

IVR22_20096000577NUCA
Auteur de l'illustration : Isabelle Barbedor
(c) Région Hauts-de-France - Inventaire général ; (c) Ministère des finances
reproduction soumise à autorisation du titulaire des droits d'exploitation

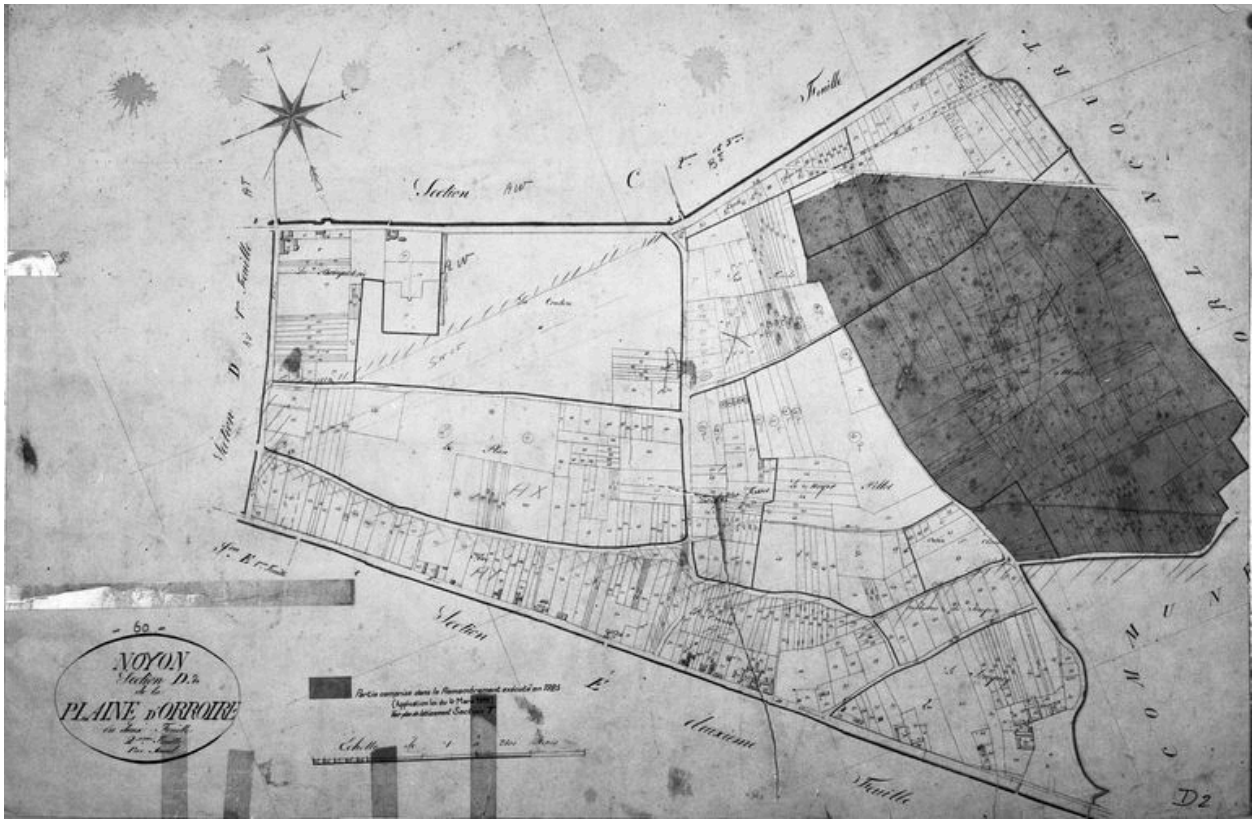

Section D2 du cadastre de 1832 (DGI).

IVR22_19836000147VB
Auteur de l'illustration : Jean-Michel Périn (reproduction)
(c) Région Hauts-de-France - Inventaire général ; (c) Ministère des finances
reproduction soumise à autorisation du titulaire des droits d'exploitation

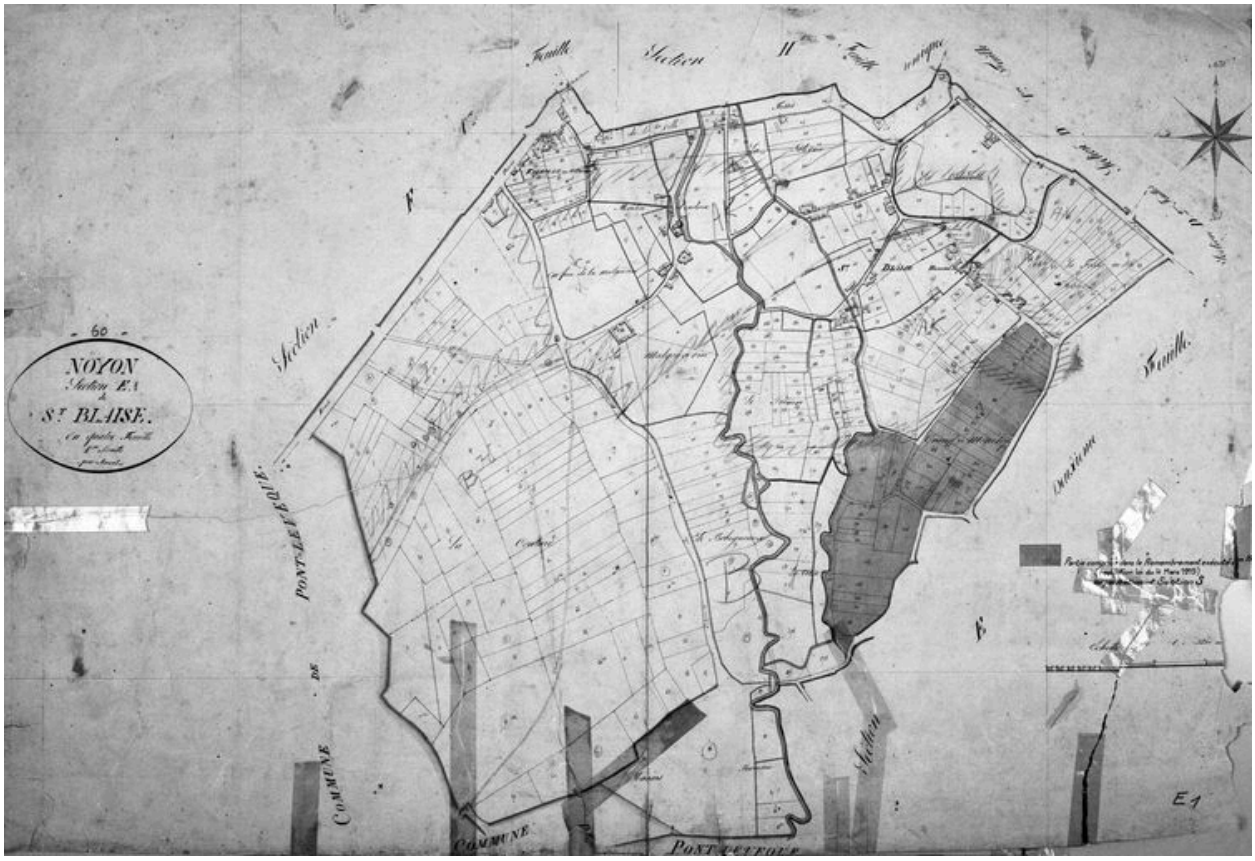

Section E1 du cadastre de 1832 (DGI).

IVR22_19836000148VB
Auteur de l'illustration : Jean-Michel Périn (reproduction)
(c) Région Hauts-de-France - Inventaire général ; (c) Ministère des finances
reproduction soumise à autorisation du titulaire des droits d'exploitation

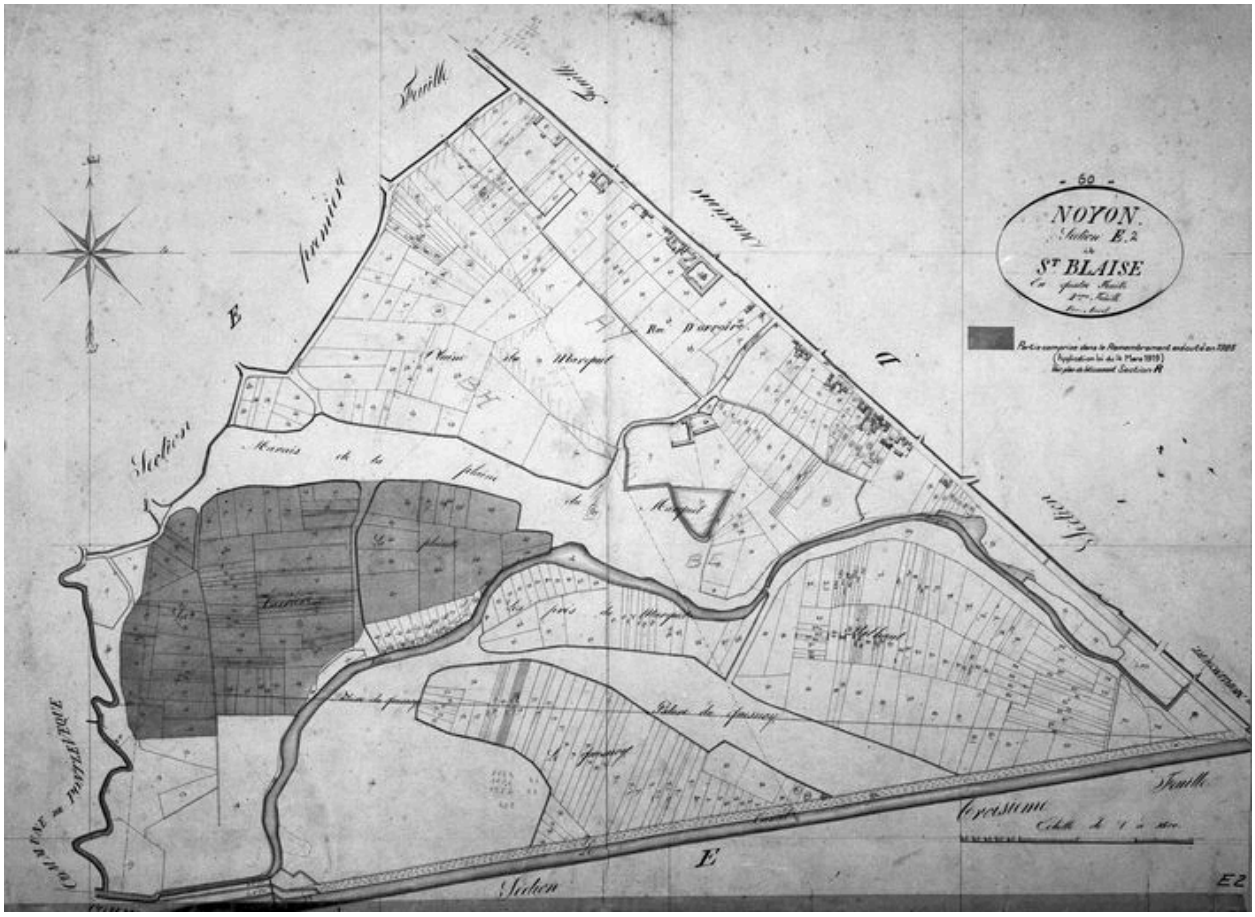

Section E2 du cadastre de 1832 (DGI).

IVR22_19836000149VB
Auteur de l'illustration : Jean-Michel Périn (reproduction)
(c) Région Hauts-de-France - Inventaire général ; (c) Ministère des finances
reproduction soumise à autorisation du titulaire des droits d'exploitation

Section F1 du cadastre de 1832 (DGI).

IVR22_19836000152VB
Auteur de l'illustration : Jean-Michel Périn (reproduction)
(c) Région Hauts-de-France - Inventaire général ; (c) Ministère des finances
reproduction soumise à autorisation du titulaire des droits d'exploitation

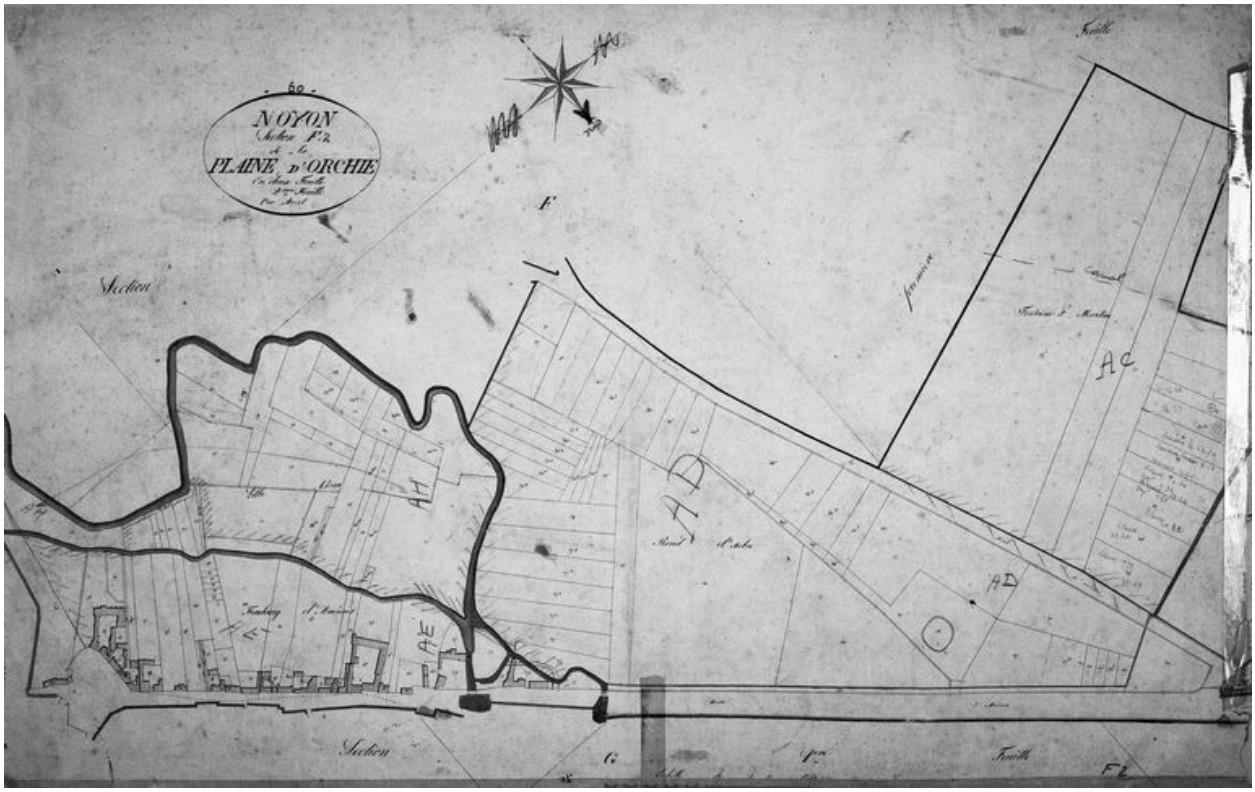

Section F2 du cadastre de 1832 (DGI).

IVR22_19836000153VB
Auteur de l'illustration : Jean-Michel Périn (reproduction)
(c) Région Hauts-de-France - Inventaire général ; (c) Ministère des finances
reproduction soumise à autorisation du titulaire des droits d'exploitation

Section H du cadastre de 1832 (DGI).

IVR22_19836000156VB
Auteur de l'illustration : Jean-Michel Périn
(c) Région Hauts-de-France - Inventaire général ; (c) Ministère des finances
reproduction soumise à autorisation du titulaire des droits d'exploitation

Place Aristide-Briand et rue des Deux-Bornes, côté nord. 1ère moitié 19e siècle (Société des Antiquaires de Picardie ; fonds Pinsart).

IVR22_19846000113XB
Auteur de l'illustration : Jean-Michel Périn (reproduction)
(c) Région Hauts-de-France - Inventaire général ; (c) Société des Antiquaires de Picardie
reproduction soumise à autorisation du titulaire des droits d'exploitation

Rue de Gruny, vers l'est, photographiée par Hédouville, vers 1870 (AP).

IVR22_19886000014XB
Auteur de l'illustration : Philippot Jacques
(c) Région Hauts-de-France - Inventaire général
reproduction soumise à autorisation du titulaire des droits d'exploitation

Vue partielle depuis les tours de la cathédrale, avant 1914 (AP).

IVR22_19856000099XB
Auteur de l'illustration : Jean-Michel Périn (reproduction)
(c) Région Hauts-de-France - Inventaire général
reproduction soumise à autorisation du titulaire des droits d'exploitation

Place Aristide-Briand, vers le nord. Avant 1914 (AP).

IVR22_19846000790XB
Auteur de l'illustration : Jean-Michel Périn (reproduction)
(c) Région Hauts-de-France - Inventaire général
reproduction soumise à autorisation du titulaire des droits d'exploitation

Place Aristide-Briand, côté ouest. Avant 1914 (AP).

IVR22_19856000501XB
Auteur de l'illustration : Jean-Michel Périn (reproduction)
(c) Région Hauts-de-France - Inventaire général
reproduction soumise à autorisation du titulaire des droits d'exploitation



Place Cordouen, côté est. Avant 1914 (AP).

IVR22_19846000787XB
Auteur de l'illustration : Jean-Michel Périn (reproduction)
(c) Région Hauts-de-France - Inventaire général
reproduction soumise à autorisation du titulaire des droits d'exploitation

Place Cordouen, côté ouest. Avant 1914 (AP)

IVR22_19856000112XB
Auteur de l'illustration : Jean-Michel Périn (reproduction)
(c) Région Hauts-de-France - Inventaire général
reproduction soumise à autorisation du titulaire des droits d'exploitation

Place de l'Hôtel de ville. Avant 1914 (AP).

IVR22_19856000479XB
Auteur de l'illustration : Jean-Michel Périn (reproduction)
(c) Région Hauts-de-France - Inventaire général
reproduction soumise à autorisation du titulaire des droits d'exploitation



Place Saint-Barthémémy et rue de Grèce, vue vers le nord-est. Avant 1914 (AP).

IVR22_19856000491XB
Auteur de l'illustration : Jean-Michel Périn (reproduction)
(c) Région Hauts-de-France - Inventaire général
reproduction soumise à autorisation du titulaire des droits d'exploitation



Place Saint-Martin et rue d'Amiens. Avant 1914 (AP).

IVR22_19856000547XB
Auteur de l'illustration : Jean-Michel Périn (reproduction)
(c) Région Hauts-de-France - Inventaire général
reproduction soumise à autorisation du titulaire des droits d'exploitation

Rue de l'Abreuvoir (rue Le Férou), vers le nord. Avant 1914 (Mémoires du Comité archéologique et historique de Noyon, 1912).

Référence du document reproduit :

- Dans : "Mémoires du Comité archéologique et historique de Noyon", t. XXIII, 1912, p. 52.

IVR22_19846000055XB
Auteur de l'illustration : Jean-Michel Périn (reproduction)
(c) Région Hauts-de-France - Inventaire général
reproduction soumise à autorisation du titulaire des droits d'exploitation



Rue des Boucheries, depuis la place de l'Hôtel de ville. Avant 1914 (AP).

IVR22_19856000107XB
Auteur de l'illustration : Jean-Michel Périn (reproduction)
(c) Région Hauts-de-France - Inventaire général
reproduction soumise à autorisation du titulaire des droits d'exploitation



Boulevard Carnot et avenue Carpentier. Avant 1914 (AP).

IVR22_19856000090XB
Auteur de l'illustration : Jean-Michel Périn (reproduction)
(c) Région Hauts-de-France - Inventaire général
reproduction soumise à autorisation du titulaire des droits d'exploitation



Boulevard Ernest-Noël, vers le nord. Avant 1914 (AP).

IVR22_19856000095XB
Auteur de l'illustration : Jean-Michel Périn (reproduction)
(c) Région Hauts-de-France - Inventaire général
reproduction soumise à autorisation du titulaire des droits d'exploitation



Rue du Général de Gaulle, vers le nord. Avant 1914 (AP).

IVR22_19856000493XB
Auteur de l'illustration : Jean-Michel Périn (reproduction)
(c) Région Hauts-de-France - Inventaire général
reproduction soumise à autorisation du titulaire des droits d'exploitation

Rue du Général de Gaulle, vers le sud. Avant 1914 (AP).

IVR22_19856000494XB
Auteur de l'illustration : Jean-Michel Périn (reproduction)
(c) Région Hauts-de-France - Inventaire général
reproduction soumise à autorisation du titulaire des droits d'exploitation

Rue du Général-Leclerc, vers l'ouest. Avant 1914 (AP).

IVR22_19856000083XB
Auteur de l'illustration : Jean-Michel Périn (reproduction)
(c) Région Hauts-de-France - Inventaire général
reproduction soumise à autorisation du titulaire des droits d'exploitation

Avenue Jean-Jaurès, vers le sud. Avant 1914 (AP).

IVR22_19856000544XB
Auteur de l'illustration : Jean-Michel Périn (reproduction)
(c) Région Hauts-de-France - Inventaire général
reproduction soumise à autorisation du titulaire des droits d'exploitation

Rue d'Orroire, vers l'est. Avant 1914 (AP).

IVR22_19856000535XB
Auteur de l'illustration : Jean-Michel Périn (reproduction)
(c) Région Hauts-de-France - Inventaire général
reproduction soumise à autorisation du titulaire des droits d'exploitation

Rue de Paris, vers le nord. Avant 1914 (AP).

IVR22_19846000791XB
Auteur de l'illustration : Jean-Michel Périn (reproduction)
(c) Région Hauts-de-France - Inventaire général
reproduction soumise à autorisation du titulaire des droits d'exploitation

Vue générale de la gare, avant 1914 (AP).

IVR22_19856000097XB
Auteur de l'illustration : Jean-Michel Périn (reproduction)
(c) Région Hauts-de-France - Inventaire général
reproduction soumise à autorisation du titulaire des droits d'exploitation



Vue de la gare et des voies ferrées, avant 1914 (AP).

IVR22_19856000534XB
Auteur de l'illustration : Jean-Michel Périn (reproduction)
(c) Région Hauts-de-France - Inventaire général
reproduction soumise à autorisation du titulaire des droits d'exploitation

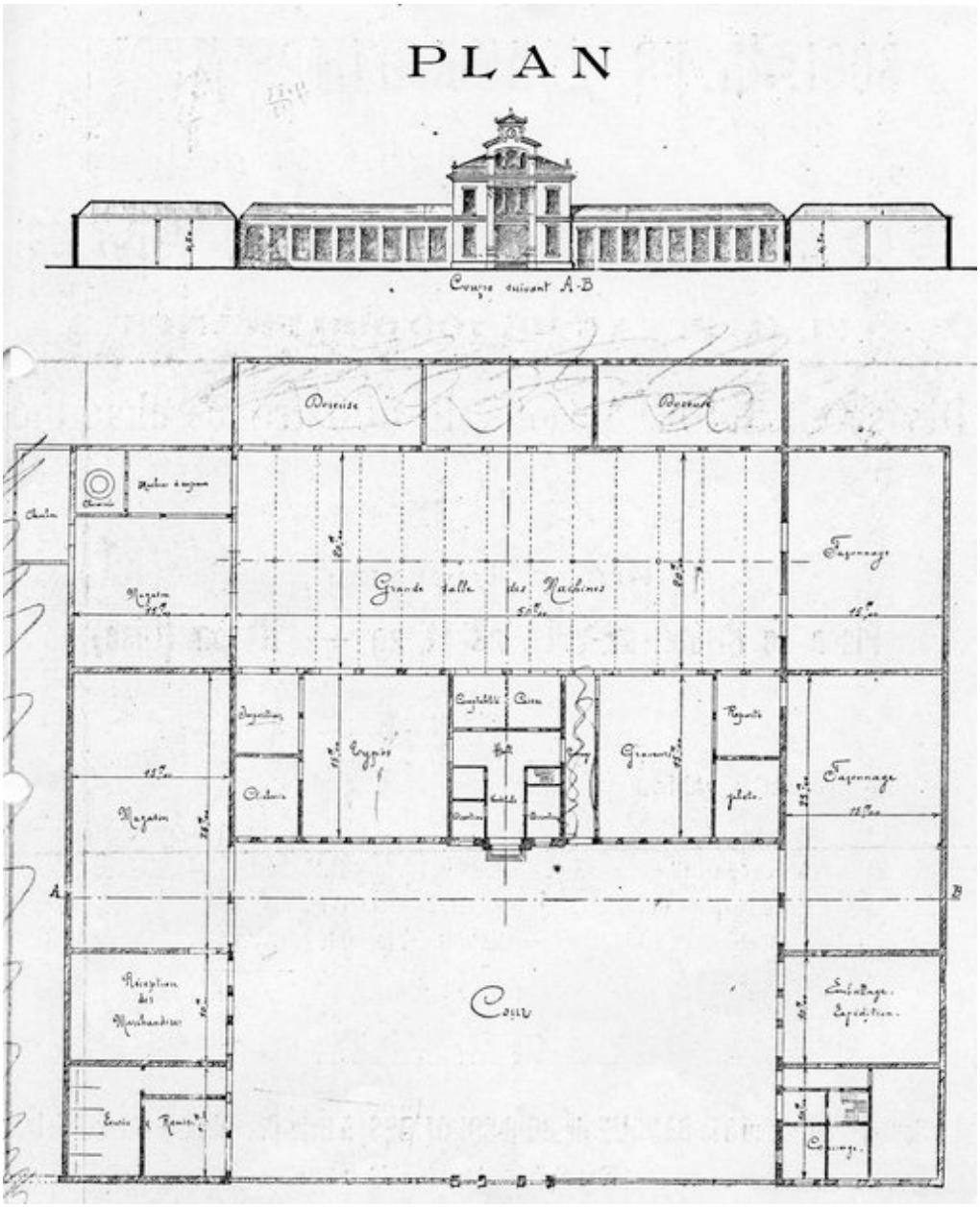

Plan et élévation d'une imprimerie (AD Oise ; fonds Silvert, 471-1895).

IVR22_20096000533NUCA
Auteur de l'illustration : Monnehay-Vulliet Marie-Laure
(c) Région Hauts-de-France - Inventaire général ; (c) Département de l'Oise
reproduction soumise à autorisation du titulaire des droits d'exploitation

Vue aérienne éloignée.

IVR22_19866000335ZA
Auteur de l'illustration : Fabrice Charrondière
(c) Région Hauts-de-France - Inventaire général
reproduction soumise à autorisation du titulaire des droits d'exploitation

Vue générale aérienne.

IVR22_19866000345ZA
Auteur de l'illustration : Fabrice Charrondière
(c) Région Hauts-de-France - Inventaire général
reproduction soumise à autorisation du titulaire des droits d'exploitation

Vue aérienne du centre de la ville.

IVR22_19866000368ZA
Auteur de l'illustration : Fabrice Charrondière
(c) Région Hauts-de-France - Inventaire général
reproduction soumise à autorisation du titulaire des droits d'exploitation

Vue aérienne du centre de la ville.

IVR22_19876000096XA
Auteur de l'illustration : Jacques Philippot
(c) Région Hauts-de-France - Inventaire général
reproduction soumise à autorisation du titulaire des droits d'exploitation

Vue générale de la ville.

IVR22_19866000156XA
Auteur de l'illustration : Fabrice Charrondière
(c) Région Hauts-de-France - Inventaire général
reproduction soumise à autorisation du titulaire des droits d'exploitation

La gare de Noyon.

IVR32_20166005008NUCA
Auteur de l'illustration : Isabelle Barbedor
(c) Région Hauts-de-France - Inventaire général
reproduction soumise à autorisation du titulaire des droits d'exploitation

Hôtel Saint-Eloi.

IVR32_20166005007NUCA
Auteur de l'illustration : Isabelle Barbedor
(c) Région Hauts-de-France - Inventaire général
reproduction soumise à autorisation du titulaire des droits d'exploitation

L'hôtel Terminus.

IVR32_20166005009NUCA
Auteur de l'illustration : Isabelle Barbedor
(c) Région Hauts-de-France - Inventaire général
reproduction soumise à autorisation du titulaire des droits d'exploitation