Hauts-de-France, Somme
Athies
rue du Dessous, rue de Morchevaux

Ancienne école maternelle, puis salle des fêtes d'Athies

Références du dossier

Numéro de dossier : IA80002463
Date de l'enquête initiale : 2018
Date(s) de rédaction : 2018
Cadre de l'étude : enquête thématique régionale La première Reconstruction, patrimoine de la Reconstruction
Degré d'étude : étudié

Désignation

Dénomination : école maternelle, salle des fêtes

Compléments de localisation

Milieu d'implantation : en village
Références cadastrales :

Historique

Les sources conservées aux archives départementales indiquent que l'école enfantine est laïcisée en 1894, suite à la démission de la religieuse qui en assurait la direction, et qu'il convient de la rattacher à l'école de filles et non plus de l'école de garçons. Une habitante du village lègue, au bureau de bienfaisance, une maison, située à l'angle des rues du Dessous et de Morchevaux, maison construite en 1867 pour le négociant Victor Debucourt, qu'il est décidé d'approprier pour y aménager une école maternelle.
Une classe et un logement y sont aménagées, sur des plans de l'architecte Darcourt dressés en 1893. Les travaux sont réalisés en 1897 par Stombe-Bachelet, entrepreneur à Athies. L'édifice est également connu par les cartes postales du début du 20e siècle, qui montrent une maison en brique couverte d'un toit d'ardoises en pavillon. En rez-de-chaussée surélevé avec étage de comble, à l'arrière un portail donnant accès à une cour et un bâtiment en briques à l'arrière. Cour plantée antérieure fermée par un mur bahut surmonté d'une grille. Un obus tombe sur l'école le 5 août 1916.
L'architecte Emmanuel Chaine dresse les plans et devis de reconstruction de l'école en 1929. Les travaux sont exécutés par Albert Eymard, entrepreneur général. La réception définitive des travaux a lieu en 1933. Les plans en donnent la distribution intérieure : à l'est (côté rue) un dortoir, éclairé par des baies hautes, à l'ouest, une salle de jeux communiquant avec une salle de gymnastique, un réfectoire dans l'aile en retour d'équerre au sud, enfin un petit bureau de consultation médicale des enfants. Au sud, la cour est fermée par un mur et un portail (asile d'enfants d'Athies), les baies hautes sont traitées en lucarnes dans une toiture à la Mansart.
En 1937, la commune est imposée pour la construction d'une salle des fêtes, à cet emplacement. Une carte postale du milieu du 20e siècle montre le bâtiment à usage de salle des fêtes, qui occupe les locaux de l'école maternelle. Il présente des dispositions assez semblables au bâtiment existant actuellement. En 1990, suite à la construction d'une nouvelle salle polyvalente, l'édifice devient une propriété particulière.

Période(s) principale(s) : 3e quart 19e siècle, 4e quart 19e siècle (détruit), 2e quart 20e siècle
Dates : 1867 (daté par source), 1893 (daté par source), 1929 (daté par source)
Auteur(s) de l'oeuvre : Omer Arthur Darcourt (architecte, attribution par source), Emmanuel Chaine (architecte, attribution par source)

Description

Occupant une parcelle d'angle à pan coupé, l'édifice est composé d'un bâtiment principal, implanté perpendiculairement à la rue, et d'une cour en fond de parcelle dans laquelle se trouvent deux bâtiments. La cour antérieure (côté rue du Dessous)

est occupée par une extension. Le bâtiment principal, en rez-de-chaussée surélevé, est construit en briques rouges et couvert d'un toit de tuiles en pavillon à demi-croupe. Il présente quatre travées en façade nord et sud et deux en pignon. Des traces de modification sont visibles telles que les baies occultés de l'étage.

Eléments descriptifs

Matériau(x) du gros-oeuvre, mise en oeuvre et revêtement : brique
Matériau(x) de couverture : tuile mécanique
Étage(s) ou vaisseau(x) : rez-de-chaussée surélevé

Statut, intérêt et protection

L'aménagement d'une école maternelle à Athies, en 1896, sur des plans de l'architecte O. Darcourt de Péronne, est une réalisation tardive rendue possible par un legs mettant une maison propre à cet usage à disposition du bureau de bienfaisance. Gravement endommagée durant la première guerre mondiale, sa reconstruction est confiée à l'architecte E. Chaine qui conçoit un équipement répondant aux exigences de la pédagogie moderne. Ce projet n'a peut-être pas été mis à exécution, l'aménagement d'une salle des fêtes à cet emplacement, en 1933, ayant finalement eu la préférence de la municipalité.

Statut de la propriété : propriété privée

Références documentaires

Documents d'archive

- AD Somme. Série O ; 99O 427. **Athies. Administration communale**.
- AD Somme. Série 3P ; 3P 34/4. **Athies. Propriétés bâties (1858-1882)**.
- AD Somme. Série 10R ; 10R 142. **Athies. Dossiers de dommages de guerre**.
- AD Somme. 2NUM 100. **Notice historique et géographique sur la commune d'Athies (1897-1899)**.

Documents figurés

- **Athies (Somme). Aménagement d'une école enfantine. Plan général de la propriété**, par Darcourt architecte, 1893 (AD Somme ; 99O 427).
- **19. Athies (Somme). Ecole enfantine**, carte postale, début 20e siècle (coll. part.).
- **Athies (Somme). Reconstruction de l'école maternelle. Plans, élévation et coupes**, par E. Chaine architecte, 1929 (AD Somme ; 99O 427).

Bibliographie

- CARTON Sophie, **Athies en Vermandois, de la ville fortifiée au village**. Saint-Quentin, 1992.
  p. 150.
- CARTON Sophie, **Athies en photos de 1900 à 2016**, Péronne, 2016.
  p. 186.

Illustrations



Athies (Somme). Aménagement d'une école enfantine. Plan général de la propriété, par Darcourt architecte, 1893 (AD Somme ; 99O 427).
Phot. Isabelle Barbedor
IVR32_20188005095NUCA

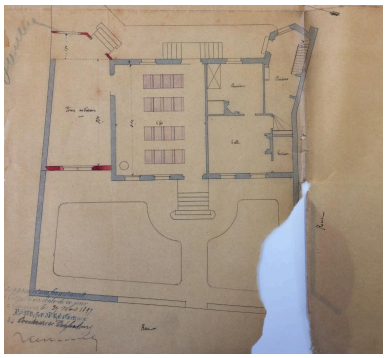

Athies (Somme). Aménagement d'une école enfantine. Plan de la maison d'école, par Darcourt architecte, 1893 (AD Somme ; 99O 427).
Phot. Isabelle Barbedor
IVR32_20188005096NUCA



Athies (Somme). Reconstruction de l'école maternelle. Elévation antérieure par E. Chaine architecte, 1929 (AD Somme ; 99O 427).
Phot. Isabelle Barbedor
IVR32_20188005097NUCA



Athies (Somme). Reconstruction de l'école maternelle. Plan du rez-de-chaussée, par E. Chaine architecte, 1929 (AD Somme ; 99O 427).
Phot. Isabelle Barbedor
IVR32_20188005098NUCA

Vue de situation depuis la rue (vue sud-est).
Phot. Marie-Laure Monnehay-Vulliet
IVR32_20188000332NUC2A

Vue de situation depuis la rue (vue nord-est).
Phot. Marie-Laure Monnehay-Vulliet
IVR32_20188000333NUC2A

Dossiers liés

Dossiers de synthèse :
Les équipements publics de la reconstruction après la première guerre mondiale (IA99000029)
Oeuvre(s) contenue(s) :
Oeuvre(s) en rapport :
Le bourg d'Athies (IA80007382) Hauts-de-France, Somme, Athies

Auteur(s) du dossier : Isabelle Barbedor, Elise Talal
Copyright(s) : (c) Région Hauts-de-France - Inventaire général

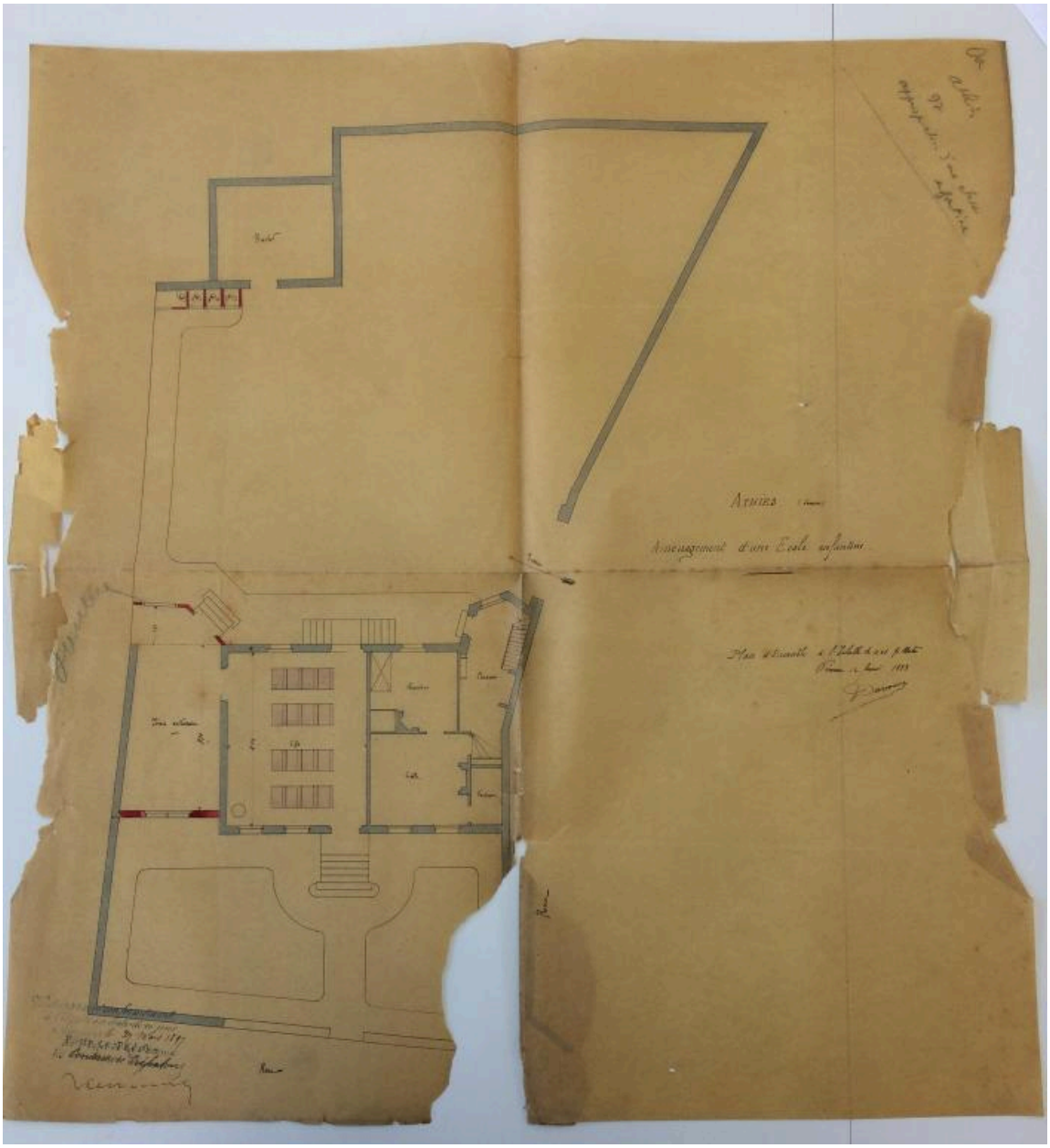

Athies (Somme). Aménagement d'une école enfantine. Plan général de la propriété, par Darcourt architecte, 1893 (AD Somme ; 99O 427).

IVR32_20188005095NUCA
Auteur de l'illustration : Isabelle Barbedor
(c) Région Hauts-de-France - Inventaire général ; (c) Département de la Somme
reproduction soumise à autorisation du titulaire des droits d'exploitation

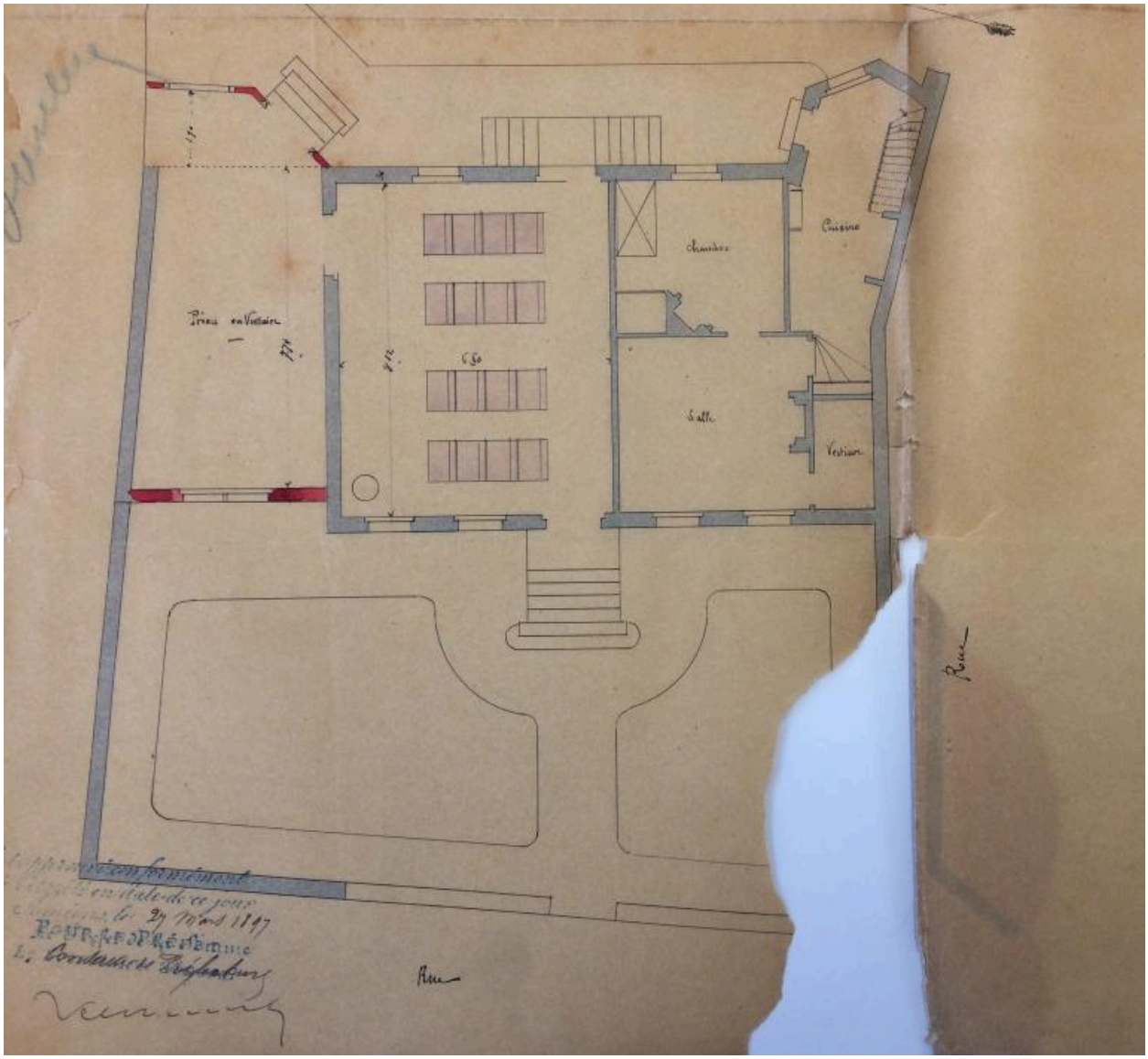

Athies (Somme). Aménagement d'une école enfantine. Plan de la maison d'école, par Darcourt architecte, 1893 (AD Somme ; 99O 427).

IVR32_20188005096NUCA
Auteur de l'illustration : Isabelle Barbedor
(c) Région Hauts-de-France - Inventaire général ; (c) Département de la Somme
reproduction soumise à autorisation du titulaire des droits d'exploitation



Athies (Somme). Reconstruction de l'école maternelle. Elévation antérieure par E. Chaine architecte, 1929 (AD Somme ; 99O 427).

IVR32_20188005097NUCA
Auteur de l'illustration : Isabelle Barbedor
(c) Région Hauts-de-France - Inventaire général ; (c) Département de la Somme
reproduction soumise à autorisation du titulaire des droits d'exploitation



Athies (Somme). Reconstruction de l'école maternelle. Plan du rez-de-chaussée, par E. Chaine architecte, 1929 (AD Somme ; 99O 427).

IVR32_20188005098NUCA
Auteur de l'illustration : Isabelle Barbedor
(c) Région Hauts-de-France - Inventaire général ; (c) Département de la Somme
reproduction soumise à autorisation du titulaire des droits d'exploitation

Vue de situation depuis la rue (vue sud-est).

IVR32_20188000332NUC2A
Auteur de l'illustration : Marie-Laure Monnehay-Vulliet
(c) Région Hauts-de-France - Inventaire général
reproduction soumise à autorisation du titulaire des droits d'exploitation

Vue de situation depuis la rue (vue nord-est).

IVR32_20188000333NUC2A
Auteur de l'illustration : Marie-Laure Monnehay-Vulliet
(c) Région Hauts-de-France - Inventaire général
reproduction soumise à autorisation du titulaire des droits d'exploitation