

Hauts-de-France, Somme  
Feuquières-en-Vimeu  
Les Terres à l'eau

## Le cimetière communal de Feuquières-en-Vimeu

### Références du dossier

Numéro de dossier : IA80010137  
Date de l'enquête initiale : 2012  
Date(s) de rédaction : 2012, 2015, 2017  
Cadre de l'étude : inventaire topographique Vimeu industriel  
Degré d'étude : étudié

### Désignation

Dénomination : cimetière  
Parties constituantes non étudiées : monument aux morts

### Compléments de localisation

Milieu d'implantation : bâti lâche  
Références cadastrales : 2014, Y, 096. 2013 Y 096

### Historique

Le cadastre napoléonien, dressé en 1833 et conservé aux archives départementales de la Somme, figure le cimetière autour de l'église. En 1836, suite à l'augmentation de la population, il fait l'objet d'un agrandissement au nord-ouest sur un terrain appartenant à la commune. Saturé, sa translation a lieu en 1894, au sud de la commune sur un terrain d'une contenance de huit ares acheté par la municipalité à Henriette Davergne, rentière pour la somme de 4131 francs, prêtée par le docteur Thorel, médecin du village et membre du conseil municipal.

La translation est précipitée par la saturation du cimetière qui entraîne, en 1892, selon le médecin des épidémies de l'arrondissement d'Abbeville, une endémie de diphtérie, touchant plus de 90 personnes et causant la mort de 20 enfants scolarisés dans l'école voisine. Pour enrayer le phénomène, le préfet, suivant le conseil du médecin des épidémies, ordonne la fermeture de l'école en juillet 1892. Elle ne rouvre ses portes qu'après désinfection totale des locaux à la rentrée d'octobre. Durant cette période, une salle de la mairie est transformée en hôpital temporaire. Du fait de cette endémie, on constate 86 décès dans les villages en 1892, soit environ le double des chiffres constatés les années précédentes (41 en 1889 ; 48 en 1890, 36 en 1891). Dans un premier temps favorable à la translation (achat du terrain de mademoiselle Davergne), la municipalité se ravise suite à une pétition hostile au projet signée par de nombreux habitants. En 1893, le projet est finalement réalisé après la mise en demeure du sous-préfet d'Abbeville.

En 1894, trois types de concessions sont mises en place. Les concessions perpétuelles à 30 francs le mètre, les trentenaires à 6 francs le mètre et les temporaires à 3 francs.

En 1897, l'abbé Vion, curé de la paroisse de Feuquières, fait l'achat d'une concession de six mètres et lance auprès des fidèles une souscription pour l'érection d'une croix monumentale d'une hauteur de cinq mètres dont la réalisation est confiée à l'entrepreneur Abbevillois Léon. Dans un contexte de tension électorale, le maire Davergne s'oppose au projet, qu'il juge antirépublicain.

En 1921, la municipalité vote une dépense de 8000 francs pour l'érection d'un monument aux morts dans le cimetière. Suite à des différends politiques, un second comité se constitue et érige un deuxième monument aux morts sur un terrain privé près de l'école, rue Ferdinand Buisson. En 1959, celui-ci est démonté à la condition que le monument implanté dans le cimetière trouve une place plus centrale. Pour ce faire, la municipalité acquiert, en 1964, auprès de la famille Duchesne de Lamotte une parcelle de 4, 27 ares situés au carrefour de rues Curie, Pasteur, Sarraill et Buisson, pour le somme de 2700 francs. Le déplacement a lieu en 1967.

Les tombeaux signés proviennent des entreprises de monuments funèbres Fierain à Abbeville, Carbonnier à Escarbotin et Bouchez-Béru à Arras.

Période(s) principale(s) : 4e quart 19e siècle ()

Dates : 1894 (daté par source)

Auteur(s) de l'oeuvre : entreprise de monuments funèbres Fiérain (entrepreneur, signature), entreprise de monuments funèbres Carbonnier (entrepreneur, signature), entreprise de marbrerie et de monuments funèbres Bouchez-Béru (entrepreneur, signature)

## Description

D'une surface de 8200 m<sup>2</sup>, le cimetière présente un plan orthogonal organisé autour de deux allées principales de 3 mètres de largeur, se rejoignant au centre. Les allées secondaires disposées selon un axe nord-sud, de 1 mètre de largeur. L'ensemble est ceinturé d'une haie végétale. Une entrée se trouve à chaque angle tandis que l'entrée principale, marquée par un portail métalliques, se trouve à l'ouest. On trouve encore cinq croix métalliques, dont trois dans le carré nord-est.

Dans les concessions perpétuelles, essentiellement dans le carré sud-est, les tombaux proviennent des entreprises de monuments funèbres Fiérain à Abbeville, Carbonnier à Escarbotin et Bouchez-Béru à Arras.

La sépulture d'Achille Davergne, industriel et maire de la commune au moment de la translation, se situe au centre du cimetière.

## Éléments descriptifs

### Typologies et état de conservation

Typologies : cimetière indépendant (graveyard) de plan régulier

### Dimensions

Mesures : l : 100 mètres ; la : 90 mètres

### Statut, intérêt et protection

Statut de la propriété : propriété de la commune

## Références documentaires

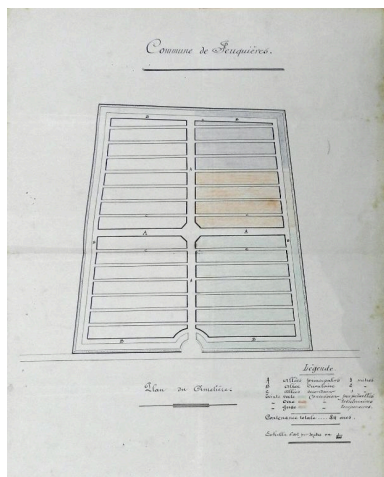
### Documents d'archive

- **99 O 1666. Feuquières-en-Vimeu. Administration communale, 1870-1939.**  
AD Somme. Série O ; 99 O 1666. **Feuquières-en-Vimeu. Administration communale, 1870-1939.**
- **3 P 308/4. Feuquières-en-Vimeu. Matrices des propriétés foncières, 1836-1911**  
AD Somme. Série P ; 3 P 308/4. **Feuquières-en-Vimeu. Matrices des propriétés foncières, 1836-1911** (folio 1 à 400).


### Documents figurés

- **Feuquières-en-Vimeu, plan cadastral : section D dite du chef-lieu**, dessin à l'encre, à l'aquarelle et au lavis, Blanchet, géomètre décembre 1833, 1ère feuille (AD Somme ; 3 P 1349/5).


## Illustrations




Plan du cimetière, 1894.  
(AD Somme ; 99 O 1666).  
Phot. Romain Grimaud  
(reproduction)  
IVR22\_20138015560NUCA




Vue générale du cimetière  
depuis le sud-ouest.  
Phot. Romain Grimaud  
IVR22\_20138015568NUCA



Vue générale du cimetière.  
Phot. Romain Grimaud  
IVR22\_20138015591NUCA



Tombeau d'Achille  
Davergne, industriel et maire.  
Phot. Romain Grimaud  
IVR22\_20138015569NUCA



Tombeau de la famille Ducorroy-  
Lion par Fierain à Abbeville.  
Phot. Romain Grimaud  
IVR22\_20138015570NUCA



Concession perpétuelle  
à l'entrée du cimetière.  
Phot. Romain Grimaud  
IVR22\_20138015571NUCA



Monument aux morts de la  
guerre 1914-1918, déplacé  
en 1967 dans la rue Pasteur.  
Phot. Romain Grimaud  
IVR22\_20138015572NUCA

## Dossiers liés

### Dossiers de synthèse :

Les cimetières du Vimeu Industriel - dossier à supprimer (IA80010173)

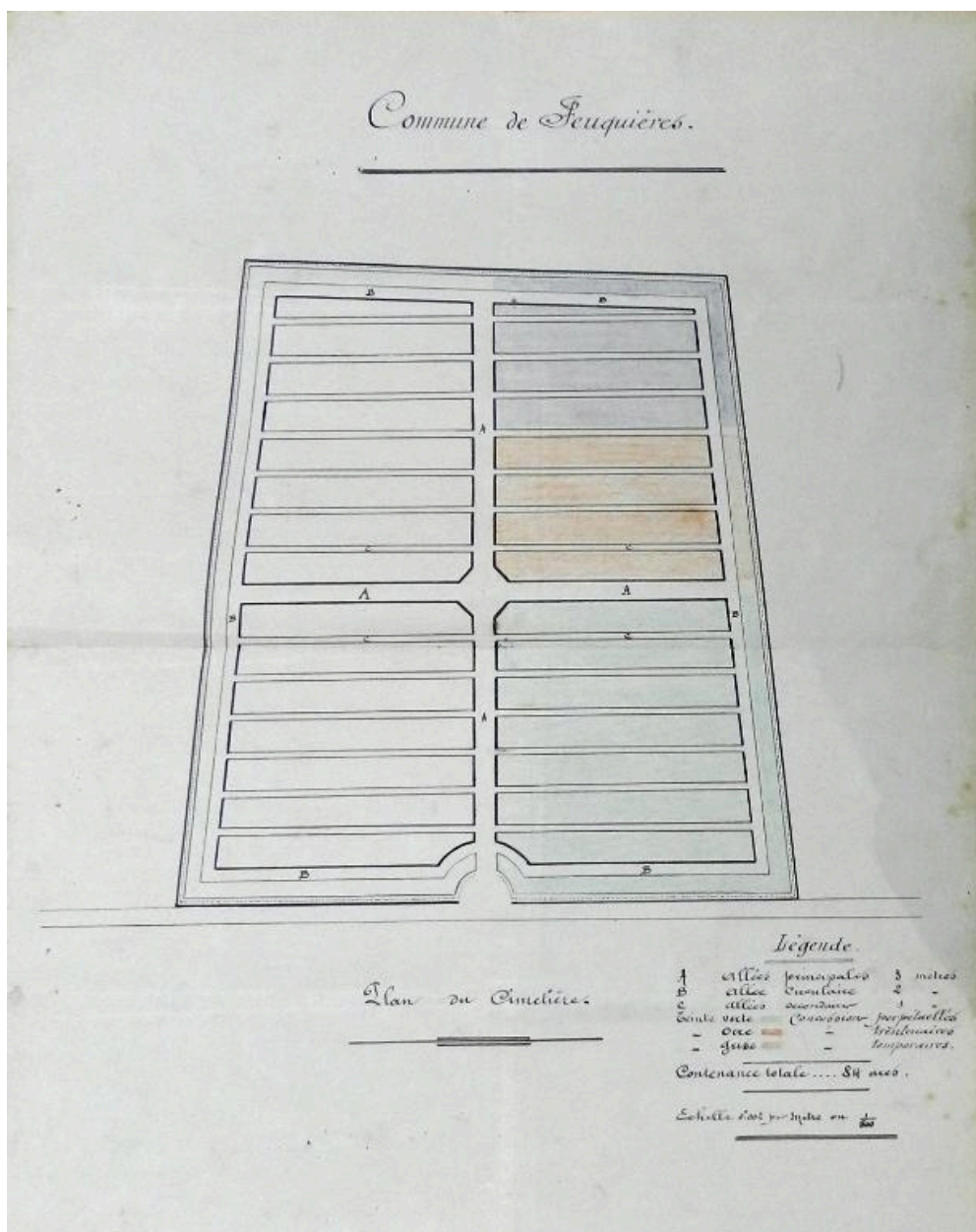
### Oeuvre(s) contenue(s) :

### Oeuvre(s) en rapport :

Le village de Feuquières-en-Vimeu (IA80010058) Hauts-de-France, Somme, Feuquières-en-Vimeu

Auteur(s) du dossier : Romain Grimaud, Frédéric-Nicolas Kocourek, Isabelle Barbedor

Copyright(s) : (c) Région Hauts-de-France - Inventaire général ; (c) Association de Préfiguration du PNR Picardie maritime ; (c) Département de la Somme



Plan du cimetière, 1894. (AD Somme ; 99 O 1666).

IVR22\_20138015560NUCA


Auteur de l'illustration : Romain Grimaud (reproduction)

(c) Région Hauts-de-France - Inventaire général ; (c) Association de Préfiguration du PNR Picardie maritime ; (c)

Département de la Somme

reproduction soumise à autorisation du titulaire des droits d'exploitation






Vue générale du cimetière depuis le sud-ouest.

IVR22\_20138015568NUCA

Auteur de l'illustration : Romain Grimaud

(c) Région Hauts-de-France - Inventaire général ; (c) Association de Préfiguration du PNR Picardie maritime ; (c) Département de la Somme

reproduction soumise à autorisation du titulaire des droits d'exploitation



Vue générale du cimetière.


IVR22\_20138015591NUCA

Auteur de l'illustration : Romain Grimaud

(c) Région Hauts-de-France - Inventaire général ; (c) Association de Préfiguration du PNR Picardie maritime ; (c)

Département de la Somme

reproduction soumise à autorisation du titulaire des droits d'exploitation



Tombeau d'Achille Davergne, industriel et maire.

IVR22\_20138015569NUCA


Auteur de l'illustration : Romain Grimaud

(c) Région Hauts-de-France - Inventaire général ; (c) Association de Préfiguration du PNR Picardie maritime ; (c)

Département de la Somme

reproduction soumise à autorisation du titulaire des droits d'exploitation





Tombeau de la famille Ducorroy-Lion par Fiérain à Abbeville.

IVR22\_20138015570NUCA

Auteur de l'illustration : Romain Grimaud

(c) Région Hauts-de-France - Inventaire général ; (c) Association de Préfiguration du PNR Picardie maritime ; (c) Département de la Somme  
reproduction soumise à autorisation du titulaire des droits d'exploitation



Concession perpétuelle à l'entrée du cimetière.

IVR22\_20138015571NUCA

Auteur de l'illustration : Romain Grimaud

(c) Région Hauts-de-France - Inventaire général ; (c) Association de Préfiguration du PNR Picardie maritime ; (c)

Département de la Somme

reproduction soumise à autorisation du titulaire des droits d'exploitation





Monument aux morts de la guerre 1914-1918, déplacé en 1967 dans la rue Pasteur.

IVR22\_20138015572NUCA

Auteur de l'illustration : Romain Grimaud

(c) Région Hauts-de-France - Inventaire général ; (c) Association de Préfiguration du PNR Picardie maritime ; (c) Département de la Somme  
reproduction soumise à autorisation du titulaire des droits d'exploitation