

Hauts-de-France, Aisne
Landouzy-la-Ville
la Place

Halle de Landouzy-la-Ville (détruite)

Références du dossier

Numéro de dossier : IA02000568
Date de l'enquête initiale : 1998
Date(s) de rédaction : 1998
Cadre de l'étude : inventaire topographique canton d'Aubenton
Degré d'étude : étudié

Désignation

Dénomination : halle
Parties constituantes non étudiées : mairie, gendarmerie

Compléments de localisation

Milieu d'implantation : en village
Références cadastrales : 1991. AB non cadastré ; domaine, public

Historique

Dès la fondation de Landouzy-la-Ville en 1168, il est fait mention dans les textes et sources historiques d'une halle servant à abriter les marchés et les réunions des habitants, cumulant ainsi des fonctions commerciales et édilitaires, tout comme la halle d'Aubenton. En 1526 la halle est reconstruite après sa destruction par les Espagnols, déjà en 1521 elle avait été endommagée par les troupes de Charles Quint, alors que les sources précisent qu'elle venait juste d'être reconstruite. A la suite de l'incendie et de la destruction de Landouzy-la-Ville en 1591, la halle est de nouveau rebâtie en 1600, date traditionnellement retenue par l'historiographie locale. Aucun document figuré ou plan au sol ne permet d'en restituer les élévations exactes, mais elle devait être très semblable à celle qui lui succède à l'extrême fin du 18^e siècle ou à celle qui est encore en place à Plomion. La halle est reconstruite en 1791-92. Située à peu-près à l'emplacement de la vaste place devant la mairie actuelle, cette halle devient au long du 19^e siècle un élément architectural caractéristique et symbolique de Landouzy-la-Ville et est maintes fois reproduite en carte postale dès le 4^e quart du 19^e siècle. La halle sert à la fois de maison commune, de caserne pour la gendarmerie nationale, de magasin de stockage des armes, d'abri pour les marchés et foires et enfin de lieu de rassemblement pour la population de Landouzy. La mairie et la gendarmerie sont logées au rez-de-chaussée et dans l'étage de comble, les nombreuses mentions dans les délibérations municipales permettent de préciser ces différentes affectations. En 1830, la présence depuis une quinzaine d'années d'une brigade de gendarmes entraîne des problèmes de place et l'impossibilité de tenir des assemblés. L'appellation de caserne, liée au logement des gendarmes, est toujours en activité en 1863, date à laquelle le départ de ceux-ci permet le réemploi de leur local pour y loger les marchands forains. L'exiguïté de la halle amène la commune à acquérir en 1864-65 l'actuel bâtiment de la mairie. La halle est alors totalement dévolue aux activités commerciales et festives. L'ampleur des restaurations à entreprendre après la 1^{ère} Guerre mondiale semblent avoir conduit la municipalité à décider sa démolition. En 1921, la commune procède à la mise en vente de la halle pour démontage, effectué en 1922-23. Une partie de l'ossature en pan de bois et de la charpente a été transportée pour moitié dans une étable d'une ferme de Landouzy-la-Ville.

Période(s) principale(s) : 12^e siècle, 1^{ère} moitié 16^e siècle, 1^{er} quart 17^e siècle, 4^e quart 18^e siècle
Dates : 1792 (daté par source, daté par travaux historiques)

Description

Les cartes postales de la fin du 19^e siècle et du 1^{er} quart du 20^e siècle permettent de restituer l'aspect de cette halle. En pan de bois et torchis pourvu d'un enduit, et d'un essentage de planches, sur un solin en moellon calcaire, elle se composait

d'un espace couvert et de plusieurs pièces au rez-de-chaussée servant de lieu de réunion et de logement. L'étage de comble, abritant des salles de réunion comportant des lucarnes à croupe débordante et un essentage d'ardoise sur la demi-croupe, était couvert d'une demi-croupe en ardoise.

Eléments descriptifs

Matériau(x) du gros-oeuvre, mise en oeuvre et revêtement : torchis ; enduit ; essentage d'ardoise ; essentage de planches ; pan de bois

Matériau(x) de couverture : ardoise

Étage(s) ou vaisseau(x) : en rez-de-chaussée, étage de comble

Type(s) de couverture : demi-croupe

Typologies et état de conservation

État de conservation : détruit

Statut, intérêt et protection

Intérêt de l'œuvre : à signaler

Annexe 1

Références documentaires

Documents d'archives

AD Aisne. Archives communales de Landouzy-la-Ville : D1. Délibérations du conseil municipal (1827-1839).

AD Aisne. Archives communales de Landouzy-la-Ville : D2. Délibérations du conseil municipal (1839-1859).

AD Aisne. Archives communales de Landouzy-la-Ville : D3. Délibérations du conseil municipal (1859-1879).

AD Aisne. Série R ; 10 R 41. Dommages de guerre 1914-1918. Landouzy-la-Ville.

AD Aisne. Fonds Piette. Landouzy-la-ville.

Fonds documentaires privés constitués par un érudit de Landouzy-la-Ville, Mr Michel Villain : monographie sur la halle.

Bibliographie

BERCET, Edouard. **Notices sur les communes du canton d'Aubenton**, s. 1., 1888 (AD Aisne ; 8 1590).

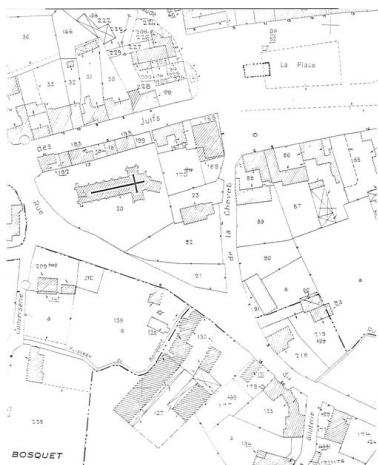
FAUCHART G. *Notes historiques sur le canton d'Aubenton*.

MENNESSON, Eugène. « Fondation de Landouzy-la-Ville-Charte de 1168 », **La Thiérache, Bulletin de la Société archéologique de Vervins**, t XVII, 1896, p 161-171.

MENNESSON, Eugène. « Charte de Landouzy-la-Ville », **La Thiérache, Bulletin de la Société archéologique de Vervins**, t XIV, 1891, p 102-125.

MELLEVILLE, Maximilien. *Dictionnaire historique du département de l'Aisne*, Laon-Paris, 1865, 2 vol. (rééd. Bruxelles : Culture et Civilisation, 1979).


Illustrations



Plan de situation. Extrait du plan cadastral de 1991, section AB.



Vue depuis le sud-est de la halle démontée en 1923. (AP).
Phot. Laurent Jumel (reproduction)
IVR22_19970201306ZB



Vue ancienne depuis le sud-ouest (coll.part).
Phot. Pierre-Yves Brest (reproduction)
IVR22_19980202451ZB

Phot. Marie-Laure Monnehay-
Vulliet (reproduction)
IVR22_20080290084NUCA

Dossiers liés

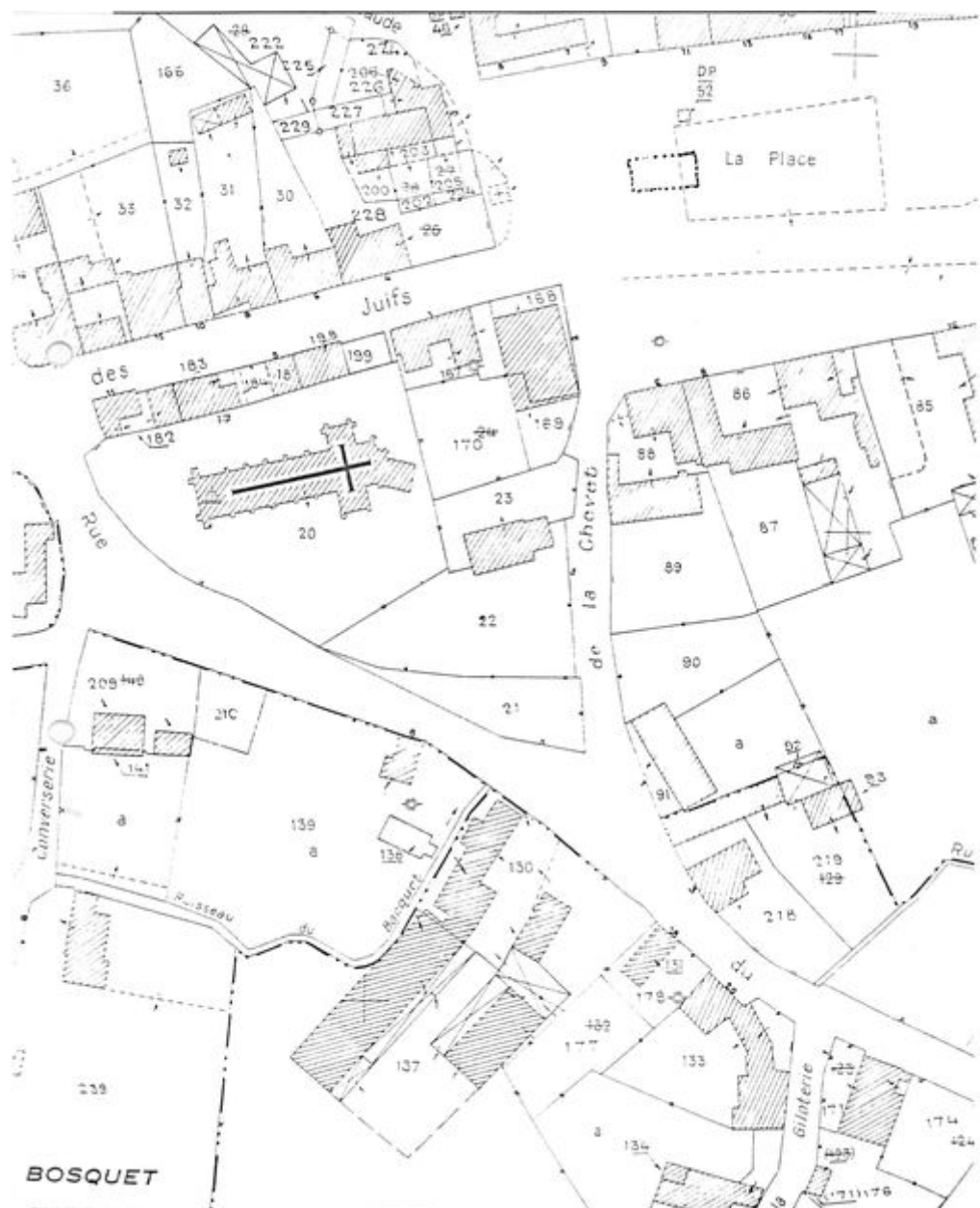
Oeuvre(s) contenue(s) :

Oeuvre(s) en rapport :

La ville de Landouzy-la-Ville (IA02000763) Hauts-de-France, Aisne, Landouzy-la-Ville

Auteur(s) du dossier : Xavier-Philippe Guiochon, Bernadette Demetz

Copyright(s) : (c) Région Hauts-de-France - Inventaire général



Plan de situation. Extrait du plan cadastral de 1991, section AB.

IVR22_20080290084NUCA

Auteur de l'illustration : Marie-Laure Monnehay-Vulliet (reproduction)

Technique de relevé : reprise de fond ;

(c) Région Hauts-de-France - Inventaire général

reproduction soumise à autorisation du titulaire des droits d'exploitation



Vue depuis le sud-est de la halle démontée en 1923. (AP).

IVR22_19970201306ZB

Auteur de l'illustration : Laurent Jumel (reproduction)

(c) Ministère de la culture - Inventaire général ; (c) Département de l'Aisne ; (c) AGIR-Pic
reproduction soumise à autorisation du titulaire des droits d'exploitation



Vue ancienne depuis le sud-ouest (coll.part).

IVR22_19980202451ZB

Auteur de l'illustration : Pierre-Yves Brest (reproduction)

(c) Ministère de la culture - Inventaire général ; (c) Département de l'Aisne ; (c) AGIR-Pic
reproduction soumise à autorisation du titulaire des droits d'exploitation