

Hauts-de-France, Somme  
Chépy  
le Moulin de Chépy

## Le cimetière communal de Chépy

### Références du dossier

Numéro de dossier : IA80010197  
Date de l'enquête initiale : 2013  
Date(s) de rédaction : 2013, 2015  
Cadre de l'étude : inventaire topographique Vimeu industriel  
Degré d'étude : étudié

### Désignation

Dénomination : cimetière  
Parties constituantes non étudiées : tombeau

### Compléments de localisation

Milieu d'implantation : en village  
Références cadastrales : 2014, AB, 25 ; 32

### Historique

Les comptes-rendus de conseils municipaux signalent que l'actuel cimetière de Valines a été mis en service en 1952 pour remplacer l'ancien cimetière, situé autour de l'église.

Période(s) principale(s) : 3e quart 20e siècle  
Dates : 1952 (daté par source)

### Description

D'une surface de 8000 m<sup>2</sup> le cimetière de Valines est situé au lieu-dit le Moulin de Chépy, à environ 500 mètre au nord par rapport au centre du village. Il est clos d'un mur en béton (sur rue) et de végétaux (murs latéraux). Il s'ouvre par un portail en fer forgé encadré de pilastres en briques.

Le cimetière est desservi par une allée principale en diagonale par rapport à la rue. Les sépultures sont disposées selon un axe perpendiculaire ou parallèles à la rue. Les plus anciens tombeaux sont situés l'est de l'entrée principale et datent du dernier quart du 19e siècle. Les sépultures plus récentes sont établies au sein des plaines ouest et des deux plaines situées au nord.

### Éléments descriptifs

Matériau(x) du gros-oeuvre, mise en oeuvre et revêtement : béton enduit ; brique

### Typologies et état de conservation

Typologies : cimetière indépendant (graveyard) de plan régulier

### Statut, intérêt et protection

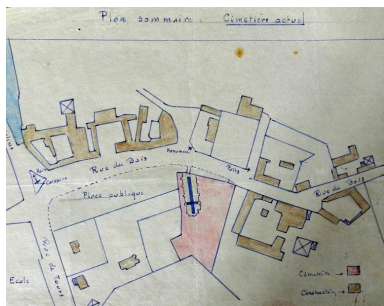
Statut de la propriété : propriété de la commune

## Références documentaires

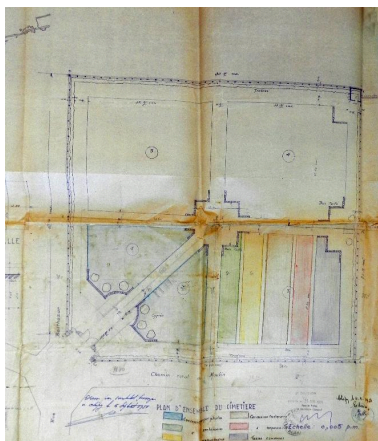
### Documents d'archive

- **AC Chépy : 2M5. Cimetière, travaux de translation : mémoire, quittance, adjudication, plan, devis, 1945-1951**  
**Archives communales de Chépy. Série M ; sous-série 2M : 2M5. Cimetière, travaux de translation : mémoire, quittance, adjudication, plan, devis, 1945-1951**

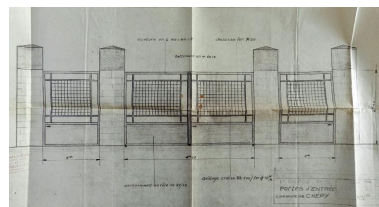
### Illustrations



Plan de situation du cimetière avant sa translation (AC Chépy ; 2M5).  
Phot. Romain Grimaud  
(reproduction)  
IVR22\_20138015857NUCA



Plan du cimetière, dressé lors de sa translation en 1951 (AC Chépy ; 2M5).  
Phot. Romain Grimaud  
(reproduction)  
IVR22\_20138015856NUCA



Plan du portail du cimetière par l'architecte Bailleul, 1951 (AC Chépy ; 2M5).  
Phot. Romain Grimaud  
(reproduction)  
IVR22\_20138015855NUCA



Vue générale.  
Phot. Thierry Lefébure  
IVR22\_20138000254NUC2AQ



Le portail d'entrée du cimetière depuis la rue d'Acheux.  
Phot. Thierry Lefébure  
IVR22\_20138000253NUC2A



Croix de cimetière.  
Phot. Thierry Lefébure  
IVR22\_20138000255NUC2A

## Dossiers liés

### Dossiers de synthèse :

Les cimetières du Vimeu Industriel - dossier à supprimer (IA80010173)

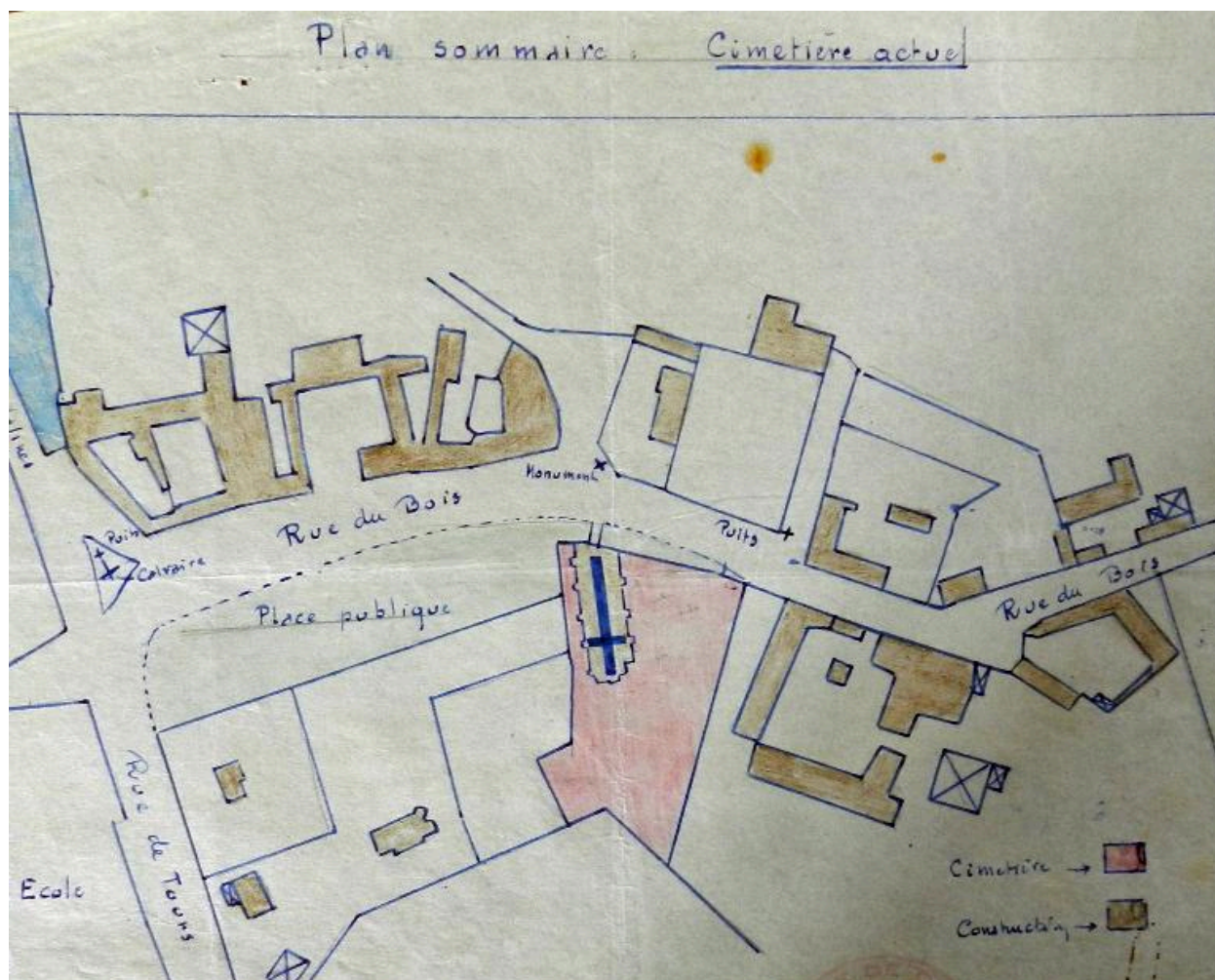
### Oeuvre(s) contenue(s) :

### Oeuvre(s) en rapport :

Le village de Chépy (IA80010064) Hauts-de-France, Somme, Chépy

Auteur(s) du dossier : Romain Grimaud, Frédéric-Nicolas Kocourek

Copyright(s) : (c) Région Hauts-de-France - Inventaire général ; (c) Association de Préfiguration du PNR Picardie maritime



Plan de situation du cimetière avant sa translation (AC Chépy ; 2M5).

Référence du document reproduit :

- **AC Chépy : 2M5. Cimetière, travaux de translation : mémoire, quittance, adjudication, plan, devis, 1945-1951**  
**Archives communales de Chépy. Série M ; sous-série 2M : 2M5. Cimetière, travaux de translation : mémoire, quittance, adjudication, plan, devis, 1945-1951**

IVR22\_20138015857NUCA

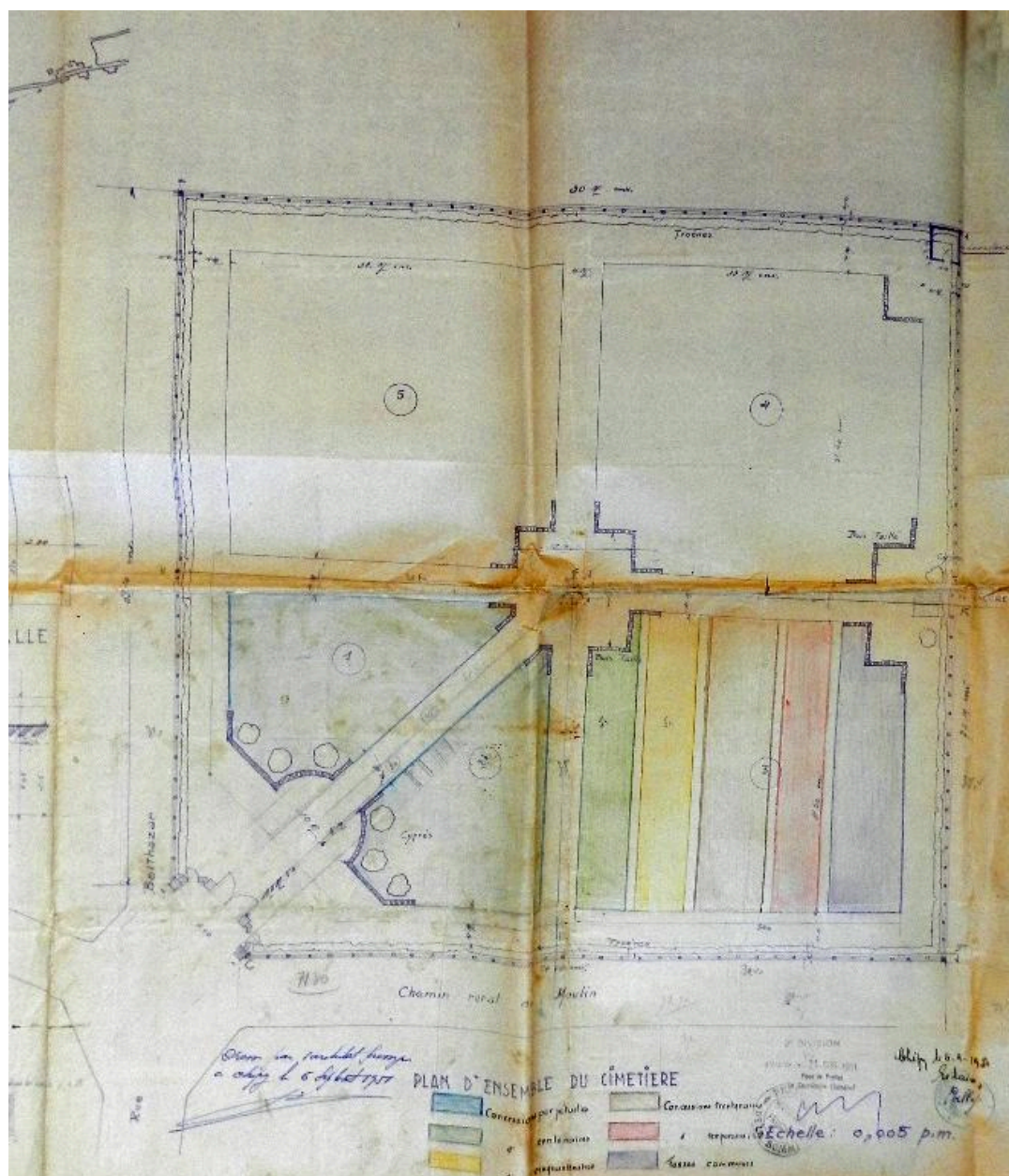
Auteur de l'illustration : Romain Grimaud (reproduction)

(c) Région Hauts-de-France - Inventaire général ; (c) Association de Préfiguration du PNR Picardie maritime ; (c)

Département de la Somme

reproduction soumise à autorisation du titulaire des droits d'exploitation





Plan du cimetière, dressé lors de sa translation en 1951 (AC Chépy ; 2M5).

Référence du document reproduit :

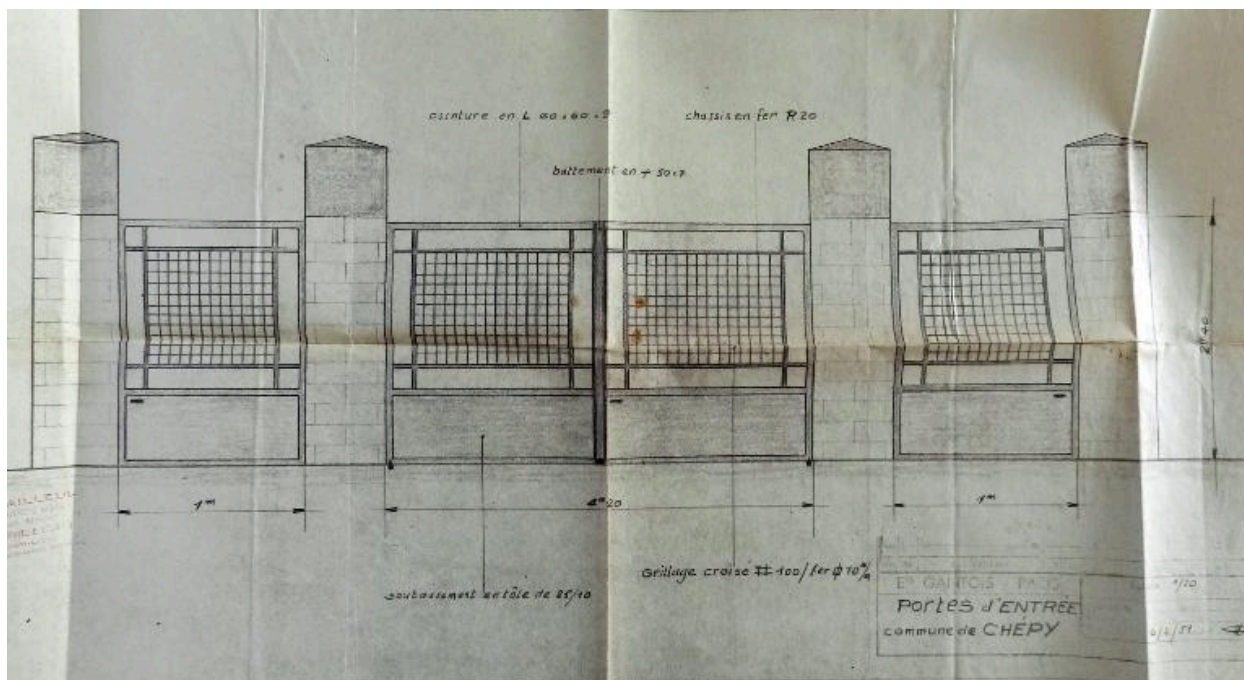
- **AC Chépy : 2M5. Cimetière, travaux de translation : mémoire, quittance, adjudication, plan, devis, 1945-1951**  
**Archives communales de Chépy. Série M ; sous-série 2M : 2M5. Cimetière, travaux de translation : mémoire, quittance, adjudication, plan, devis, 1945-1951**

IVR22\_20138015856NUCA

Auteur de l'illustration : Romain Grimaud (reproduction)

(c) Région Hauts-de-France - Inventaire général ; (c) Association de Préfiguration du PNR Picardie maritime ; (c) Département de la Somme

reproduction soumise à autorisation du titulaire des droits d'exploitation



Plan du portail du cimetière par l'architecte Bailleul, 1951 (AC Chépy ; 2M5).

Référence du document reproduit :

- **AC Chépy : 2M5. Cimetière, travaux de translation : mémoire, quittance, adjudication, plan, devis, 1945-1951**  
**Archives communales de Chépy. Série M ; sous-série 2M : 2M5. Cimetière, travaux de translation : mémoire, quittance, adjudication, plan, devis, 1945-1951**

IVR22\_20138015855NUCA

Auteur de l'illustration : Romain Grimaud (reproduction)

(c) Région Hauts-de-France - Inventaire général ; (c) Association de Préfiguration du PNR Picardie maritime ; (c)

Département de la Somme

reproduction soumise à autorisation du titulaire des droits d'exploitation



Vue générale.

IVR22\_20138000254NUC2AQ

Auteur de l'illustration : Thierry Lefébure

(c) Région Hauts-de-France - Inventaire général ; (c) Département de la Somme ; (c) Association de Préfiguration du PNR Picardie maritime  
reproduction soumise à autorisation du titulaire des droits d'exploitation





Le portail d'entrée du cimetière depuis la rue d'Acheux.

IVR22\_20138000253NUC2A

Auteur de l'illustration : Thierry Lefébure

(c) Région Hauts-de-France - Inventaire général ; (c) Département de la Somme ; (c) Association de Préfiguration du PNR Picardie maritime

reproduction soumise à autorisation du titulaire des droits d'exploitation



Croix de cimetière.

IVR22\_20138000255NUC2A

Auteur de l'illustration : Thierry Lefébure

(c) Région Hauts-de-France - Inventaire général ; (c) Département de la Somme ; (c) Association de Préfiguration du PNR Picardie maritime

reproduction soumise à autorisation du titulaire des droits d'exploitation