Hauts-de-France, Oise
Noyon
70 rue du Coizel

Moulin à tan et scierie du Coizel (détruits)

Références du dossier

Numéro de dossier : IA00049504
Date de l'enquête initiale : 1986
Date(s) de rédaction : 2009
Cadre de l'étude : inventaire topographique canton de Noyon, patrimoine industriel arrondissement de Compiègne
Degré d'étude : étudié

Désignation

Dénomination : moulin à tan, scierie
Appellation : du Coizel
Parties constituantes non étudiées : bassin de retenue, four à pain, fournil, grange

Compléments de localisation

Milieu d'implantation : en ville
Réseau hydrographique : ru de la Goele
Références cadastrales : 1831, C2, 1899 ; 1982, AT, 342

Historique

Les bâtiments de ce moulin, d'abord destinés à la mouture de blé sont construits au début du 19e siècle, sur le site d'un précédent mentionné en 1195. En 1830, il est transformé en moulin à tan et scierie. En 1851, il appartient à Victor Descamps. L'activité de l'usine cesse avant 1914, et les bâtiments composant ce moulin sont détruits au cours des bombardements de la Première Guerre mondiale, en 1918.

Période(s) principale(s) : 1er quart 19e siècle

Description

Moulin hydraulique construit en pierre de taille de moyen appareil, composé d'un étage carré et d'un étage de comble. Le matériau utilisé pour la couverture est inconnu. Il associait dans le même volume l'atelier de production et le corps de logis. La toiture était à longs pans et pignons couverts.

Eléments descriptifs

Matériau(x) du gros-oeuvre, mise en oeuvre et revêtement : calcaire ; pierre de taille ; moyen appareil
Étage(s) ou vaisseau(x) : 1 étage carré, étage de comble
Type(s) de couverture : toit à longs pans ; pignon couvert
Énergies : énergie hydraulique ; produite sur place

Typologies et état de conservation

État de conservation : détruit

Illustrations

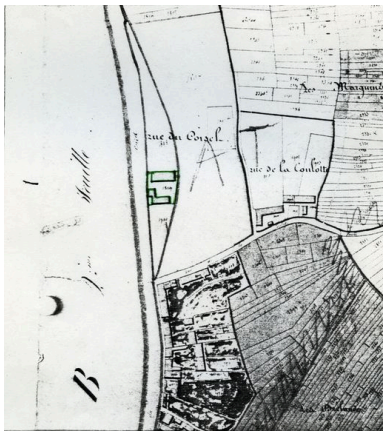

Plan de situation. Extrait du plan cadastral de 1831, section C2 1899. Repro. Marie-Laure Monnehay-Vulliet, Autr. Michel Hérold IVR22_20096000525NUC2A

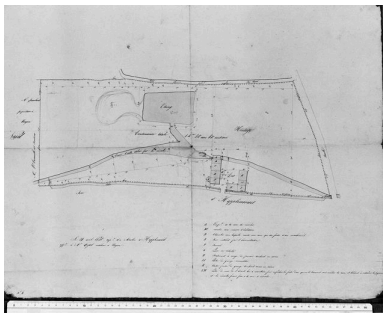

Plan, 1850 (AD Oise ; fonds Silvert, 4710 176). Phot. Jean-Michel Périn IVR22_19836000206XB

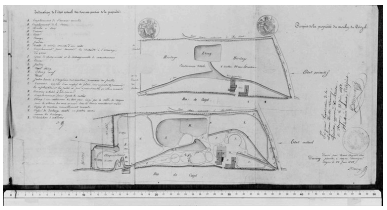

Plan, par Derivry, 1852 (AD Oise ; fonds Silvert, PV 429). Phot. Jean-Michel Périn IVR22_19836000197XB

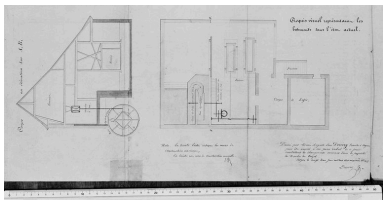

Plan et coupe, par Derivry, 1852 (AD Oise ; fonds Silvert, PV 429). Phot. Jean-Michel Périn IVR22_19836000195XB

Dossiers liés

Dossiers de synthèse :
Le canton de Noyon : le territoire de la commune de Noyon (IA60000339) Hauts-de-France, Oise, Noyon
Le patrimoine industriel de l'arrondissement de Compiègne - dossier de présentation (IA60001168)
Oeuvre(s) contenue(s) :

Auteur(s) du dossier : Bertrand Fournier, Michel Hérold, Alain Nafilyan
Copyright(s) : (c) Région Hauts-de-France - Inventaire général ; (c) AGIR-Pic

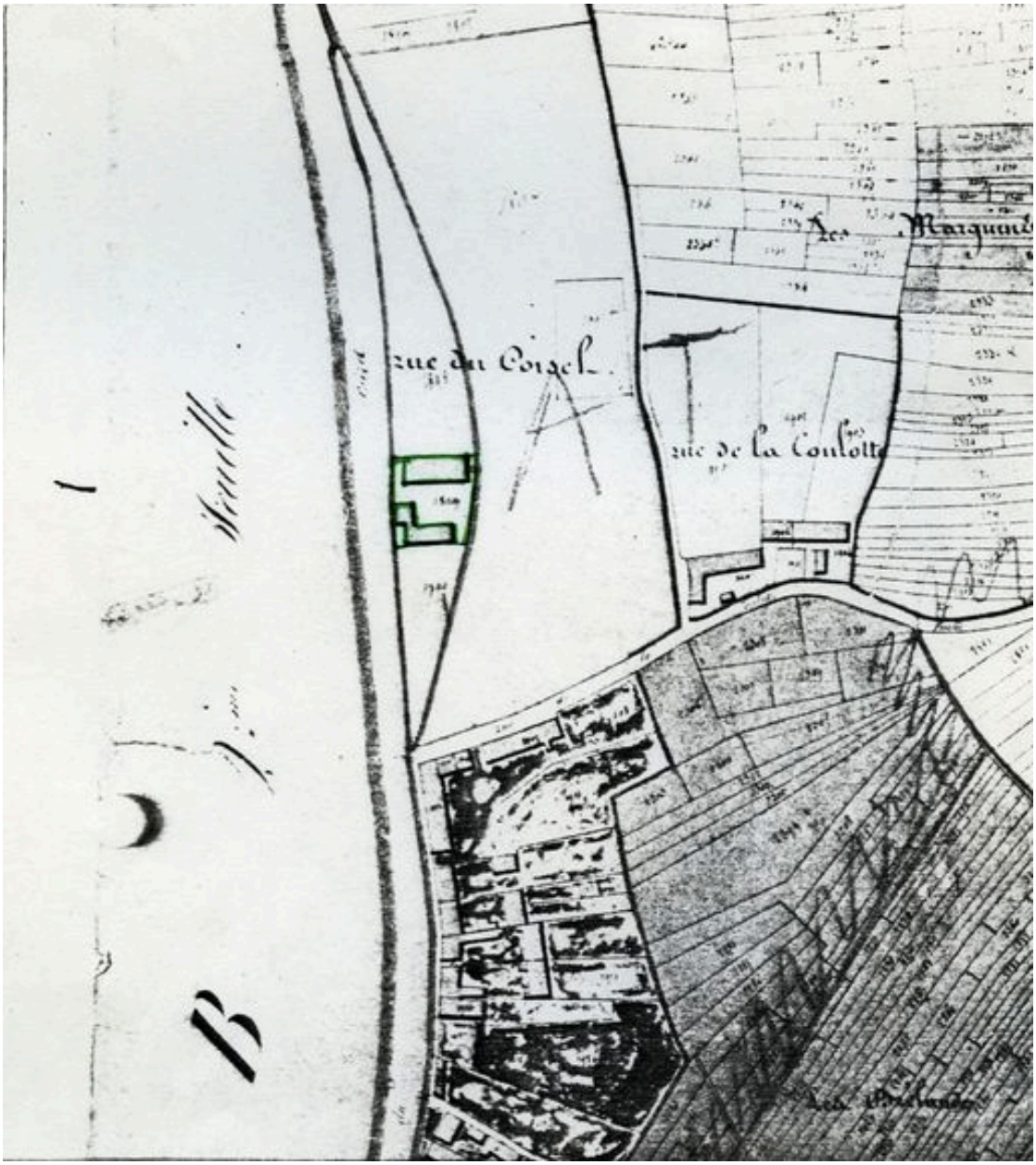

Plan de situation. Extrait du plan cadastral de 1831, section C2 1899.

IVR22_20096000525NUC2A
Auteur de l'illustration (reproduction) : Marie-Laure Monnehay-Vulliet
Auteur du document reproduit : Michel Hérold
Technique de relevé : reprise de fond ;
(c) Région Hauts-de-France - Inventaire général
reproduction soumise à autorisation du titulaire des droits d'exploitation

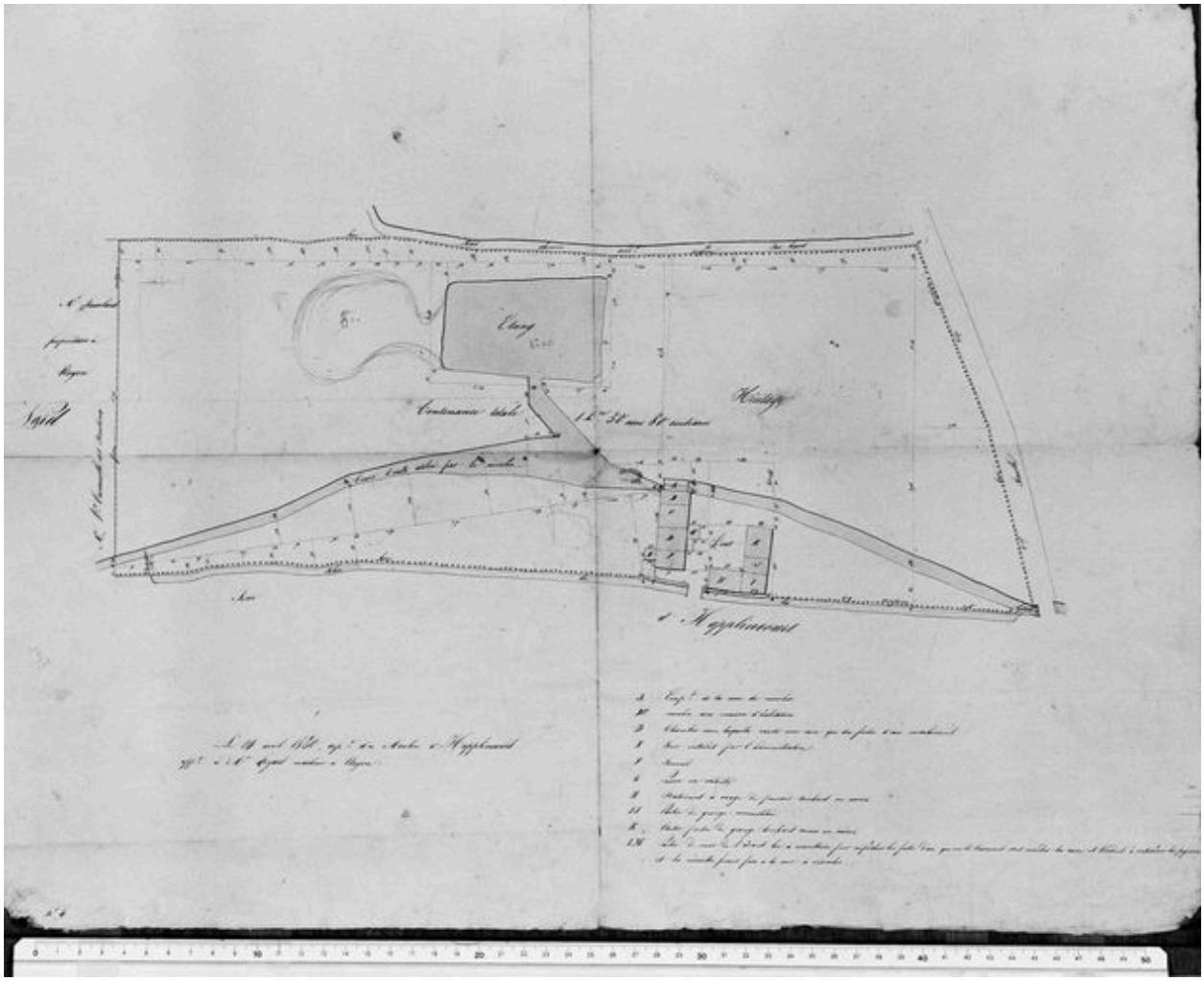

Plan, 1850 (AD Oise ; fonds Silvert, 4710 176).

IVR22_19836000206XB
Auteur de l'illustration : Jean-Michel Périn
(c) Région Hauts-de-France - Inventaire général
reproduction soumise à autorisation du titulaire des droits d'exploitation

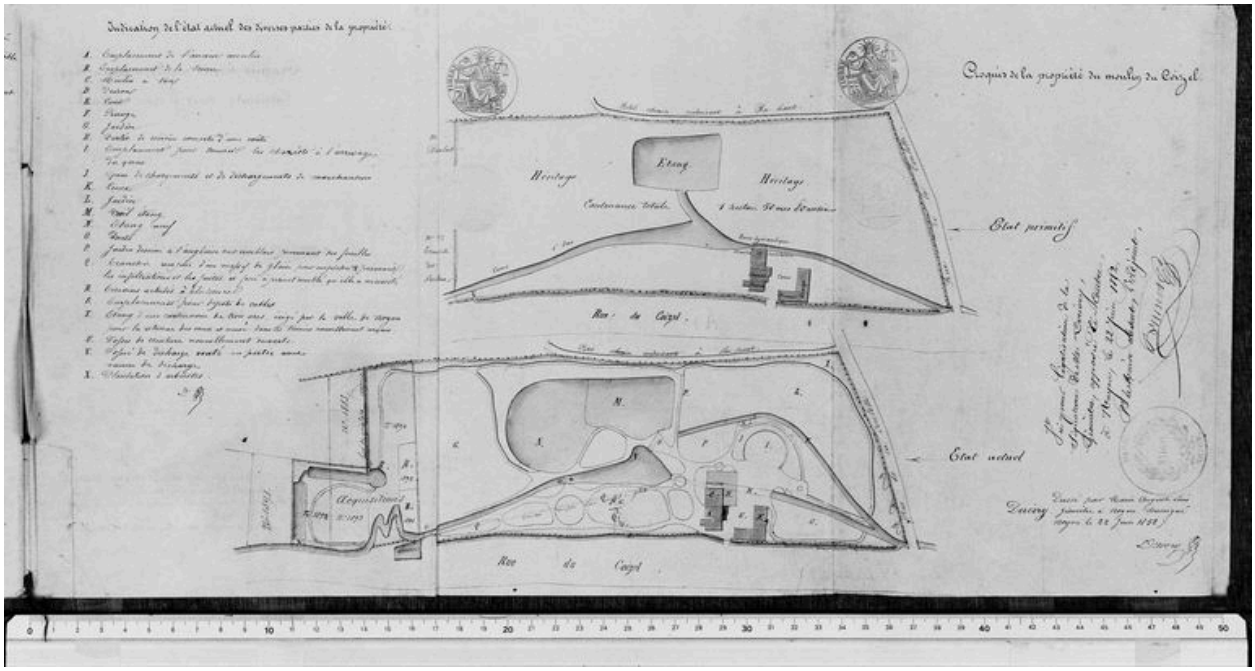

Plan, par Derivry, 1852 (AD Oise ; fonds Silvert, PV 429).

IVR22_19836000197XB
Auteur de l'illustration : Jean-Michel Périn
(c) Région Hauts-de-France - Inventaire général
reproduction soumise à autorisation du titulaire des droits d'exploitation

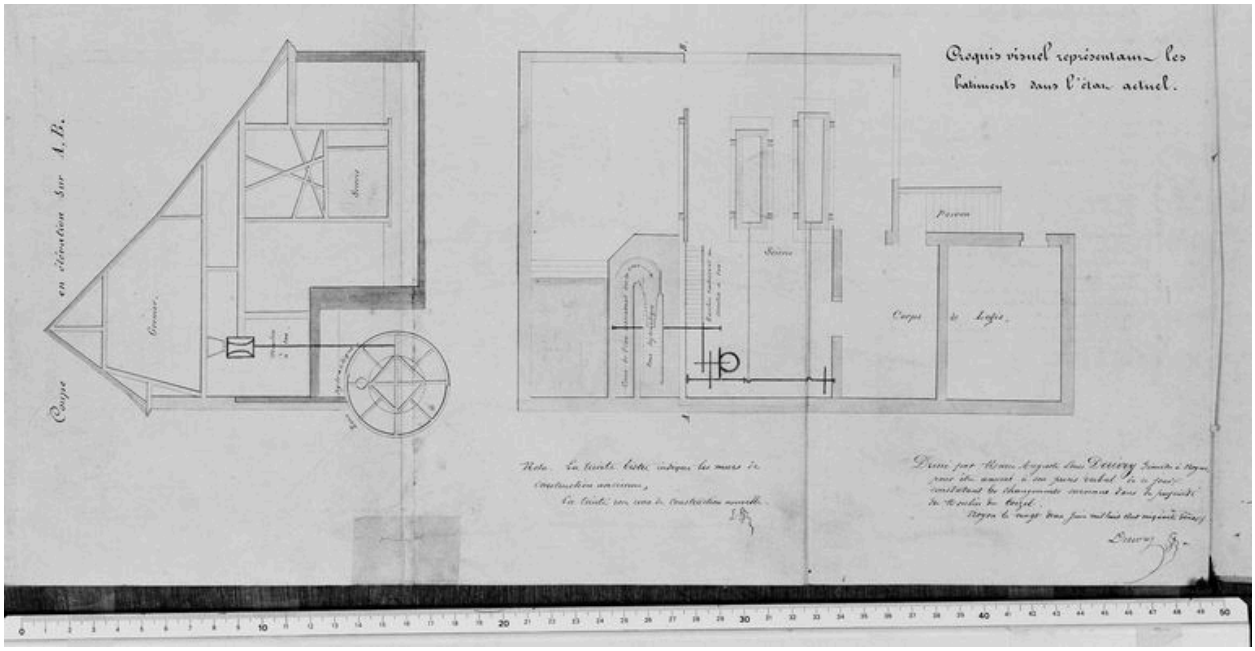

Plan et coupe, par Derivry, 1852 (AD Oise ; fonds Silvert, PV 429).

IVR22_19836000195XB
Auteur de l'illustration : Jean-Michel Périn
(c) Région Hauts-de-France - Inventaire général
reproduction soumise à autorisation du titulaire des droits d'exploitation