Hauts-de-France, Somme
Fransu
4 rue, dite Grande-Rue

Ancien logement d'instituteur

Références du dossier

Numéro de dossier : IA80009835
Date de l'enquête initiale : 2010
Date(s) de rédaction : 2010
Cadre de l'étude : inventaire topographique Val-de-Nièvre
Degré d'étude : étudié

Désignation

Dénomination : maison
Parties constituantes non étudiées : jardin, bûcher, latrine

Compléments de localisation

Milieu d'implantation : en village
Références cadastrales : 1983, D, 186

Historique

Le logement de l'instituteur, au premier étage du bâtiment d'école, s'avérant trop exigu et peu pratique au début du 20e siècle, il est envisagé d'en construire un autre.
Un devis estimatif de construction d'une maison est dressé le 30 novembre 1902 et comprend un projet de Gasquet, agent voyer de l'arrondissement d'Abbeville, avec plans, coupes et élévations (fig. 1 à 3). Le procès-verbal d'adjudication des travaux du 25 juin 1905, approuvé le 26 juillet 1905, attribue la construction de ce logement à Jules Daullé, entrepreneur à Domart-en-Ponthieu. Le terrain choisi face au château (A 551 et 552), comprenant un verger et un bâtiment, est acquis auprès de monsieur et madame Armand Douville de Franssu par acte en date du 28 septembre 1905 (matrice des propriétés bâties). Le procès-verbal de réception est daté du 16 novembre 1907. La réalisation est en tous points conforme au projet de l'agent-voyer, à l'exception du petit bâtiment du bûcher et des toilettes, construit au fond et non en bordure du jardin. Après la fermeture de l'école en 2008, le logement demeuré propriété de la commune, a été mis en location.

Période(s) principale(s) : 1er quart 20e siècle
Dates : 1902 (daté par source)
Auteur(s) de l'oeuvre : Gasquet (agent voyer, attribution par source), Jules Daullé (entrepreneur, attribution par source)

Description

La maison, située en retrait par rapport à la rue, est construite à l'alignement des bâtiments de la ferme qui ferment la cour de l'ancienne école. La façade en brique, à trois travées symétriques, est soulignée d'un bandeau et d'une corniche à modillons. L'entourage saillant des baies est légèrement cintré et surmonté d'une agrafe. Le logis est complété par un jardin à l'arrière, au fond duquel un petit bâtiment en brique abritait un bûcher et des toilettes.

Eléments descriptifs

Matériau(x) du gros-oeuvre, mise en oeuvre et revêtement : brique
Matériau(x) de couverture : ardoise
Plan : plan rectangulaire régulier
Étage(s) ou vaisseau(x) : sous-sol, en rez-de-chaussée, étage de comble, comble à surcroît
Élévations extérieures : élévation ordonnancée

Type(s) de couverture : toit à longs pans ; croupe

Statut, intérêt et protection

Statut de la propriété : propriété de la commune

Références documentaires

Documents d'archive

- AD Somme. Série P ; 3 P 348/7. Fransu. Matrice des propriétés bâties, 1882.

Documents figurés

- **Plan du logement de l'instituteur**, dessin à l'encre, à l'aquarelle et au lavis sur calque par Gasquet, agent-voyer de l'arrondissement d'Abbeville, 9 mai 1905 (AD Somme ; 99 O 1824).

Illustrations

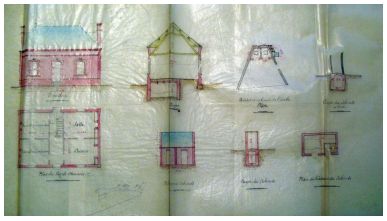

Plans, élévations et coupe par Gasquet, 1905 (AD Somme ; 99 O 1824).
Phot. Frédéric Fournis (reproduction)
IVR22_20088015209NUCA

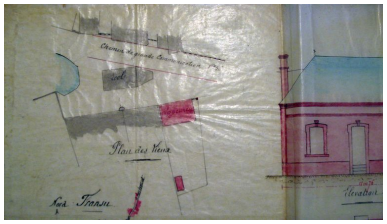

Plan de masse par Gasquet, 1905 (AD Somme ; 99 O 1824).
Phot. Frédéric Fournis (reproduction)
IVR22_20088015210NUCA

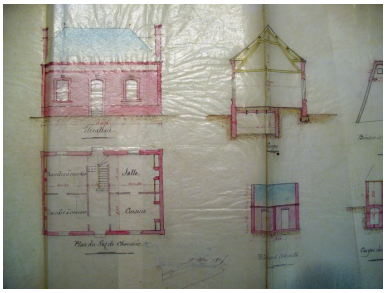

Façade, coupe et plan par Gasquet, 1905 (AD Somme ; 99 O 1824).
Phot. Frédéric Fournis (reproduction)
IVR22_20088015211NUCA

Vue générale.
Phot. Frédéric Fournis
IVR22_20108001914NUCA

Ancien bâtiment du bûcher et des toilettes au fond du jardin.
Phot. Frédéric Fournis
IVR22_20108001915NUCA

Dossiers liés

Est partie constituante de : Ancienne école primaire mixte et mairie, actuelle mairie de Fransu (IA80009680) Hauts-de-France, Somme, Fransu, rue, dite Grande-Rue
Oeuvre(s) contenue(s) :
Oeuvre(s) en rapport :
Le village de Fransu (IA80009630) Hauts-de-France, Somme, Fransu

Auteur(s) du dossier : Frédéric Fournis
Copyright(s) : (c) Région Hauts-de-France - Inventaire général

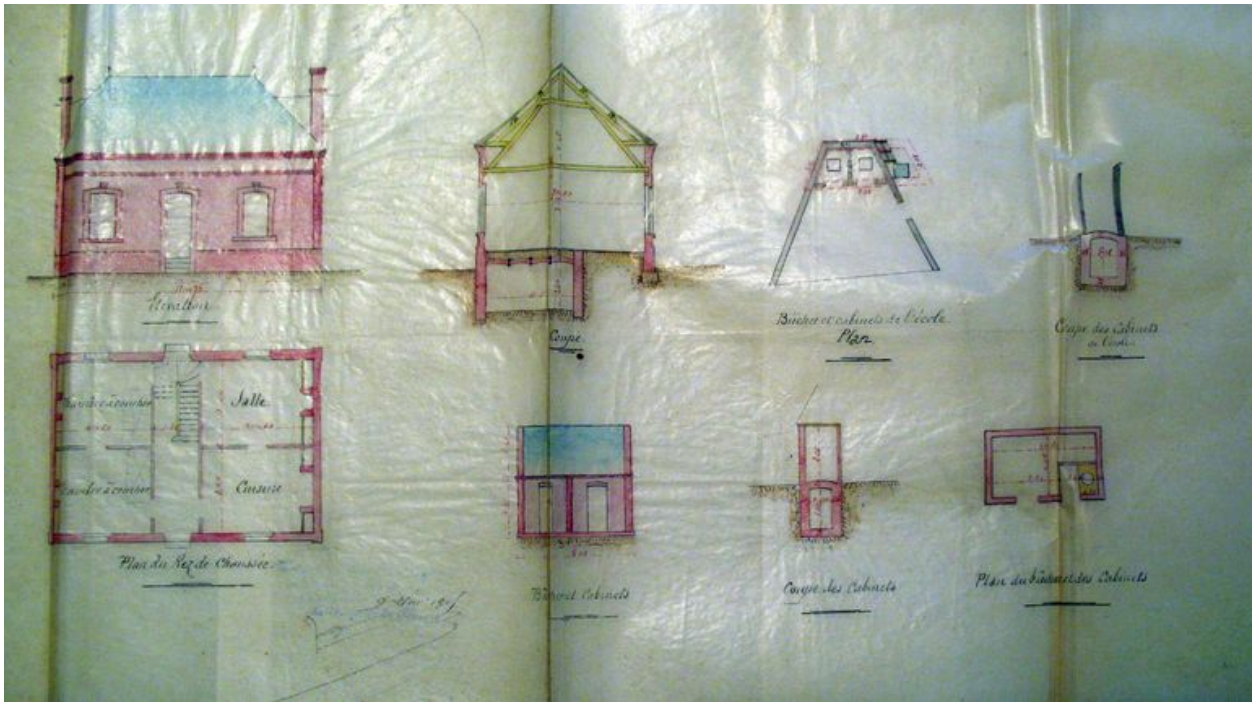

Plans, élévations et coupe par Gasquet, 1905 (AD Somme ; 99 O 1824).

IVR22_20088015209NUCA
Auteur de l'illustration : Frédéric Fournis (reproduction)
(c) Région Hauts-de-France - Inventaire général ; (c) Département de la Somme
reproduction soumise à autorisation du titulaire des droits d'exploitation

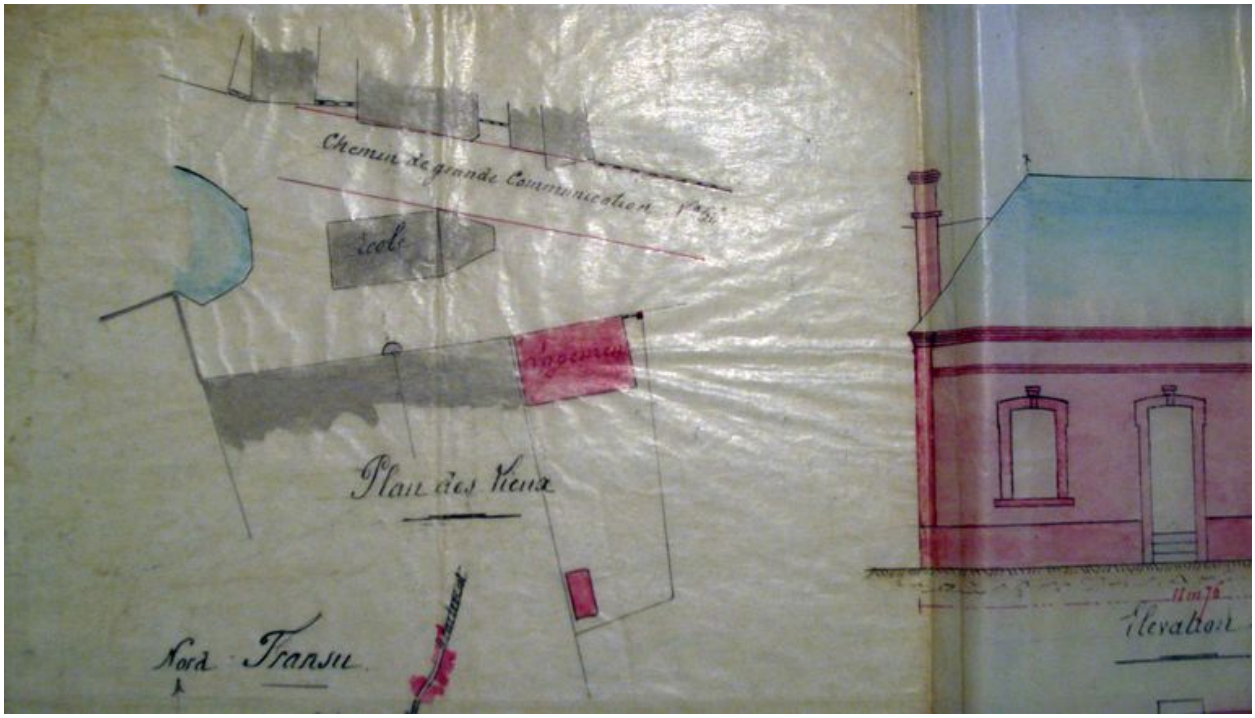

Plan de masse par Gasquet, 1905 (AD Somme ; 99 O 1824).

IVR22_20088015210NUCA
Auteur de l'illustration : Frédéric Fournis (reproduction)
(c) Région Hauts-de-France - Inventaire général ; (c) Département de la Somme
reproduction soumise à autorisation du titulaire des droits d'exploitation

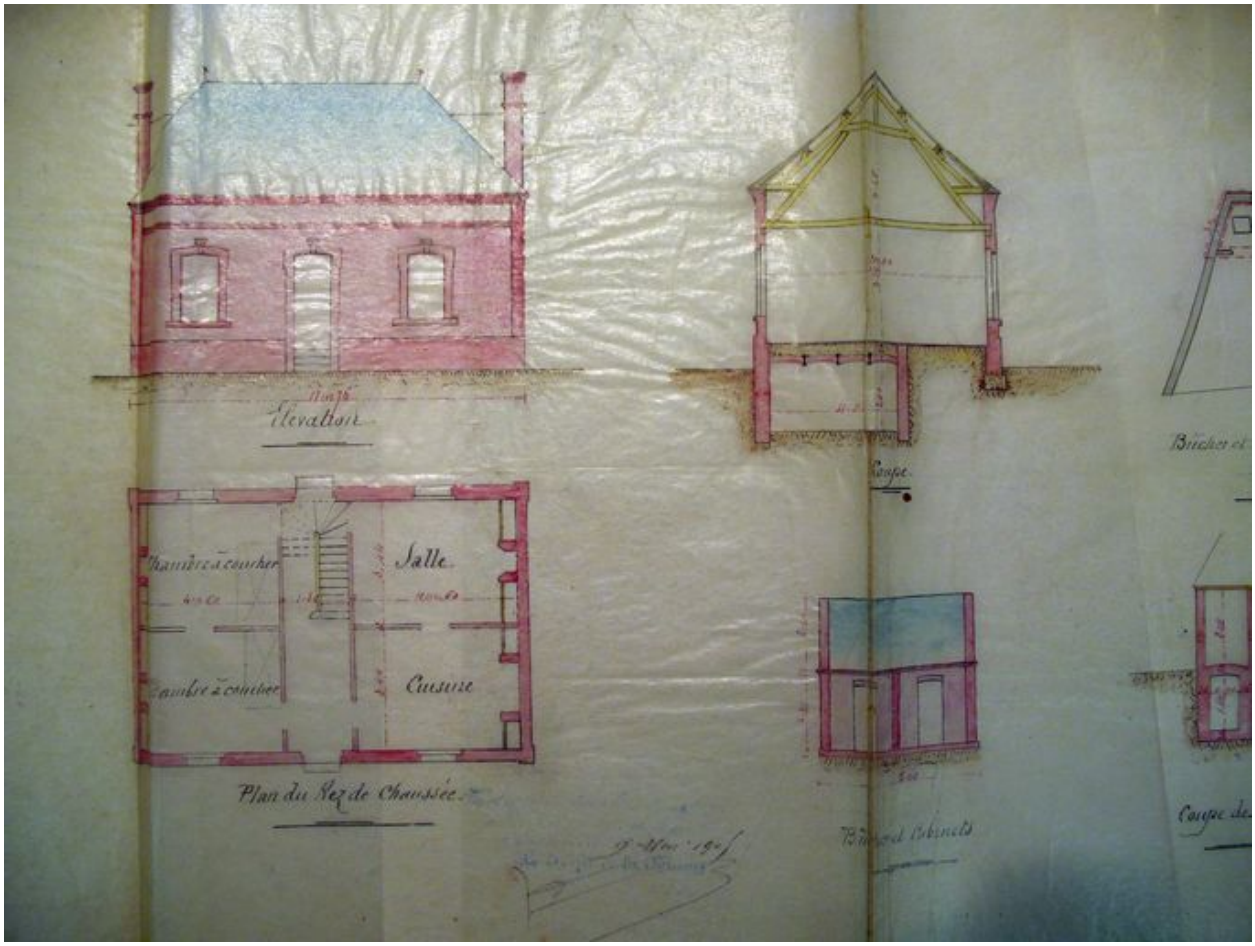

Façade, coupe et plan par Gasquet, 1905 (AD Somme ; 99 O 1824).

IVR22_20088015211NUCA
Auteur de l'illustration : Frédéric Fournis (reproduction)
(c) Région Hauts-de-France - Inventaire général ; (c) Département de la Somme
reproduction soumise à autorisation du titulaire des droits d'exploitation

Vue générale.

IVR22_20108001914NUCA
Auteur de l'illustration : Frédéric Fournis
(c) Région Hauts-de-France - Inventaire général
reproduction soumise à autorisation du titulaire des droits d'exploitation

Ancien bâtiment du bûcher et des toilettes au fond du jardin.

IVR22_20108001915NUCA
Auteur de l'illustration : Frédéric Fournis
(c) Région Hauts-de-France - Inventaire général
reproduction soumise à autorisation du titulaire des droits d'exploitation