Hauts-de-France, Aisne
Paissy

Le village de Paissy

Références du dossier

Numéro de dossier : IA02001607
Date de l'enquête initiale : 2003
Date(s) de rédaction : 2003
Cadre de l'étude : patrimoine de la Reconstruction Chemin des Dames
Degré d'étude : étudié

Désignation

Dénomination : village

Compléments de localisation

Milieu d'implantation : en village
Références cadastrales :

Historique

Du fait de son emplacement stratégique, Paissy profite d´une occupation ancienne, dès la Gaule antique, les fouilles effectuées dans les creuttes du village attestant cette présence humaine. La paroisse est mentionnée dans les textes pour la première fois sous le vocable *Paxiacus Viculus* ou *Passeium* en 1134. Son appellation définitive se fixe vers 1674. Paissy passe au 12e siècle aux mains de l´abbaye bénédictine Saint-Jean de Laon. Celle-ci vend le village en 1238 au chapitre cathédral de Laon, qui lui restitue à nouveau en 1562. Placé sous le patronage de saint Remi, la commune a à souffrir de l'invasion espagnole sous Philippe II puis des guerres de religion. En 1814, Napoléon se bat sur le territoire de Paissy, au lieu-dit "Champs de Bataille" et "Champs de Valeur" alors que les Russes campaient dans le village même. D'après la tradition orale, le château de Paissy se trouvait en face de l'actuelle église. Lors de la Première Guerre mondiale, le village est largement investi. Du 25 au 27 octobre 1914, les combats s'acharnent sur Paissy et Troyon. Situé au sud du Chemin des Dames, la commune sert alors de base aux attaques militaires en direction de la Caverne du Dragon. En novembre de la même année, le site n´est plus qu´un champ de ruines et est alors classé Zone Rouge. Les premiers déblaiements commencent en juin 1920. L´exécution du nouveau plan d'alignement est confiée à Monsieur Gambert, géomètre à Beaurieux. La reconstruction subit de nombreux retards. En raison de l´insuffisance des ressources, le lavoir ne peut être reconstruit. Paissy reçoit l´aide des communes de Saint-Gal dans le Puy-de-Dôme, de la Cunivoie et de la Bourboule (adoption) : la somme affectée par cette dernière sert à assurer l´électrification de Paissy en 1926 ainsi que la mise en place de fontaines et la distribution de l´eau courante.

Période(s) principale(s) : 1ère moitié 20e siècle
Auteur(s) de l'oeuvre : Gambert (géomètre, attribution par source), Supply (entrepreneur, attribution par source)

Description

Les constructions occupent un seul côté de la chaussée étant donnée la configuration en U que possède le village. L'étude des maisons du village est consultable en annexe.

Eléments descriptifs

Présentation

Les maisons de Paissy
53 bâti INSEE ; 27 repérées ; 11 étudiées

L'ensemble des maisons du village a été reconstruit après 1922. Avant la guerre, Paissy était constitué de 65 maisons : une seule subsista et seulement 42 furent restituées. Le montage des dossiers de dommages de guerre a été réalisé par Monsieur Gambert, géomètre à Beaurieux (ainsi qu'à Moulins).
La plupart des maisons, indépendantes, sont construites directement sur la rue, parallèlement à celle-ci. Cette uniformité est due au tracé en U emprunté par le village.
Les habitations de Paissy possèdent rarement un étage (comme le 4 et le 6 rue de Neuville). Elles sont le plus souvent constituées d´un blocage de moellons de calcaire gris ou blanc plus ou moins équarris, parfois recouvert d'enduit, et ce, uniquement pour la façade principale. Les chaînes harpées sont constituées de pierre de taille ou proposent une alternance de pierres de taille et briques rouges. Les briques blanches et rouges, situées aux points névralgiques de la construction (ouvertures, corniche), jouent un rôle décoratif non négligeable.
Le logis est souvent accompagné d'un bâtiment agricole, une grange dans la majorité des cas. Cette dernière peut être située soit parallèlement au logis, derrière celui-ci, soit perpendiculairement. Une cour se développe au centre de l'ensemble.
Les creuttes servaient d'annexes aux exploitations agricoles : grange, remise à outils, étables. Certaines possédaient une cheminée ouvrant sur le plateau cultivé qui permettait d'y introduire directement les récoltes. Aujourd'hui, elles sont employées en tant que remise ou réserve d'aliments.
Quelques baraquements provisoires sont encore visibles (n°8 rue de Neuville, n°13 et 39 rue Principale).

Références documentaires

Documents figurés

- **Le Chemin des Dames - Le village de Paissy**, carte postale, [s.n.], 1er quart 20e siècle (AP).

- **Paissy-village**, carte postale, [s.n.], 1er quart 20e siècle (AP).

- **Paissy (Aisne). Vue panoramique (côté sud)**, carte postale, A. Berthe éditeur, 1er quart 20e siècle (AP).

Bibliographie

- SARS, Maxime de, **Les Vendangeoirs du Laonnois**. Mayenne : Société Historique de Haute Picardie, Imprimerie de la Manutention, rééd. 1986.
  p. 210

Illustrations

Vue du village avant
la guerre (coll. part).
Phot. Inès Guérin
IVR22_20050200692NUCAB

Vue de l'aménagement des
creutes en habitation (coll. part).
Phot. Inès Guérin
IVR22_20050200696NUCAB



Vue du village en ruines (coll. part).
Phot. Inès Guérin
IVR22_20030203134NUCAB

Vue générale.
Phot. Inès Guérin



Vue d'une des creutes situées
à l'arrière des habitations.

IVR22_20030201987NUCA Phot. Inès Guérin
IVR22_20030203224NUCA

Dossiers liés

Dossiers de synthèse :
La Reconstruction sur le Chemin des Dames : le territoire de la commune de Paissy (IA02002042) Hauts-de-France, Aisne, Paissy
Les villages reconstruits sur le Chemin des Dames, après la première guerre mondiale (IA02001623)
Oeuvre(s) contenue(s) :
Oeuvre(s) en rapport :
Ancien hôtel de voyageurs (IA02001619) Hauts-de-France, Aisne, Paissy, 17 rue Principale
Ancien presbytère, actuellement maison (IA02001617) Hauts-de-France, Aisne, Paissy, 2 place Jean-Béraudiaux
Cimetière de Paissy (IA02001632) Picardie, Aisne, Paissy
Église paroissiale Saint-Remi de Paissy (IA02001609) Hauts-de-France, Aisne, Paissy, rue de l' Eglise
Mairie et ancienne école primaire de Paissy (IA02001610) Hauts-de-France, Aisne, Paissy, rue Principale
Maison (IA02001618) Hauts-de-France, Aisne, Paissy, 1 rue Principale
Maison (IA02001630) Hauts-de-France, Aisne, Paissy, 7 rue de la Croisette
Maison (IA02001616) Hauts-de-France, Aisne, Paissy, 6 rue de Neuville
Maison (IA02001613) Hauts-de-France, Aisne, Paissy, 22 rue de Neuville
Maison (IA02001612) Hauts-de-France, Aisne, Paissy, 24 rue de Neuville
Maison (IA02001614) Hauts-de-France, Aisne, Paissy, 18 rue de Neuville
Maison (IA02001615) Hauts-de-France, Aisne, Paissy, 16 rue de Neuville
Maison (IA02001629) Hauts-de-France, Aisne, Paissy, 1 rue de la Croisette
Monument aux morts de Paissy (IA02001608) Hauts-de-France, Aisne, Paissy, place Jean-Béraudiaux

Auteur(s) du dossier : Inès Guérin
Copyright(s) : (c) Région Hauts-de-France - Inventaire général ; (c) Département de l'Aisne ; (c) AGIR-Pic

Vue du village avant la guerre (coll. part).

IVR22_20050200692NUCAB
Auteur de l'illustration : Inès Guérin
(c) Ministère de la culture - Inventaire général ; (c) Département de l'Aisne ; (c) AGIR-Pic
reproduction soumise à autorisation du titulaire des droits d'exploitation

Vue de l'aménagement des creutes en habitation (coll. part).

IVR22_20050200696NUCAB
Auteur de l'illustration : Inès Guérin
(c) Ministère de la culture - Inventaire général ; (c) Département de l'Aisne ; (c) AGIR-Pic
reproduction soumise à autorisation du titulaire des droits d'exploitation



Vue du village en ruines (coll. part).

IVR22_20030203134NUCAB
Auteur de l'illustration : Inès Guérin
(c) Ministère de la culture - Inventaire général ; (c) Département de l'Aisne ; (c) AGIR-Pic
reproduction soumise à autorisation du titulaire des droits d'exploitation

Vue générale.

IVR22_20030201987NUCA
Auteur de l'illustration : Inès Guérin
(c) Ministère de la culture - Inventaire général ; (c) Département de l'Aisne ; (c) AGIR-Pic
reproduction soumise à autorisation du titulaire des droits d'exploitation

Vue d'une des creutes situées à l'arrière des habitations.

IVR22_20030203224NUCA
Auteur de l'illustration : Inès Guérin
(c) Ministère de la culture - Inventaire général ; (c) Département de l'Aisne ; (c) AGIR-Pic
reproduction soumise à autorisation du titulaire des droits d'exploitation