

Les usines de produits agro-alimentaires et de l'agro-industrie, dans le bassin creillois

Références du dossier

Numéro de dossier : IA60001752

Date de l'enquête initiale : 2009

Date(s) de rédaction : 2009

Cadre de l'étude : patrimoine industriel le bassin creillois

Auteur(s) du dossier : Clarisse Lorieux

Copyright(s) : (c) Région Hauts-de-France - Inventaire général ; (c) Département de l'Oise ; (c) Communauté de l'Agglomération Creilloise

Désignation

Dénomination : brasserie, distillerie, laiterie industrielle, féculerie, sucrerie

Aires d'études : Communauté d'agglomération Creil Sud Oise, Communauté de communes des Pays d'Oise et d'Halatte

Historique

Période(s) principale(s) : Milieu du Moyen Age Fin du Moyen Age 19e siècle 20e siècle

Description

Décompte des œuvres : repérés 8 ; étudiés 6

Présentation

Avant d'être utilisées à des fins industrielles, les rivières de la Brèche et du Thérain firent tourner les roues de moulins à farine présents en nombre sur les communes de l'agglomération creilloise (Nogent-sur-Oise, Creil, Montataire et Villers-Saint-Paul) mais aussi à Laigneville, Monchy-Saint-Eloi et Cramoisy. L'abandon progressif de la mouture de la farine s'est effectué entre 1820 (apparition des premières installations industrielles dans les anciens moulins) et la fin du 19e siècle. Seul le moulin de Nogent-sur-Oise, situé rue Ducrocq fait exception : fonctionnant à l'électricité, il a été édifié au centre du quartier ouvrier Carnot, loin des rivières. Les autres industries de l'agroalimentaire sont peu représentées : on recense deux brasseries (Montataire, Creil), une distillerie (Villers-Saint-Paul), une féculerie (Saint-Leu-d'Esserent), et une sucrerie qui prit la succession de la féculerie de pomme de terre de Saint-Leu-d'Esserent en 1863.

Les deux silos céréaliers font partie du domaine de l'agro-industrie, ils ont tous deux été édifiés au bord de l'Oise en 1972 (Pont-Sainte-Maxence) et 1976 (Nogent-sur-Oise). Le trafic annuel de céréales chargées depuis ces deux ports représente près de 320 000 tonnes en partance vers le Basse-Seine et le nord de l'Europe.

Références documentaires

Documents d'archive

- AC Creil. Série I ; 5 I 11. **Etablissements insalubres, Creil 1932-1939.**
Plan d'ensemble de la brasserie, 1933.
- AD Oise. Série M ; Mp2458. **Etablissements insalubres, Creil, décennie 1930. Extension de la Compagnie française d'éclairage et de chauffage par le gaz en 1934.**
Papier à lettre à en-tête de la brasserie de l'Union daté du 3 mai 1933.

Documents figurés

- **La brasserie quai d'Amont avant 1914.** Photogr. pos, n. et b. (AC Creil ; fonds local).
- **[Papier à lettre à en-tête de la brasserie de l'Union]**, 3 mai 1933 (AC Creil ; 5Mp2458).
- **Plan d'ensemble de la brasserie.** Plan imprimé, n.et b., échelle 1/1500e, 1933 (AC Creil ; 5I11).
- **[Papier à lettre à en-tête des entrepôts de la brasserie de Creil]**. Impr. photoméc., n. et b., sans date (vers 1939) (AC Montataire ; 7F2).
- **[Publicité pour la brasserie de l'Union à Creil.1959]**. Annuaire général du département de l'Oise, 1959 (AC Creil ; Annaires). p. 1087.

Bibliographie

- **Creil et ses industries.** *La gazette de Creil*. Supplément de janvier 1898.

Annexe 1

Usines détruites documentées

USINE I :

Brasserie Lejour.

38 quai d'Amont (Creil)

Cad. AK 306

La brasserie est fondée en 1882 par Lejour au bord de l'Oise. Son emplacement est occupé aujourd'hui par des immeubles d'habitations. Il ne reste plus aucun vestige.

Documents d'archives :

AC Creil. **Annuaire général du département de l'Oise, 1959.**

AC Creil. Série I ; sous-série 5I : 5I11. **Etablissements insalubres : plan d'ensemble de la brasserie, 1933.**

AD Oise. Série M ; sous-série 5M : 5Mp2458. **[Papier à lettre à en-tête de la brasserie de l'Union daté du 3 mai 1933].**

Illustrations



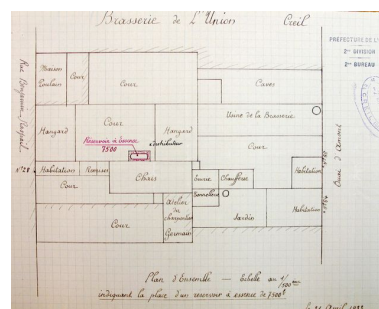
La brasserie entourée d'habitations, début 20e siècle (AC Creil).

Phot. Clarisse Lorieux
IVR22_20066005022NUCAB



Papier à lettre à en-tête de la brasserie, 1933 (AD Oise ; 5Mp2458).

Phot. Clarisse Lorieux
IVR22_20076005125NUCAB



Plan de la brasserie, 1933 (AC Creil ; 5I11).
Phot. Clarisse Lorieux
IVR22_20066005024NUCAB



Papier à en-tête des entrepôts
de la brasserie, vers 1939
(AC Montataire ; 7F2).
Phot. Clarisse Lorieux
IVR22_20086005050NUCAB



Publicité pour la brasserie,
1959 (AC Creil).
Phot. Clarisse Lorieux
IVR22_20066005124NUCAB



Emplacement de la brasserie.
Phot. Clarisse Lorieux
IVR22_20066005023NUCA



Façade de l'ancienne brasserie
Gryson (Montataire).
Phot. Clarisse Lorieux
IVR22_20076005549NUCA

Dossiers liés

Dossier(s) de synthèse :

Le patrimoine industriel du bassin creillois - dossier de présentation (IA60001640)

Les installations hydrauliques établies sur le Thérain, dans le bassin creillois (IA60001705)

Les installations hydrauliques sur la Brèche et la petite Brèche, dans le bassin creillois (IA60001738)

Édifices repérés et/ou étudiés :

Ancien moulin à farine de Nogent-sur-Oise (IA60001656) Hauts-de-France, Oise, Nogent-sur-Oise, 41 rue Ducrocq

Ancienne brasserie Gryson à Montataire (IA60001673) Hauts-de-France, Oise, Montataire, 3bis rue de Condé

Ancienne distillerie d'eau de vie de pomme de terre à Villers-Saint-Paul (IA60001758) Hauts-de-France, Oise, Villers-Saint-Paul, 14 rue du Général-Leclerc

Ancienne féculerie de pomme de terre, devenue sucrerie de betteraves Baroche, puis Compagnie Sucrière, puis Sucreries du Soissonnais et Compagnie Sucrière, puis usine de produits pharmaceutique Norchim (IA60001802) Hauts-de-France, Oise, Saint-Leu-d'Esserent, 33 quai d' Amont, place Baroche

Silo céréalier de l'Union Creil Céréales (IA60001783) Hauts-de-France, Oise, Nogent-sur-Oise, quai de l' Oise

Silos Entrepôts Magasins Maine Anjou (Semmap) (IA60001784) Hauts-de-France, Oise, Pont-Sainte-Maxence

Auteur(s) du dossier : Clarisse Lorieux

Copyright(s) : (c) Région Hauts-de-France - Inventaire général ; (c) Département de l'Oise ; (c) Communauté de l'Agglomération Creilloise



La brasserie entourée d'habitations, début 20e siècle (AC Creil).

IVR22_20066005022NUCAB

Auteur de l'illustration : Clarisse Lorieux

(c) Région Hauts-de-France - Inventaire général ; (c) Département de l'Oise ; (c) Communauté de l'Agglomération Creilloise

reproduction soumise à autorisation du titulaire des droits d'exploitation



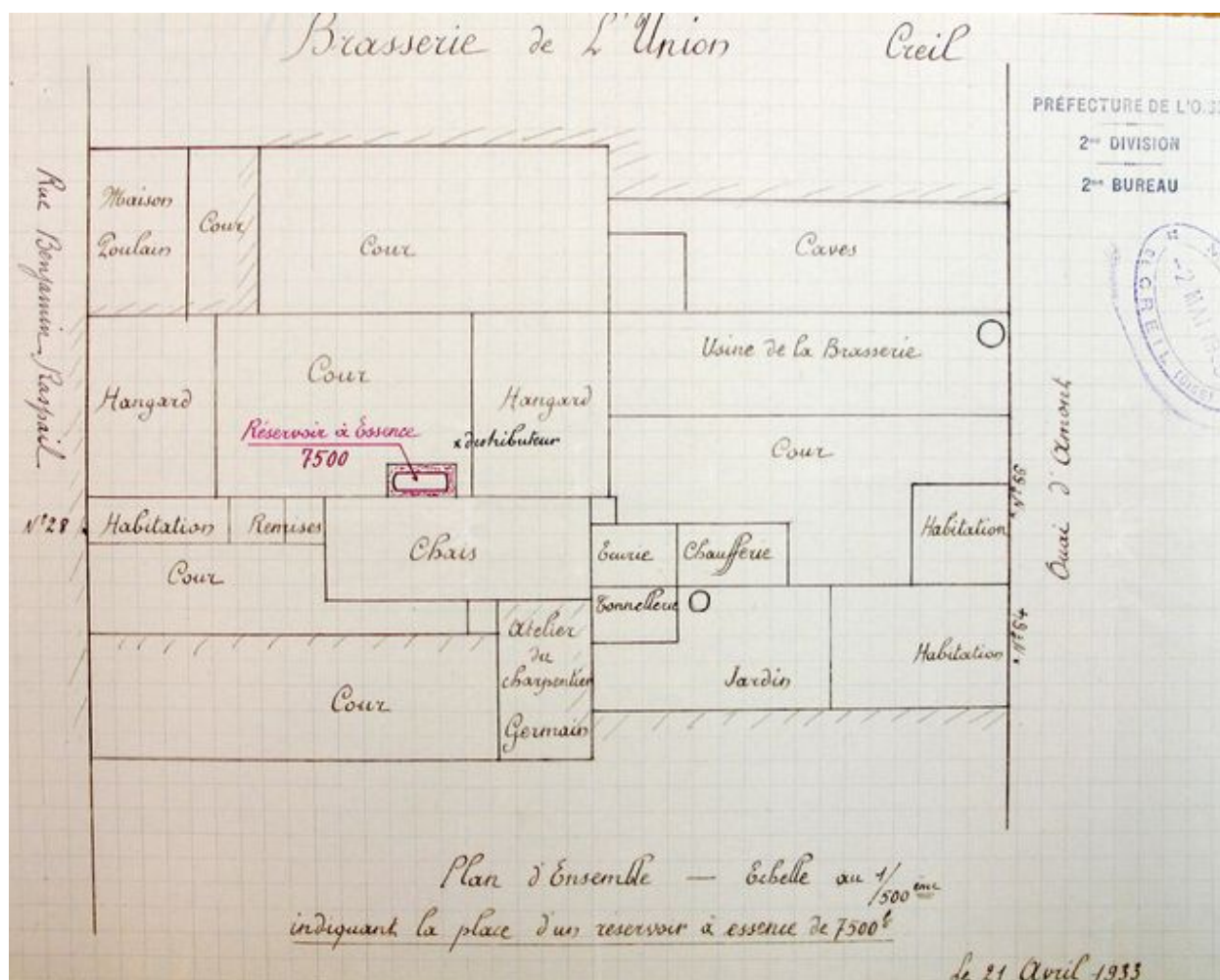
Papier à lettre à en-tête de la brasserie, 1933 (AD Oise ; 5Mp2458).

IVR22_20076005125NUCAB

Auteur de l'illustration : Clarisse Lorieux

(c) Région Hauts-de-France - Inventaire général ; (c) Département de l'Oise ; (c) Communauté de l'Agglomération Creilloise

reproduction soumise à autorisation du titulaire des droits d'exploitation



Plan de la brasserie, 1933 (AC Creil ; 5I11).

IVR22_20066005024NUCAB

Auteur de l'illustration : Clarisse Lorieux

Échelle : 1/500e.

(c) Région Hauts-de-France - Inventaire général ; (c) Département de l'Oise ; (c) Communauté de l'Agglomération Creilloise

reproduction soumise à autorisation du titulaire des droits d'exploitation



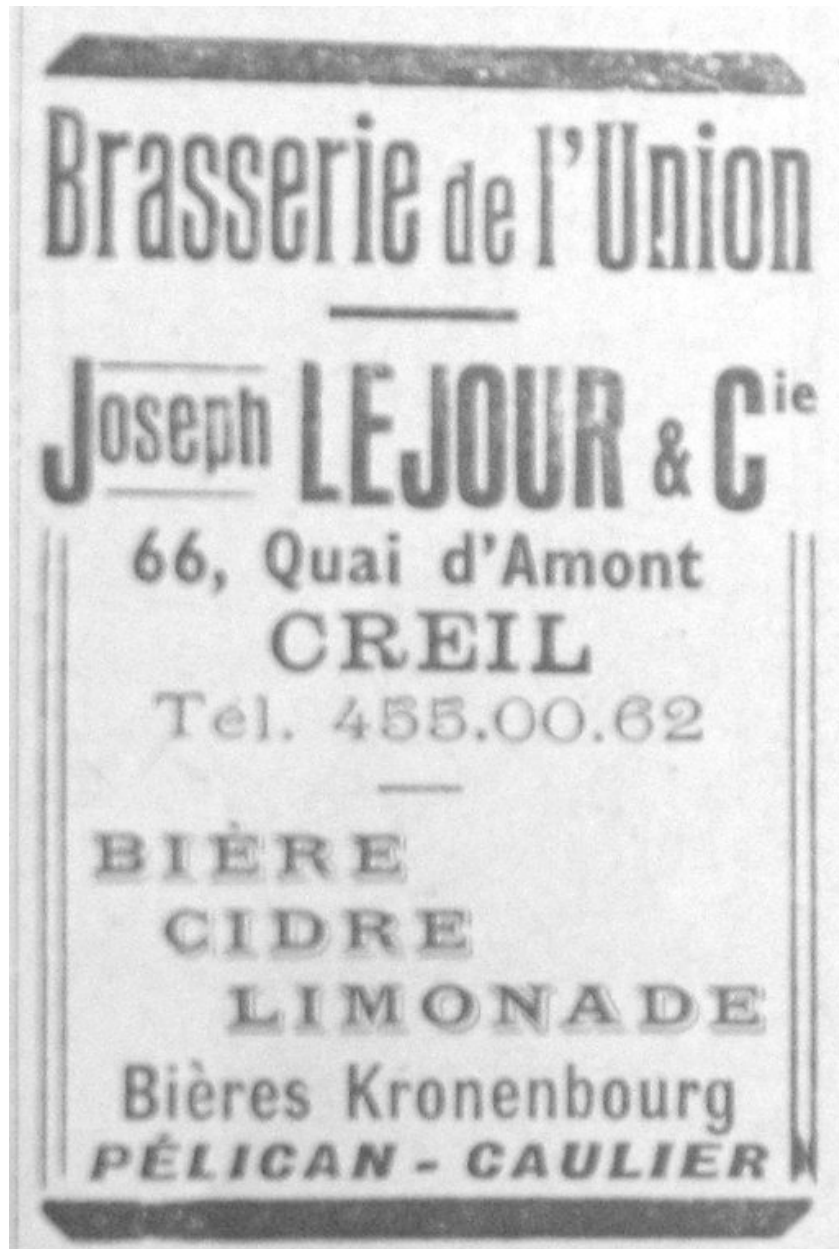
Papier à en-tête des entrepôts de la brasserie, vers 1939 (AC Montataire ; 7F2).

IVR22_20086005050NUCAB

Auteur de l'illustration : Clarisse Lorieux

(c) Région Hauts-de-France - Inventaire général ; (c) Département de l'Oise ; (c) Communauté de l'Agglomération Creilloise

reproduction soumise à autorisation du titulaire des droits d'exploitation



Publicité pour la brasserie, 1959 (AC Creil).

IVR22_20066005124NUCAB

Auteur de l'illustration : Clarisse Lorieux

(c) Région Hauts-de-France - Inventaire général ; (c) Département de l'Oise ; (c) Communauté de l'Agglomération Creilloise

reproduction soumise à autorisation du titulaire des droits d'exploitation



Emplacement de la brasserie.

IVR22_20066005023NUCA

Auteur de l'illustration : Clarisse Lorieux

(c) Région Hauts-de-France - Inventaire général ; (c) Département de l'Oise ; (c) Communauté de l'Agglomération Creilloise

reproduction soumise à autorisation du titulaire des droits d'exploitation



Façade de l'ancienne brasserie Gryson (Montataire).

IVR22_20076005549NUCA

Auteur de l'illustration : Clarisse Lorieux

(c) Région Hauts-de-France - Inventaire général ; (c) Département de l'Oise ; (c) Communauté de l'Agglomération Creilloise

reproduction soumise à autorisation du titulaire des droits d'exploitation