

Hauts-de-France, Oise
Beaurains-lès-Noyon
rue de l' Eglise

Ancien prieuré cure de chanoines réguliers de saint Augustin à Beaurains-lès-Noyon (église paroissiale et cimetière Saint-Germain)

Références du dossier

Numéro de dossier : IA00049339
Date de l'enquête initiale : 1986
Date(s) de rédaction : 2009
Cadre de l'étude : inventaire topographique canton de Noyon
Degré d'étude : étudié

Désignation

Dénomination : prieuré
Précision sur la dénomination : prieuré cure
Genre du destinataire : de chanoines réguliers de saint Augustin
Vocabulaire : Saint-Germain
Parties constituantes non étudiées : logis prieural, église, cimetière

Compléments de localisation

Milieu d'implantation : en village
Références cadastrales : 1982, A1 , 19, 39

Historique

Graves (1851) signale une église néogothique, à l'exception du chœur, qui pourrait dater du 17^e siècle. H. Lhomond (1946) date la reconstruction de l'église des années 1880. Il mentionne la présence, dans le cimetière, du tombeau des seigneurs de Beaurains et celui de l'architecte Joseph Ramée, dont il transcrit l'épithèque : Cy gist Joseph Ramée architecte / né à Givet le XXVI avril MDCCLXIV / qui rendit son âme à Dieu le XVIII may MDCCCXLII. Les sources conservées aux archives départementales (série O) indiquent que Beaurains obtient le titre de succursale en 1803 et le conserve malgré son rattachement à Genvry avant 1834. De nombreuses réparations sont effectuées au 19^e siècle (réfection des piliers, de la toiture, du carrelage de l'église et du portail cimetière, en 1833, d'après un devis de Narcisse Lequeux ; réfection de la toiture en 1844). L'église est déclarée dans un état déplorable, lors de la visite pastorale de 1864, et mérite d'être reconstruite. L'architecte départemental Rendu de Compiègne est chargé du projet. En 1873 l'édifice est toujours dans un état déplorable. La donation de la nouvelle châtelaine de Beaurains, Madame Davignan, permettrait sa reconstruction mais le conseil municipal s'y oppose. L'église fait à nouveau l'objet de nombreuses réparations jusqu'en 1887, date du projet de restauration du géomètre Labarre. Il en dresse les plans l'année suivante et l'adjudication des travaux à Emile Chabannier, entrepreneur au Plessis-Brion, a lieu en 1889. Suite aux dommages causés par les conflits de la Première Guerre mondiale, l'église est restaurée en 1923, par l'entrepreneur de la société de coopérative de reconstruction de Beaurains, sous la direction de l'architecte Dumont.

Période(s) principale(s) : 17^e siècle, 18^e siècle, 1^{ère} moitié 20^e siècle

Dates : 1889 (daté par source), 1923 (daté par source)

Auteur(s) de l'oeuvre : Narcisse Lequeux (entrepreneur, attribution par source), Rendu (architecte départemental, attribution par source), Labarre (géomètre, attribution par source), Emile Chabannier (entrepreneur, attribution par source), Léon Dumont (entrepreneur, attribution par source)

Description

Éléments descriptifs

Matériau(x) du gros-oeuvre, mise en oeuvre et revêtement : grès ; calcaire ; moyen appareil

Matériau(x) de couverture : ardoise, tuile plate

Plan : plan allongé

Étage(s) ou vaisseau(x) : 1 vaisseau

Couvrements : fausse voûte de type complexe

Type(s) de couverture : toit à longs pans ; flèche carrée ; pignon découvert ; croupe

Typologies et état de conservation

État de conservation : mauvais état

Décor

Techniques : vitrail, sculpture

Représentations : armoiries

Précision sur les représentations :

Armes illisibles sur le portail.

Statut, intérêt et protection

Éléments remarquables : portail

Statut de la propriété : propriété de la commune

Présentation

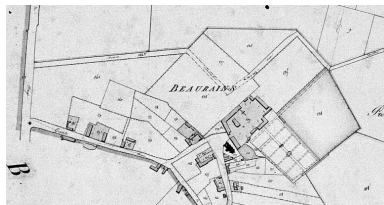
L'église Saint-Germain de Beaurains était sous l'Ancien Régime le siège d'un prieuré cure desservi par un chanoine régulier de saint Augustin. L'église date du 17^e siècle. Une fausse voûte de plâtre a été mise en place au 19^e siècle s'étant peut-être substituée à une charpente lambrissée ou à une fausse voûte de bois ancienne. La sacristie, le portail (avec un blason aujourd'hui illisible) et le logis du prieur datent du 18^e siècle. Tous les bâtiments ont subi d'importantes restaurations de 1923 à 1925.

Références documentaires

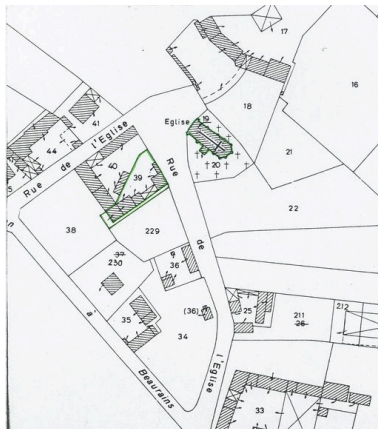
Bibliographie

- GRAVES, Louis. **Précis statistique sur le canton de Noyon**. In *Annuaire de l'Oise*. Beauvais, 1851. p. 55-57.
- INVENTAIRE GENERAL. **Canton de Noyon. Oise**. Réd. Michel Hérold, Alain Nafilyan. Phot. Fabrice Charrondière, Jean-Michel Perrin. Amiens : AGIR PIC, 1986. (Images du Patrimoine ; 25). p. 9.
- LHOMOND, H. **Notes historiques sur Beaurains-les-Noyon**. *Soc. archéol. hist. et scient. de Noyon : comptes-rendus et mémoires*, 1946, t. XXX. p. 62-91.


Illustrations



Extrait du cadastre napoléonien
(Hôtel des Impôts, Compiègne).
Phot. Barbedor Isabelle
IVR22_20096000547NUCA



Plan de situation. Extrait
du plan cadastral de 1982,
section A1 19 et 39.
Phot. Monnehay-Vulliet Marie-
Laure , Autr. Michel Hérold
IVR22_20096000032NUCA



Plan de l'église et du cimetière,
par C. Labarre, 1858 (AD
Oise ; fonds Silvert, 055 033).
Phot. Jean-Michel
Périn (reproduction)
IVR22_19846000008XB



Façade ouest. Etat
avant 1914 (coll. part.)
Phot. Jean-Michel
Périn (reproduction)
IVR22_19856000343XB



Vue générale.
Phot. Jean-Michel Périn
IVR22_19846001325V



Portail du prieuré.
Phot. Jean-Michel Périn
IVR22_19856000996V



Vue intérieure vers le chœur.

Phot. Jean-Michel Périn

IVR22_19846001448V

Dossiers liés

Dossiers de synthèse :

Le canton de Noyon : le territoire de la commune de Beaurains-lès-Noyon (IA60000341) Hauts-de-France, Oise, Beaurains-lès-Noyon

Oeuvre(s) contenue(s) :

Oeuvre(s) en rapport :

Le mobilier du prieuré de chanoines réguliers de saint Augustin et église paroissiale Saint-Germain (IM60000011)

Hauts-de-France, Oise, Beaurains-lès-Noyon, Ancien prieuré cure, église paroissiale et cimetière Saint-Germain, rue de l' Eglise

Auteur(s) du dossier : Michel Hérold, Alain Nafilyan, Isabelle Barbedor

Copyright(s) : (c) Région Hauts-de-France - Inventaire général ; (c) AGIR-Pic



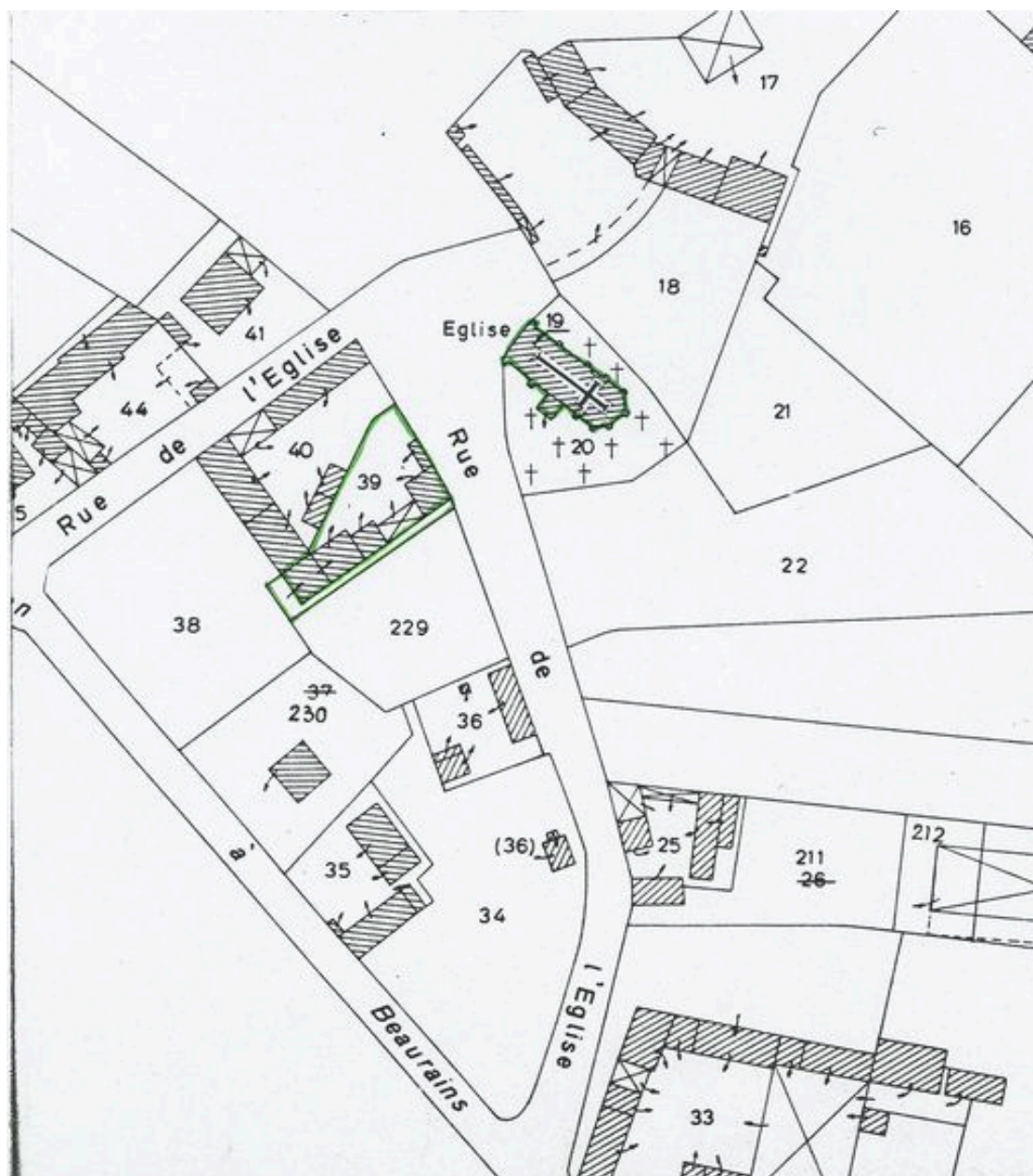
Extrait du cadastre napoléonien (Hôtel des Impôts, Compiègne).

IVR22_20096000547NUCA

Auteur de l'illustration : Barbedor Isabelle

(c) Région Hauts-de-France - Inventaire général ; (c) Ministère des finances

reproduction soumise à autorisation du titulaire des droits d'exploitation



Plan de situation. Extrait du plan cadastral de 1982, section A1 19 et 39.

IVR22_20096000032NUCA


Auteur de l'illustration : Monnehay-Vulliet Marie-Laure

Auteur du document reproduit : Michel Hérold

Technique de relevé : reprise de fond ;

(c) Région Hauts-de-France - Inventaire général

reproduction soumise à autorisation du titulaire des droits d'exploitation



Plan de l'église et du cimetière, par C. Labarre, 1858 (AD Oise ; fonds Silvert, 055 033).

IVR22_1984600008XB

Auteur de l'illustration : Jean-Michel Périn (reproduction)

(c) Région Hauts-de-France - Inventaire général ; (c) Département de l'Oise
reproduction soumise à autorisation du titulaire des droits d'exploitation



Façade ouest. Etat avant 1914 (coll. part.)

IVR22_19856000343XB

Auteur de l'illustration : Jean-Michel Périn (reproduction)

(c) Région Hauts-de-France - Inventaire général

reproduction soumise à autorisation du titulaire des droits d'exploitation



Vue générale.

IVR22_19846001325V

Auteur de l'illustration : Jean-Michel Périn

(c) Région Hauts-de-France - Inventaire général

reproduction soumise à autorisation du titulaire des droits d'exploitation



Portail du prieuré.

IVR22_19856000996V

Auteur de l'illustration : Jean-Michel Périn

(c) Région Hauts-de-France - Inventaire général

reproduction soumise à autorisation du titulaire des droits d'exploitation



Vue intérieure vers le chœur.

IVR22_19846001448V

Auteur de l'illustration : Jean-Michel Périn

(c) Région Hauts-de-France - Inventaire général

reproduction soumise à autorisation du titulaire des droits d'exploitation