

Hauts-de-France, Oise
Campremy
L'Argillère

Cimetière communal de Campremy

Références du dossier

Numéro de dossier : IA60005291

Date de l'enquête initiale : 2022

Date(s) de rédaction : 2022

Cadre de l'étude : inventaire topographique Communauté de communes Oise Picarde

Degré d'étude : étudié

Désignation

Dénomination : cimetière

Parties constituantes non étudiées : croix de cimetière

Compléments de localisation

Milieu d'implantation : en écart

Références cadastrales : 2017, ZD, 20

Historique

D'après les archives (AD Oise ; série O), le cimetière est établi sur un terrain donné à la commune en 1912 par les héritiers la veuve Plessier née Lefèvre. Cette parcelle est située au lieu-dit "La Chapelle Decourt". Sur ce terrain, une chapelle, construite dans le dernier tiers du 19^e siècle, accueille les corps de sept membres de la famille Decourt dont Mme Lefèvre est l'héritière. Il est décidé d'établir la zone d'inhumation sous la chapelle. Le plan approuvé en 1912 définit l'organisation de ce nouveau cimetière (ill.).

Toutefois, de nombreuses protestations sont formulées à la suite de l'enquête publique initiée dans le cadre du projet de translation. En effet, si l'**ancien cimetière, commun à Thieux et Campremy**, situé à plus d'1 kilomètre et demi du village semble trop éloigné pour de nombreux habitants, certains sont contre son implantation, jugée trop proche de la briqueterie de M. Pecquet. De plus, des risques de pollution des eaux d'un puits communiquant avec les autres sources du village sont soulevés.

La translation du cimetière est toutefois approuvée. En 1913, le portail est construit par Eugène Hublot, quincailler à Breteuil. La croix monumentale du cimetière est élevée en 1914. Elle a été restaurée en 1994 par Charlie Levieille et Jean Vermont, employés communaux (archives de l'association pour la connaissance et la conservation des croix et calvaires du Beauvaisis).

Période(s) principale(s) : 2e moitié 19e siècle, 1er quart 20e siècle

Dates : 1912 (daté par source)

Auteur(s) de l'oeuvre : Eugène Hublot (ferronnier, attribution par source)

Description

Situé à environ 150 mètres des dernières habitations, au sud du village, le cimetière forme un quadrilatère entre la route menant à Thieux et le chemin du tour de ville. Son accès principal se trouve sur le côté nord, composé d'un portail en fer forgé et de deux pilastres en brique. La clôture est constituée d'une haie vive.

Les allées se croisent au centre du cimetière où s'élève la croix monumentale. D'autres longent la clôture. Elles forment quatre quartiers plantés de pelouses dont trois sont loties de concessions en leur centre, accessibles par de petites allées. La majorité des tombeaux se répartit le long des allées et des murs des côtés sud, est et ouest.

Les matériaux utilisés dans la fabrication des tombeaux sont principalement le granite (bleu de Belgique) et le fer forgé pour les croix de sépulture.

La chapelle de la famille Decourt-Roisin est un édifice de style néogothique en brique avec une nef à vaisseau unique terminée par un chœur à trois pans. L'élévation sud est enduite de ciment. Les baies en arc brisé comprennent deux lancettes géminées surmontées d'un quadrilobe. Le toit, à longs pans avec un pignon découvert et une croupe polygonale, est couvert d'ardoise.

Éléments descriptifs

Matériau(x) du gros-oeuvre, mise en oeuvre et revêtement : brique ; granite ; fer ;

Matériau(x) de couverture : ardoise

Type(s) de couverture : toit à longs pans, croupe polygonale ; pignon découvert

Statut, intérêt et protection

Statut de la propriété : propriété de la commune

Références documentaires


Documents d'archive

- AD Oise. Série O ; sous-série 2 O : 2 O 29537. **Campremy : cimetière (1882-1930).**
- AD Oise. Série J ; sous-série 49 J : 49 Jp 9. **Campremy. Inventaire des croix et calvaires.** Archives de l'association pour la connaissance et la conservation des calvaires et croix du Beauvaisis, 2007.

Documents figurés

- **Campremy. Cadastre rénové, section E, feuille unique, 1934 (AD Oise ; 1964 W 32).**

Illustrations



Campremy. Plan du nouveau cimetière, papier calque et aquarelle, 1912 (AD Oise ; 2 O 29537).

Phot. Marc Kérignard
IVR32_20226001204NUCA



Vue générale du cimetière depuis l'entrée.
Phot. Marc Kérignard
IVR32_20226000975NUCA




Chapelle funéraire de la famille Decourt-Roisin, vue depuis le nord-ouest.
Phot. Marc Kérignard
IVR32_20226001165NUCA



Façade de la chapelle.
Phot. Marc Kérignard
IVR32_20226001169NUCA




Croix du cimetière érigée en 1914.
Phot. Marc Kérignard
IVR32_20226000973NUCA



Croix de sépulture en fer forgé.
Phot. Marc Kérignard
IVR32_20226000971NUCA



Tombeau avec porte-
couronnes funéraires de
la famille Dauzet-Coissin.
Phot. Marc Kérignard
IVR32_20226000972NUCA



Tombeau de la famille
Lesobre-Prothaix.
Phot. Marc Kérignard
IVR32_20226000974NUCA



Tombeau de la famille
Devienne-Lefèvre.
Phot. Marc Kérignard
IVR32_20226000976NUCA



Vue intérieure de la chapelle funéraire
de la famille Decourt-Roisin.

Phot. Marc Kérignard
IVR32_20226001166NUCA



Plaque funéraire et commémorative
du don de la chapelle et du
terrain à la commune pour en
faire un cimetière en 1912.

Phot. Marc Kérignard
IVR32_20226001167NUCA



Détail d'un chapiteau.
Phot. Marc Kérignard
IVR32_20226001168NUCA

Dossiers liés


Oeuvre(s) contenue(s) :

Oeuvre(s) en rapport :

Le village de Campremy (IA60005289) Hauts-de-France, Oise, Campremy

Auteur(s) du dossier : Lucile Chamignon

Copyright(s) : (c) Région Hauts-de-France - Inventaire général



Campremy. Plan du nouveau cimetière, papier calque et aquarelle, 1912 (AD Oise ; 2 O 29537).

IVR32_20226001204NUCA

Auteur de l'illustration : Marc Kérignard

Date de prise de vue : 2022

(c) Région Hauts-de-France - Inventaire général

reproduction soumise à autorisation du titulaire des droits d'exploitation



Vue générale du cimetière depuis l'entrée.

IVR32_20226000975NUCA

Auteur de l'illustration : Marc Kérignard

Date de prise de vue : 2022

(c) Région Hauts-de-France - Inventaire général

reproduction soumise à autorisation du titulaire des droits d'exploitation



Chapelle funéraire de la famille Decourt-Roisin, vue depuis le nord-ouest.

IVR32_20226001165NUCA

Auteur de l'illustration : Marc Kérignard

Date de prise de vue : 2022

(c) Région Hauts-de-France - Inventaire général

reproduction soumise à autorisation du titulaire des droits d'exploitation



Façade de la chapelle.

IVR32_20226001169NUCA

Auteur de l'illustration : Marc Kérignard

Date de prise de vue : 2022

(c) Région Hauts-de-France - Inventaire général

reproduction soumise à autorisation du titulaire des droits d'exploitation



Croix du cimetière érigée en 1914.


IVR32_20226000973NUCA

Auteur de l'illustration : Marc Kérignard

Date de prise de vue : 2022

(c) Région Hauts-de-France - Inventaire général

reproduction soumise à autorisation du titulaire des droits d'exploitation



Croix de sépulture en fer forgé.

IVR32_20226000971NUCA

Auteur de l'illustration : Marc Kérignard

Date de prise de vue : 2022

(c) Région Hauts-de-France - Inventaire général

reproduction soumise à autorisation du titulaire des droits d'exploitation



Tombeau avec porte-couronnes funéraires de la famille Dauzet-Coissin.


IVR32_20226000972NUCA

Auteur de l'illustration : Marc Kérignard

Date de prise de vue : 2022

(c) Région Hauts-de-France - Inventaire général

reproduction soumise à autorisation du titulaire des droits d'exploitation



Tombeau de la famille Lesobre-Prothaix.

IVR32_20226000974NUCA

Auteur de l'illustration : Marc Kérignard

Date de prise de vue : 2022

(c) Région Hauts-de-France - Inventaire général

reproduction soumise à autorisation du titulaire des droits d'exploitation



Tombeau de la famille Devienne-Lefèvre.

IVR32_20226000976NUCA

Auteur de l'illustration : Marc Kérignard

Date de prise de vue : 2022

(c) Région Hauts-de-France - Inventaire général

reproduction soumise à autorisation du titulaire des droits d'exploitation



Vue intérieure de la chapelle funéraire de la famille Decourt-Roisin.

IVR32_20226001166NUCA

Auteur de l'illustration : Marc Kérignard

Date de prise de vue : 2022

(c) Région Hauts-de-France - Inventaire général

reproduction soumise à autorisation du titulaire des droits d'exploitation



Plaque funéraire et commémorative du don de la chapelle et du terrain à la commune pour en faire un cimetière en 1912.


IVR32_20226001167NUCA

Auteur de l'illustration : Marc Kérignard

Date de prise de vue : 2022

(c) Région Hauts-de-France - Inventaire général

reproduction soumise à autorisation du titulaire des droits d'exploitation



Détail d'un chapiteau.

IVR32_20226001168NUCA

Auteur de l'illustration : Marc Kérignard

Date de prise de vue : 2022

(c) Région Hauts-de-France - Inventaire général

reproduction soumise à autorisation du titulaire des droits d'exploitation