

Hauts-de-France, Nord  
Aubers  
Le Haut-Pommereau

## Casemate à mitrailleuse 200

### Références du dossier

Numéro de dossier : IA59005115

Date de l'enquête initiale : 2012

Date(s) de rédaction : 2017

Cadre de l'étude : enquête thématique régionale Les ouvrages fortifiés de la Première Guerre mondiale

Degré d'étude : étudié

### Désignation

Dénomination : casemate

Précision sur la dénomination : casemate à mitrailleuse

Appellation : 200, blockhaus

### Compléments de localisation

Milieu d'implantation :

Références cadastrales : 2016, 0C, 232

### Historique

Cette casemate, peut-être d'artillerie, a été construite à une date inconnue

Période(s) principale(s) : 1er quart 20e siècle

Auteur(s) de l'oeuvre : (ingénieur militaire, 81. Reserve-Pionier-Kompanie, attribution par source)

### Description

Cet casemate, d'environ 8 m. sur 5, possède, à la base du mur nord-ouest, une embrasure qui pourrait bien être un orifice de tir pour une mitrailleuse sur pivot. Positionné sur la crête d'Aubers il domine de 15 m. les lignes britanniques situées à 1800 m. Il n'a pas été possible de visiter l'édifice pour affirmer ou infirmer cette hypothèse.

### Éléments descriptifs

Matériau(x) du gros-oeuvre, mise en oeuvre et revêtement : béton, béton armé

Matériau(x) de couverture : béton en couverture

Étage(s) ou vaisseau(x) : en rez-de-chaussée

Type(s) de couverture : terrasse

### Typologies et état de conservation

État de conservation : désaffecté, mauvais état, envahi par la végétation

### Statut, intérêt et protection

Intérêt de l'oeuvre : vestiges de guerre

Statut de la propriété : propriété privée

## Références documentaires

### Documents figurés


- Photographie aérienne du 03/09/1918 (Imperial War Museum, Londres ; 32963).

### Illustrations



Position de l'édifice (cercle de gauche) sur une photographie aérienne britannique du 3 septembre 1918. En mauve a été matérialisée la seconde position allemande. On remarque la voie de chemin de fer, à l'extrême gauche et de nombreuses petites casemates, notamment au centre de cette image.

Phot. Jean-Marc Ramette  
IVR32\_20175901764NUCA



Position de l'édifice, cercle de gauche, sur une photographie aérienne de 1978 (IGN, Geoportail). En mauve a été matérialisée la seconde position allemande. De nombreuses casemates sont encore visibles sur cette image

Phot. Jean-Marc Ramette  
IVR32\_20175901765NUCA



Position de l'édifice, cercle de gauche, sur une photographie aérienne 2014. En mauve a été matérialisée la seconde position de l'armée allemande, pendant la guerre.

Phot. Jean-Marc Ramette  
IVR32\_20175901766NUCA



Vue générale, vers l'ouest  
Phot. Pierre Thibaut  
IVR32\_20165900572NUCA



Élévation sud-ouest  
Phot. Pierre Thibaut  
IVR32\_20165900573NUCA



Vue de trois-quart vers le nord-est. On aperçoit, à la base de l'édifice, une embrasure qui pourrait-être un orifice de tir  
Phot. Pierre Thibaut  
IVR32\_20165900574NUCA

## Dossiers liés

### Dossiers de synthèse :

Les ouvrages fortifiés de la première guerre mondiale : le Champ de bataille des Weppes - dossier de présentation (IA59005044)

### Oeuvre(s) contenue(s) :

Auteur(s) du dossier : Jean-Marc Ramette

Copyright(s) : (c) Région Hauts-de-France - Inventaire général



Position de l'édifice (cercle de gauche) sur une photographie aérienne britannique du 3 septembre 1918. En mauve a été matérialisée la seconde position allemande. On remarque la voie de chemin de fer, à l'extrême gauche et de nombreuses petites casemates, notamment au centre de cette image.


Référence du document reproduit :

- **Photographie aérienne du 03/09/1918** (Imperial War Museum, Londres ; 32963).

IVR32\_20175901764NUCA

Auteur de l'illustration : Jean-Marc Ramette

(c) Imperial War Museum, London, United-Kingdom ; (c) Région Hauts-de-France - Inventaire général  
reproduction soumise à autorisation du titulaire des droits d'exploitation



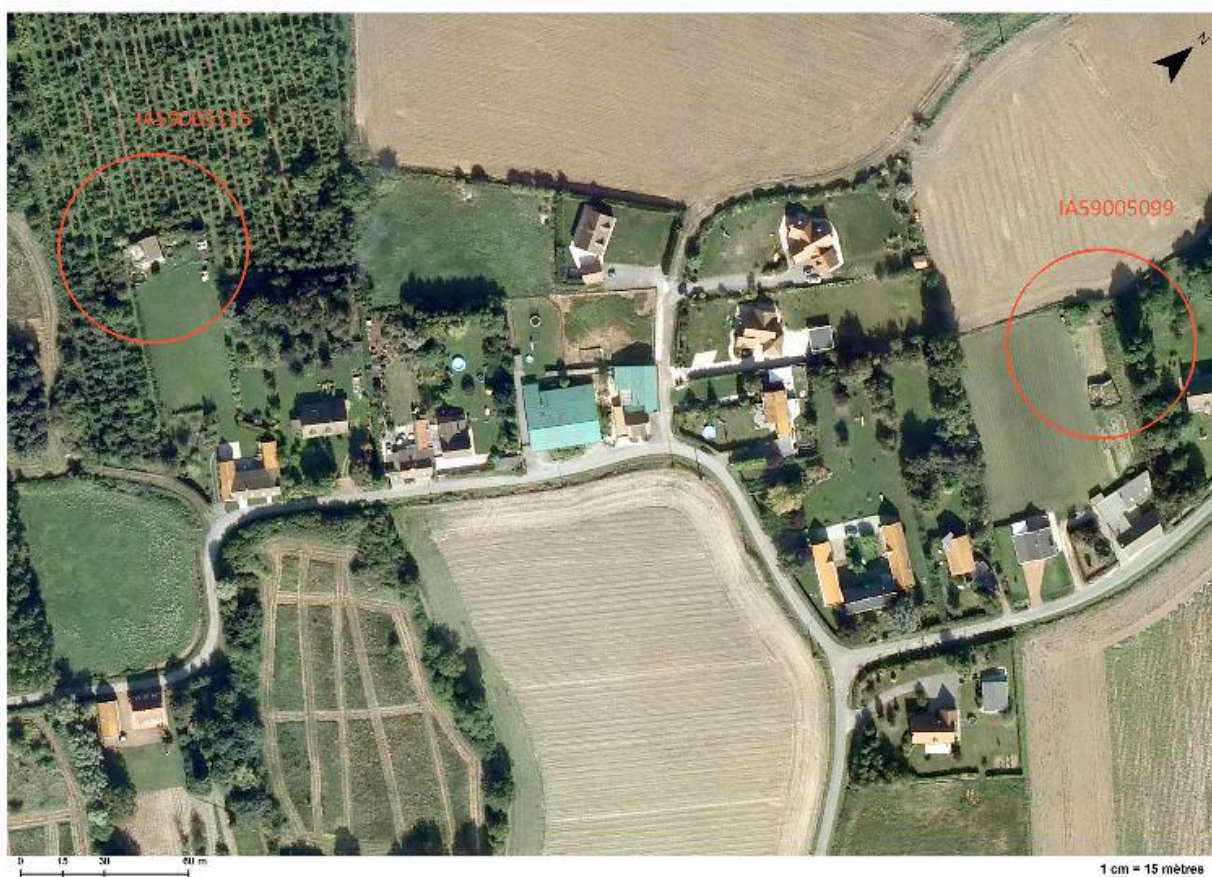
Position de l'édifice, cercle de gauche, sur une photographie aérienne de 1978 (IGN, Geoportail). En mauve a été matérialisée la seconde position allemande. De nombreux casemates sont encore visibles sur cette image

IVR32\_20175901765NUCA

Auteur de l'illustration : Jean-Marc Ramette

(c) IGN ; (c) Région Hauts-de-France - Inventaire général

reproduction soumise à autorisation du titulaire des droits d'exploitation



Position de l'édifice, cercle de gauche, sur une photographie aérienne 2014. En mauve a été matérialisée la seconde position de l'armée allemande, pendant la guerre.

IVR32\_20175901766NUCA

Auteur de l'illustration : Jean-Marc Ramette

(c) Région Hauts-de-France - Inventaire général ; (c) IGN

reproduction soumise à autorisation du titulaire des droits d'exploitation



Vue générale, vers l'ouest

IVR32\_20165900572NUCA

Auteur de l'illustration : Pierre Thibaut

(c) Région Hauts-de-France - Inventaire général

reproduction soumise à autorisation du titulaire des droits d'exploitation



Elévation sud-ouest

IVR32\_20165900573NUCA

Auteur de l'illustration : Pierre Thibaut

(c) Région Hauts-de-France - Inventaire général

reproduction soumise à autorisation du titulaire des droits d'exploitation



Vue de trois-quart vers le nord-est. On aperçoit, à la base de l'édifice, une embrasure qui pourrait-être une orifice de tir

IVR32\_20165900574NUCA

Auteur de l'illustration : Pierre Thibaut

(c) Région Hauts-de-France - Inventaire général

reproduction soumise à autorisation du titulaire des droits d'exploitation