Hauts-de-France, Aisne
Saint-Quentin
Remicourt
51 rue Henri-Dunant, ancien chemin Rouvroy

Ancien tissage Barfil, puis Le Textile Delcer

Références du dossier

Numéro de dossier : IA02002823
Date de l'enquête initiale : 2004
Date(s) de rédaction : 2004
Cadre de l'étude : patrimoine industriel la communauté d'agglomération de Saint-Quentin
Degré d'étude : étudié

Désignation

Dénomination : tissage
Appellation : Barfil, Le Textile Delcer
Destinations successives : établissement administratif communal
Parties constituantes non étudiées : atelier de fabrication, magasin industriel, bureau

Compléments de localisation

Milieu d'implantation : en ville
Références cadastrales : 2004. BP 181, 182, 481

Historique

Vers 1929, Albert Terrade, entrepreneur de travaux publics et de construction à Saint-Quentin (Société d'Entreprise de Picardie), édifie sur ce site une habitation et des ateliers. Dès 1932, l'ensemble est acquis par le tissage de guipure Sébastien, implanté sur la parcelle voisine. Mais l'usage qu'il en est alors fait reste imprécis. Six ans plus tard, les ateliers sont vidés de leur outillage. En 1954 le site est acquis par la société des Isolants et Calorifuges de l'Aisne (entrepreneur chauffagiste), qui le cède dès 1957 à la Société Anonyme Barfil. Cette entreprise, implantée alors rue des Vieux-Ménages et spécialisée dans la filature de textiles artificiels, y implante probablement un tissage. Vers 1962 la société Le Textile Delcer développe sur ce site un tissage spécialisé dans la fabrication de tissus élastiques. L'usine est agrandie une première fois par la fermeture et la couverture de la cour intérieure en 1964, puis par l'extension des ateliers en fond de parcelle. En 1998, la société Le Textile Delcer est reprise par Cifran-Texmaille, implantée à Moy-de-l'Aisne, où elle transfert le matériel. Le site de la rue Henri-Dunant a été récemment reconverti en centre administratif (services informatiques, archives municipales, etc.) par la ville de Saint-Quentin. En 1960, la société Barfil emploie une soixantaine de salariés. En 1967, Le Textile Delcer emploie entre 600 et 700 salariés à Saint-Quentin, dont 45 salariés sur le site de la rue Henri-Dunant.

Période(s) principale(s) : 2e quart 20e siècle, 3e quart 20e siècle

Description

Initialement les bâtiments de l'usine délimitent une cour, cantonnée à droite d'un bâtiment à usage de bureau, à gauche d'un magasin industriel, et au fond des ateliers. Les bureaux, en brique, sont constitués d'un rez-de-chaussée, surmonté d'un étage de comble couvert d'un toit à longs pans brisés, en tuile plate et zinc. Le magasin industriel est doté d'un rez-de-chaussée et d'un étage carré. Les murs extérieurs, en brique, masquent peut-être une structure interne en béton armé. La couverture est constituée d'une terrasse. Les ateliers, en rez-de-chaussée, construits en brique, sont couverts de six sheds, avec croupes pour le pignon sur cour. Leur toiture est en tôle nervurée. La cour ainsi délimitée, a été recouverte d'une charpente métallique, avec une toiture en fibro-ciment. La dernière extension des ateliers, en béton et brique, est aussi couverte d'un toit à longs pans (probablement en fibro-ciment).

Eléments descriptifs

Matériau(x) du gros-oeuvre, mise en oeuvre et revêtement : brique ; béton ; béton armé
Matériau(x) de couverture : tuile plate, zinc en couverture, ciment en couverture
Étage(s) ou vaisseau(x) : 1 étage carré, étage de comble
Type(s) de couverture : terrasse ; toit à longs pans brisés ; shed ; toit à longs pans ; croupe

Typologies et état de conservation

État de conservation : établissement industriel désaffecté, restauré

Statut, intérêt et protection

Statut de la propriété : propriété privée

Références documentaires

Documents d'archive

- AC Saint-Quentin. Non coté. **Copie de la matrice générale des contributions. 1961 - 1967**.

- AC Saint-Quentin. Service de l'Urbanisme ; Permis de construire. **310-3 -Rue Henri-Dunant**. Permis n° 31 - Le Textile Delcer - 1964.

- AC Saint-Quentin. Service de l'Urbanisme ; non coté. **Matrices cadastrales (1927-1965)**.
  case 16580

- AD Aisne. 9409. **Industrie - Etudes du Comité d'Etudes et de Liaison Interprofessionnel du Département de l'Aisne - Recensement des industries pour 1960, 1964, 1966 et 1868**.

- AD Aisne. 9410. **Industrie - Implantations industrielles de 1964 à 1966 - Mouvement des entreprises : 1960, 1967 à 1969**.

Documents figurés

- **Le textile Delcer - Les tricotages les plus modernes du monde**. Papier à en-tête, 06-03-1964 (AC Saint-Quentin. Service de l'Urbanisme ; Permis de construire. 310-3 - rue Henri-Dunant - Permis n° 21 - Le Textile Delcer - 1964).

- **[Plan masse]**. Tirage de plan, 1 : 500, 75 x 64 cm, [1964] (AC Saint-Quentin. Service de l'Urbanisme ; Permis de construire. 310-3 - rue Henri-Dunant - Permis n° 21 - Le Textile Delcer - 1964).

- **Plan d'exécution du bâtiment sur cour, [1964].** Tirage de plan, 1 : 100, 78 x 65 cm, [1964] (AC Saint-Quentin. Service de l'Urbanisme ; Permis de construire. 310-3 - rue Henri-Dunant - Permis n° 21 - Le Textile Delcer - 1964).

Bibliographie

- **Qui fabrique Quoi ? Répertoire des industriels et producteurs de l'Aisne**. Saint-Quentin : CCI de l'Aisne, [1972].

- WALTER, Bruno. **Delcer : cette fois, c'est bien la fin**. *La Voix de l'Aisne*, 28/05/1998, n° 16778.

Illustrations

Papier à en-tête, 1964
(AC Saint-Quentin).
Phot. Pillet Frédéric
IVR22_20040201169NUCAB

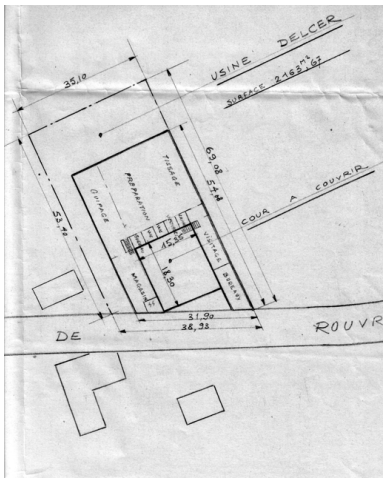

Plan de masse de l'usine,
1964 (AC Saint-Quentin).
Phot. Pillet Frédéric
IVR22_20040201170NUCAB

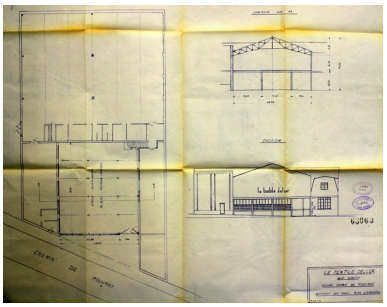

Plans d'exécution des
travaux d'extension, 1964
(AC Saint-Quentin).
Phot. Pillet Frédéric
IVR22_20040201171NUCAB



Vue aérienne de l'usine
(en haut, à gauche, l'ancien
tissage Sébastien) en 1989.
Phot. Pillet Frédéric, Autr. Phot'R
IVR22_20040201172NUCA



Vue aérienne de l'usine en 1989.
Phot. Pillet Frédéric, Autr. Phot'R
IVR22_20040201173NUCA

Vue générale de l'usine.
Phot. Frédéric Pillet
IVR22_20040201174NUCA

L'usine à l'angle des rues Henri-
Dunant et Louise-Michel.
Phot. Frédéric Pillet
IVR22_20040201175NUCA

Façade des anciens
magasins industriels.
Phot. Frédéric Pillet
IVR22_20040201176NUCA

Les anciens ateliers : les sheds
sont aujourd'hui entièrement
couverts de tôles nervurées.
Phot. Frédéric Pillet
IVR22_20040201191NUCA

Dossiers liés

Dossiers de synthèse :
Les usines textiles de Saint-Quentin (IA02002973)
Oeuvre(s) contenue(s) :
Oeuvre(s) en rapport :
Les établissements industriels de Remicourt (IA02002978) Picardie, Aisne, Saint-Quentin
Ancien tissage de coton et de guipure F. Cornaille et Cie, bonneterie Le Textile Delcer et usine de fibres artificielles et synthétiques Nysam, puis bonneterie Tramex et établissement administratif (IA02002892) Hauts-de-France, Aisne, Saint-Quentin, faubourg d' Isle, 85 rue de La Fère, 50 chemin d' Itancourt

Auteur(s) du dossier : Frédéric Pillet
Copyright(s) : (c) Région Hauts-de-France - Inventaire général ; (c) Communauté d'agglomération et ville de Saint-Quentin

le textile delcer
LES TRICOTAGES LES PLUS MODERNES D'EUROPE

USINE CHEMIN DE ROUVROY
==========

V/RÉF.:
N/RÉF.: HC
A RAPPELER
DATE: 6 Mars 1964

Papier à en-tête, 1964 (AC Saint-Quentin).

IVR22_20040201169NUCAB
Auteur de l'illustration : Pillet Frédéric
(c) Région Hauts-de-France - Inventaire général ; (c) Communauté d'agglomération et ville de Saint-Quentin
reproduction soumise à autorisation du titulaire des droits d'exploitation

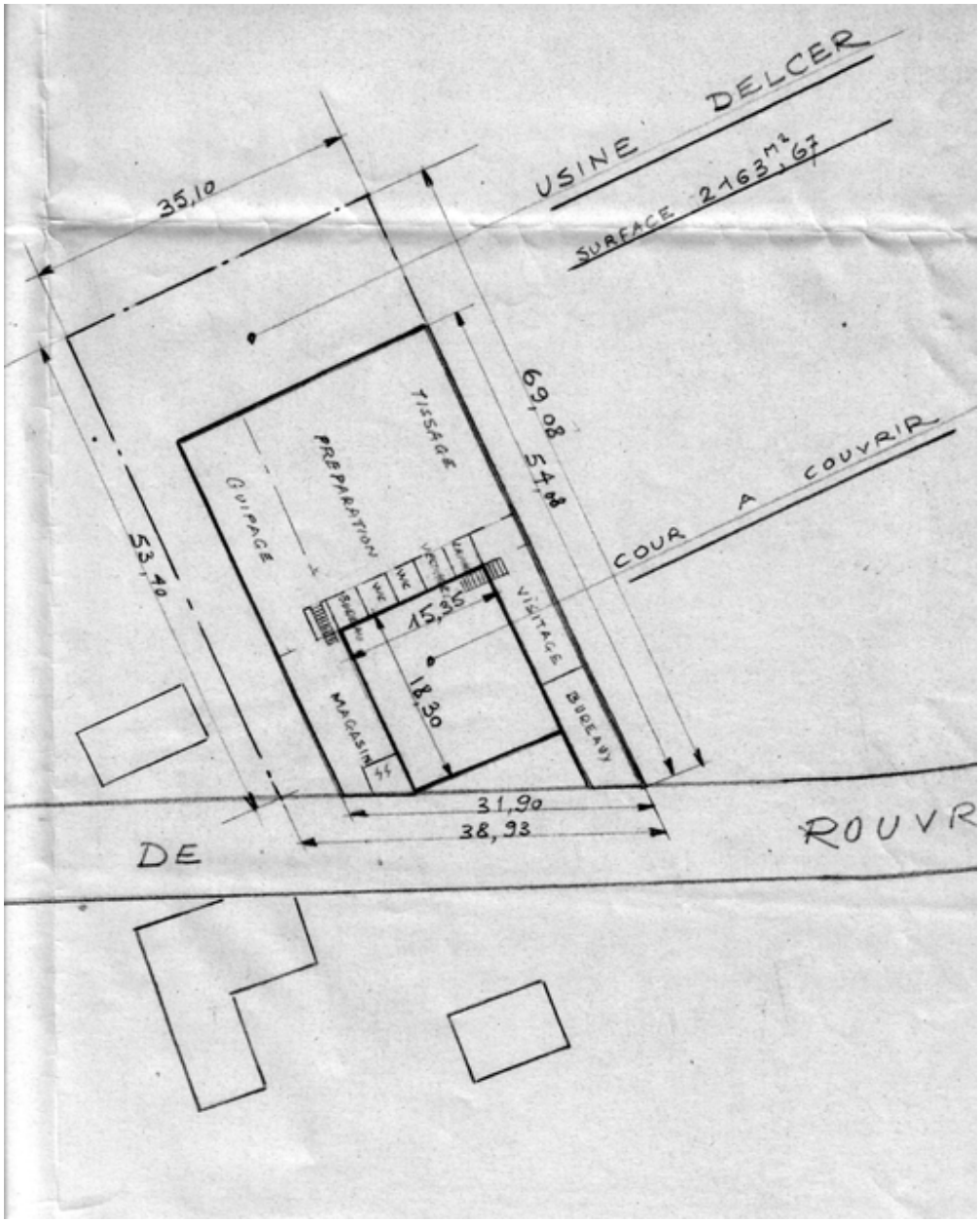

Plan de masse de l'usine, 1964 (AC Saint-Quentin).

IVR22_20040201170NUCAB
Auteur de l'illustration : Pillet Frédéric
(c) Région Hauts-de-France - Inventaire général ; (c) Communauté d'agglomération et ville de Saint-Quentin
reproduction soumise à autorisation du titulaire des droits d'exploitation

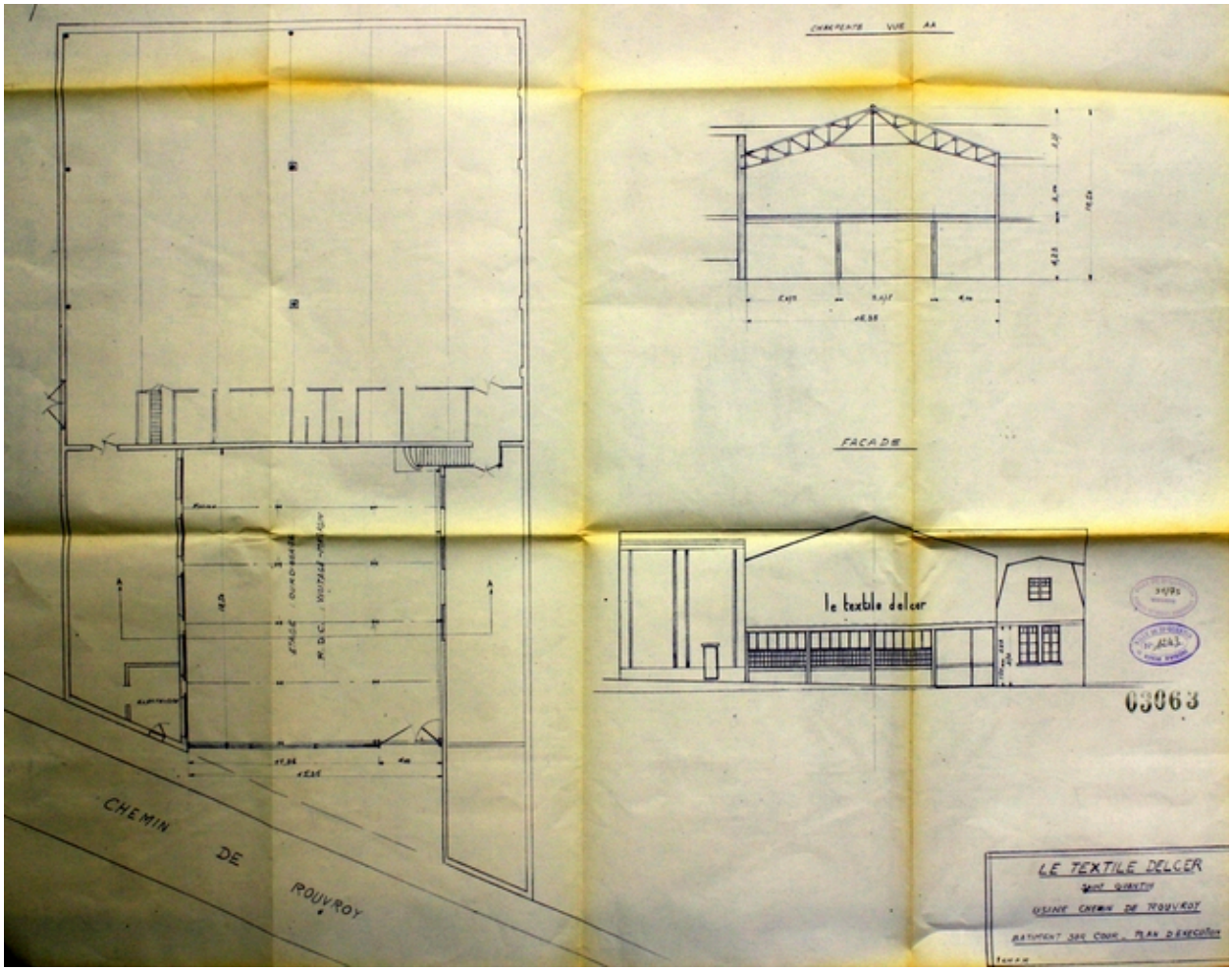

Plans d'exécution des travaux d'extension, 1964 (AC Saint-Quentin).

IVR22_20040201171NUCAB
Auteur de l'illustration : Pillet Frédéric
(c) Région Hauts-de-France - Inventaire général ; (c) Communauté d'agglomération et ville de Saint-Quentin
reproduction soumise à autorisation du titulaire des droits d'exploitation

Vue aérienne de l'usine (en haut, à gauche, l'ancien tissage Sébastien) en 1989.

IVR22_20040201172NUCA
Auteur de l'illustration : Pillet Frédéric
Auteur du document reproduit : Phot'R
Date de prise de vue : 1989
(c) Région Hauts-de-France - Inventaire général ; (c) Communauté d'agglomération et ville de Saint-Quentin
reproduction soumise à autorisation du titulaire des droits d'exploitation



Vue aérienne de l'usine en 1989.

IVR22_20040201173NUCA
Auteur de l'illustration : Pillet Frédéric
Auteur du document reproduit : Phot'R
Date de prise de vue : 1989
(c) Région Hauts-de-France - Inventaire général ; (c) Communauté d'agglomération et ville de Saint-Quentin
reproduction soumise à autorisation du titulaire des droits d'exploitation

Vue générale de l'usine.

IVR22_20040201174NUCA
Auteur de l'illustration : Frédéric Pillet
(c) Région Hauts-de-France - Inventaire général ; (c) Communauté d'agglomération et ville de Saint-Quentin
reproduction soumise à autorisation du titulaire des droits d'exploitation

L'usine à l'angle des rues Henri-Dunant et Louise-Michel.

IVR22_20040201175NUCA
Auteur de l'illustration : Frédéric Pillet
(c) Région Hauts-de-France - Inventaire général ; (c) Communauté d'agglomération et ville de Saint-Quentin
reproduction soumise à autorisation du titulaire des droits d'exploitation

Façade des anciens magasins industriels.

IVR22_20040201176NUCA
Auteur de l'illustration : Frédéric Pillet
(c) Région Hauts-de-France - Inventaire général ; (c) Communauté d'agglomération et ville de Saint-Quentin
reproduction soumise à autorisation du titulaire des droits d'exploitation

Les anciens ateliers : les sheds sont aujourd'hui entièrement couverts de tôles nervurées.

IVR22_20040201191NUCA
Auteur de l'illustration : Frédéric Pillet
(c) Région Hauts-de-France - Inventaire général ; (c) Communauté d'agglomération et ville de Saint-Quentin
reproduction soumise à autorisation du titulaire des droits d'exploitation