

Hauts-de-France, Oise
Le Crocq

Cimetière du Crocq

Références du dossier

Numéro de dossier : IA60003222

Date de l'enquête initiale : 2021

Date(s) de rédaction : 2021

Cadre de l'étude : inventaire topographique Communauté de communes Oise Picarde

Degré d'étude : repéré

Désignation

Dénomination : cimetière

Compléments de localisation

Milieu d'implantation : en village

Références cadastrales : 2020, AD, 12

Historique

Le cimetière a été établi en 1849, sur un terrain vendu à la commune par Pierre François Lacaille et Émilie Catherine Berthe. L'ancien cimetière se trouvait certainement autour de l'église.

Période(s) principale(s) : 2e quart 19e siècle (), 2e moitié 19e siècle, 20e siècle, 21e siècle

Auteur(s) de l'oeuvre : M. Poirié (marbrier, signature)

Description

Le cimetière, situé à environ 300 mètres au sud du village, forme une longue bande d'axe est-ouest, clôturée d'une haie vive. Il s'organise autour d'un plan régulier. L'entrée, unique, se fait par le côté est au bord de la D11. Elle s'ouvre sur une allée principale au centre de laquelle est implantée la croix du cimetière. Des allées transversales plus étroites sont placées à intervalles réguliers.

Les tombeaux sont orientés est-ouest pour ceux disposés le long des allées secondaires et nord-sud pour ceux distribués le long de l'allée principale. Les matériaux principalement utilisés sont le granite et le calcaire. Trois croix de sépulture ainsi que plusieurs clôtures funéraires en fer et fonte ont pu être relevées.

Éléments descriptifs

Matériau(x) du gros-oeuvre, mise en oeuvre et revêtement : granite ; calcaire

Typologies et état de conservation

Typologies : cimetière indépendant (graveyard)

Statut, intérêt et protection

Statut de la propriété : propriété de la commune

Références documentaires

Documents d'archive

- AD Oise. Série J ; sous-série 49 J : 49 Jp 14. **Le Crocq, Inventaire des croix et calvaires**. Archives de l'association pour la connaissance et la conservation des calvaires et croix du Beauvaisis, 2007.


Bibliographie

- GRAVES, Louis. **Précis statistique sur le canton de Crèvecœur, arrondissement de Clermont (Oise)**. *Annuaire de l'Oise*. Beauvais : Achille Desjardins, 1836. p. 52-53.

Illustrations




Vue générale de l'entrée depuis l'est.
Phot. Marc Kérignard
IVR32_2021600089NUCA




Tombeau de la famille
Carpentier-Leroy, avec plaque
du lieutenant Dumont, "mort
pour la France, 1915", vers 1910.
Phot. Marc Kérignard
IVR32_20216000892NUCA



Tombeau des familles Beaudart
et Loisel, vers 1860-1870.
Phot. Marc Kérignard
IVR32_20216000893NUCA



Tombeau de la famille
Belhomme, vers 1900.
Phot. Marc Kérignard
IVR32_20216000895NUCA



Croix de sépulture, fer et fonte,
dernier quart 19e siècle ?.
Phot. Marc Kérignard
IVR32_20216000899NUCA

Croix du cimetière, érigée
entre 1845 et 1860, avec
tombeau (d'un ancien curé?).
Phot. Marc Kérignard
IVR32_20216000896NUCA

Tombeau d'Arthur Feuqueux
et Berthe Baudart, signé M.
Poirié, entre 1940-1960.
Phot. Marc Kérignard
IVR32_20216000898NUCA

Dossiers liés

Oeuvre(s) contenue(s) :

Oeuvre(s) en rapport :

Le village du Crocq (IA60003181) Hauts-de-France, Oise, Le Crocq

Auteur(s) du dossier : Lucile Chamignon

Copyright(s) : (c) Région Hauts-de-France - Inventaire général



Vue générale de l'entrée depuis l'est.


IVR32_20216000889NUCA

Auteur de l'illustration : Marc Kérignard

Date de prise de vue : 2021

(c) Région Hauts-de-France - Inventaire général

reproduction soumise à autorisation du titulaire des droits d'exploitation



Tombeau de la famille Carpentier-Leroy, avec plaque du lieutenant Dumont, "mort pour la France, 1915", vers 1910.

IVR32_20216000892NUCA

Auteur de l'illustration : Marc Kérignard

Date de prise de vue : 2021

(c) Région Hauts-de-France - Inventaire général

reproduction soumise à autorisation du titulaire des droits d'exploitation



Tombeau des familles Beaudart et Loisel, vers 1860-1870.

IVR32_20216000893NUCA

Auteur de l'illustration : Marc Kérignard

Date de prise de vue : 2021

(c) Région Hauts-de-France - Inventaire général
reproduction soumise à autorisation du titulaire des droits d'exploitation



Tombeau de la famille Belhomme, vers 1900.

IVR32_20216000895NUCA

Auteur de l'illustration : Marc Kérignard

Date de prise de vue : 2021

(c) Région Hauts-de-France - Inventaire général

reproduction soumise à autorisation du titulaire des droits d'exploitation



Croix du cimetière, érigée entre 1845 et 1860, avec tombeau (d'un ancien curé?).

IVR32_20216000896NUCA

Auteur de l'illustration : Marc Kérignard

Date de prise de vue : 2021

(c) Région Hauts-de-France - Inventaire général

reproduction soumise à autorisation du titulaire des droits d'exploitation



Tombeau d'Arthur Feujeux et Berthe Baudart, signé M. Poirié, entre 1940-1960.


IVR32_20216000898NUCA

Auteur de l'illustration : Marc Kérignard

Date de prise de vue : 2021

(c) Région Hauts-de-France - Inventaire général

reproduction soumise à autorisation du titulaire des droits d'exploitation



Croix de sépulture, fer et fonte, dernier quart 19e siècle ?.

IVR32_20216000899NUCA

Auteur de l'illustration : Marc Kérignard

Date de prise de vue : 2021

(c) Région Hauts-de-France - Inventaire général

reproduction soumise à autorisation du titulaire des droits d'exploitation