Hauts-de-France, Nord
Bousignies

Le territoire communal de Bousignies

Références du dossier

Numéro de dossier : IA59004333
Date de l'enquête initiale : 2010
Date(s) de rédaction : 2010
Cadre de l'étude : inventaire préliminaire PNR Scarpe-Escaut

Désignation

Aires d'études : Communauté d'agglomération de la Porte du Hainaut
Milieu d'implantation :

Historique

Ancien hameau d'Hasnon, érigé en commune après la Révolution de 1789, Bousignies ne compte pas d'église paroissiale sur son territoire, mais une chapelle accueillant occasionnellement le culte. A la fin du 19e siècle le village compte 315 habitants. En 1925, suite à une souscription lancée auprès des habitants, l'éclairage public est installé. Les deux pôles bâtis de Bousignies existent depuis le premier tiers du 19e siècle. Ainsi en témoigne le cadastre napoléonien de 1830, où des bâtiments s'égrainent le long des actuelles rue du Bois et rue du Marais. D'après les éléments consignés en plan, il semble que la majorité du bâti de l'époque soit des fermes (de plan en L, en U ou encore à cour fermée), autrement dit de l'habitat rural.

Description

L'ensemble des bâtiments repérés sur la commune de Bousignies s'élève à 22, sur un ensemble de 157 parcelles bâties, soit 14% du patrimoine bâti. Sur ce corpus, la majorité du bâti ancien se compose de fermes (13 au total, avec une prédominance des fermes de plan en U ou à cour fermée (10 sur 13). Les maisons quant à elles sont peu représentées. Deux d'entre elles, plus contemporaines, se détachent du corpus, sises au 182 rue du Bois et 446 rue du Marais. La période de construction de ce corpus varie entre le 3e quart du 19e sicèle et le 2e quart du 20e siècle pour la majeur partie de ses édifices. Le nombre de pavillons contemporains occupent une part de plus en plus importante, notamment entre les deux pôles bâtis d'origine (les rues du Bois et du Marais), en comblant les dents creuses à l'intérieur même du maillage ancien du village.

Liens web

- Synthèse de l'inventaire patrimonial de la commune de Bousignies. : http://patrimoine.nordpasdecalais.fr/documents/Bousignies_synthese_communale.pdf

Illustrations

Vue générale d'une ferme à cour fermée 1522 rue du Bois.
Phot. Pierre Thibaut
IVR31_20125901654NUCA

Vue générale du logis de la ferme à cour fermée du 1522 rue du Bois.
Phot. Pierre Thibaut
IVR31_20125901653NUCA

Vue générale du logis de la ferme 257 rue du Bois.
Phot. Pierre Thibaut
IVR31_20125901651NUCA



Vue de la porte du logis de la ferme du 257 rue du Bois.
Phot. Pierre Thibaut
IVR31_20125901652NUCA

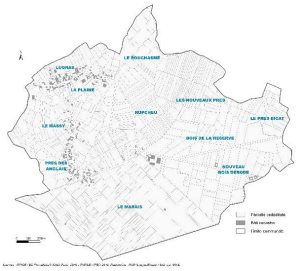

Cadastre actuel et situation des différents hameaux.
Phot. PNR Scarpe-Escaut
IVR31_20155908206NUC

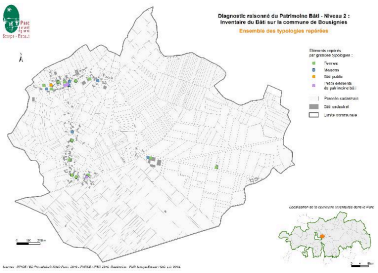

Carte des édifices repérés.
Phot. PNR Scarpe-Escaut
IVR31_20155908207NUC

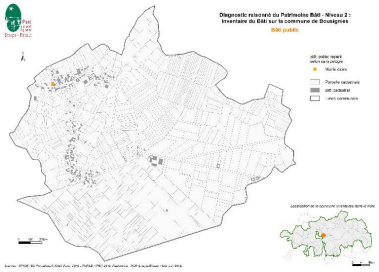

Carte des édifices publics.
Phot. PNR Scarpe-Escaut
IVR31_20155908211NUC

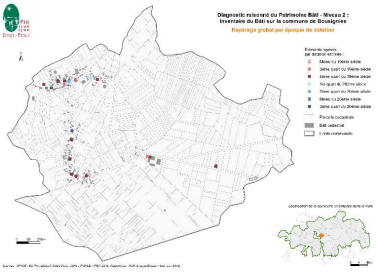

Carte de datation des édifices repérés.
Phot. PNR Scarpe-Escaut
IVR31_20155908208NUC

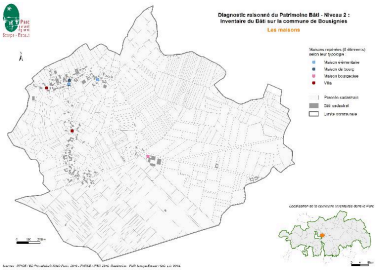

Carte des maisons repérées.
Phot. PNR Scarpe-Escaut
IVR31_20155908217NUC

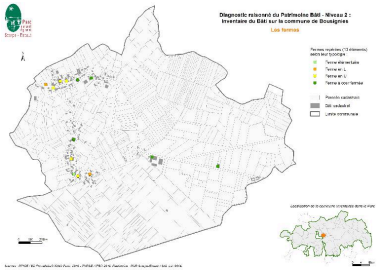

Carte des fermes repérées.
Phot. PNR Scarpe-Escaut
IVR31_20155908209NUC

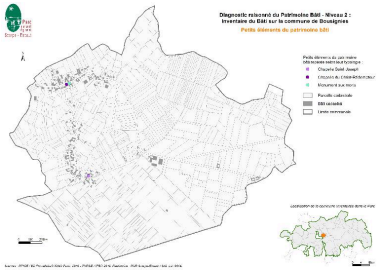

Carte des édicules religieux
et le monument aux morts.
Phot. PNR Scarpe-Escaut
IVR31_20155908218NUC

Dossiers liés

Dossier(s) de synthèse :
Présentation du patrimoine de l'aire d'étude "Coeur de nature" du Parc Naturel Régional Scarpe-Escaut (IA59005011) ,
Oeuvres en rapport :
chapelle du Christ-Rédempteur (IA59004334) Nord-Pas-de-Calais, Nord, Bousignies
monument aux morts (IA59004335) Nord-Pas-de-Calais, Nord, Bousignies

Auteur(s) du dossier : Véronique Baud
Copyright(s) : (c) Région Hauts-de-France - Inventaire général ; (c) Parc Naturel Régional Scarpe-Escaut

Vue générale d'une ferme à cour fermée 1522 rue du Bois.

IVR31_20125901654NUCA
Auteur de l'illustration : Pierre Thibaut
Date de prise de vue : 2012
(c) Région Hauts-de-France - Inventaire général
reproduction soumise à autorisation du titulaire des droits d'exploitation

Vue générale du logis de la ferme à cour fermée du 1522 rue du Bois.

IVR31_20125901653NUCA
Auteur de l'illustration : Pierre Thibaut
Date de prise de vue : 2012
(c) Région Hauts-de-France - Inventaire général
reproduction soumise à autorisation du titulaire des droits d'exploitation

Vue générale du logis de la ferme 257 rue du Bois.

IVR31_20125901651NUCA
Auteur de l'illustration : Pierre Thibaut
Date de prise de vue : 2012
(c) Région Hauts-de-France - Inventaire général
reproduction soumise à autorisation du titulaire des droits d'exploitation

Vue de la porte du logis de la ferme du 257 rue du Bois.

IVR31_20125901652NUCA
Auteur de l'illustration : Pierre Thibaut
Date de prise de vue : 2012
(c) Région Hauts-de-France - Inventaire général
reproduction soumise à autorisation du titulaire des droits d'exploitation

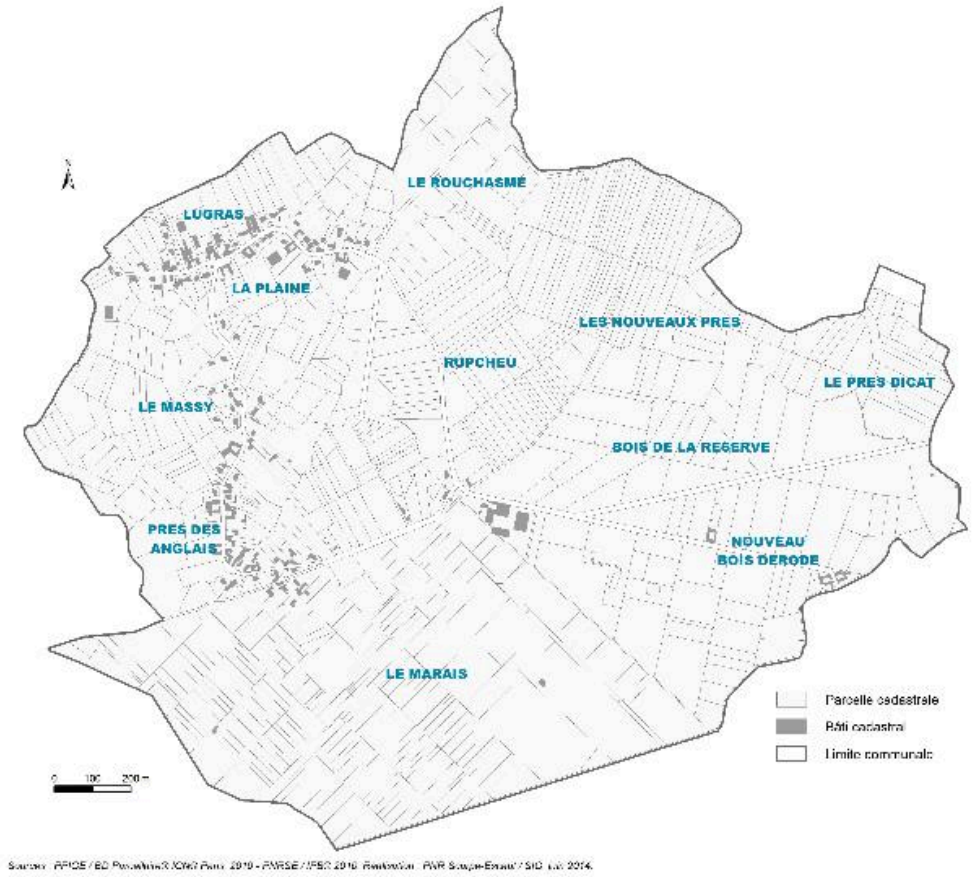

Cadastre actuel et situation des différents hameaux.

IVR31_20155908206NUC
Auteur de l'illustration : PNR Scarpe-Escaut
Date de prise de vue : 2015
(c) Région Hauts-de-France - Inventaire général ; (c) Parc Naturel Régional Scarpe-Escaut
reproduction soumise à autorisation du titulaire des droits d'exploitation

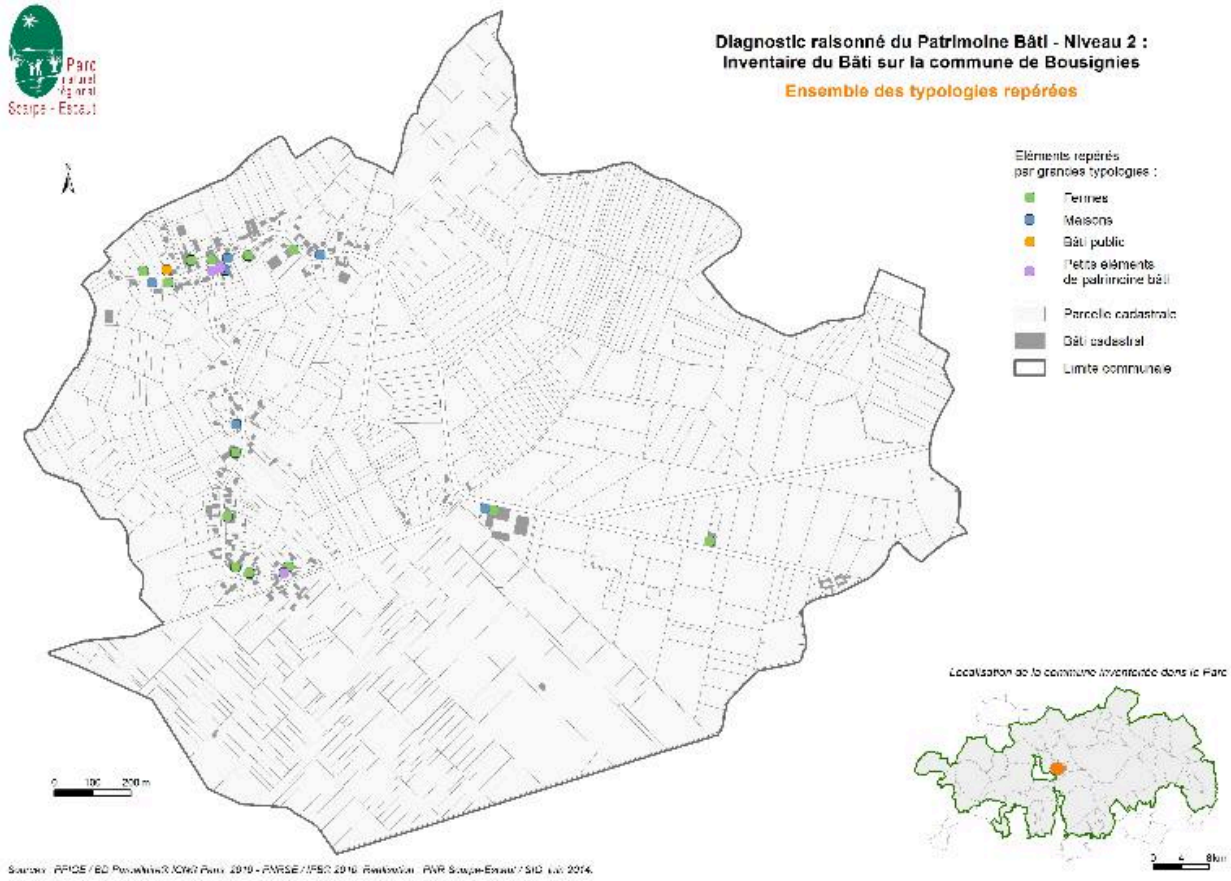

Carte des édifices repérés.

IVR31_20155908207NUC
Auteur de l'illustration : PNR Scarpe-Escaut
Date de prise de vue : 2015
(c) Région Hauts-de-France - Inventaire général ; (c) Parc Naturel Régional Scarpe-Escaut
reproduction soumise à autorisation du titulaire des droits d'exploitation

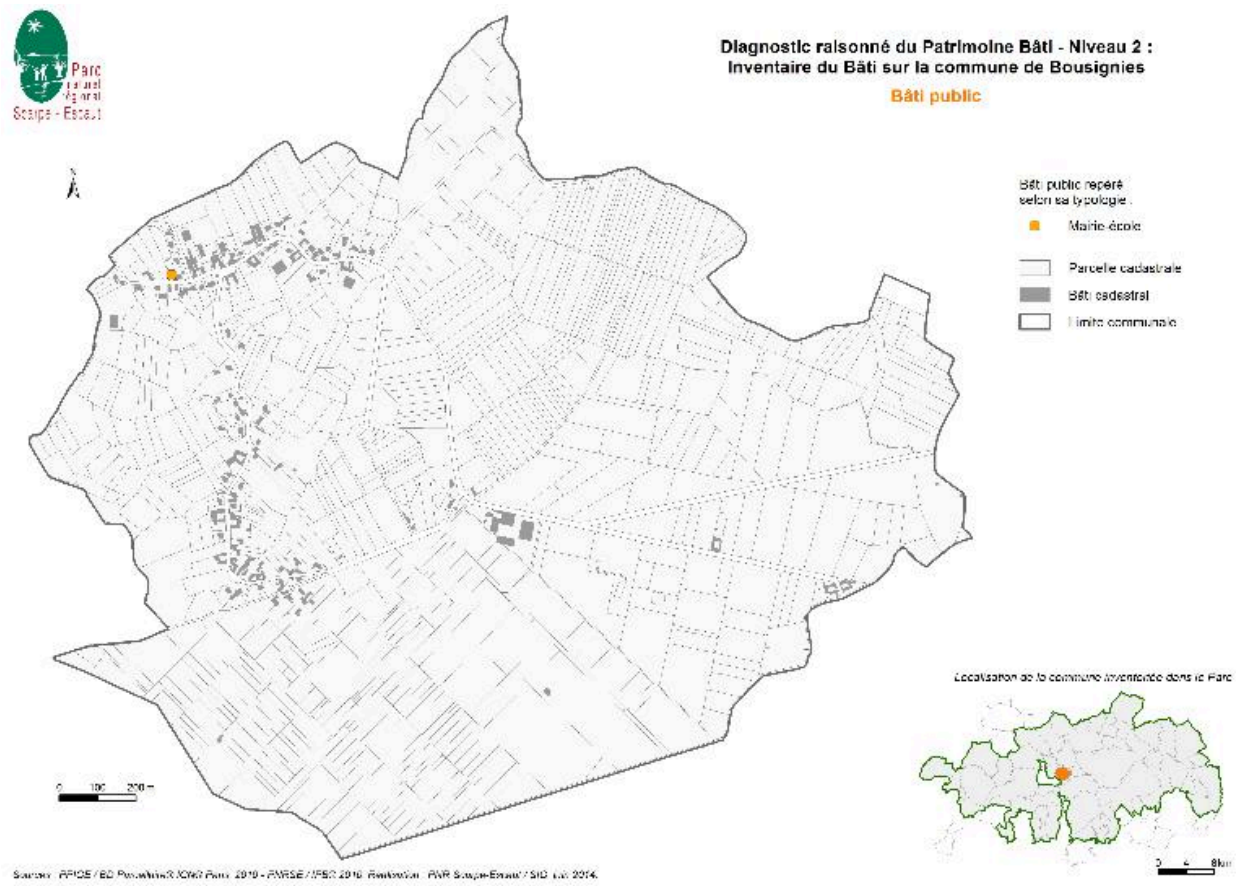

Carte des édifices publics.

IVR31_20155908211NUC
Auteur de l'illustration : PNR Scarpe-Escaut
Date de prise de vue : 2015
(c) Région Hauts-de-France - Inventaire général ; (c) Parc Naturel Régional Scarpe-Escaut
reproduction soumise à autorisation du titulaire des droits d'exploitation

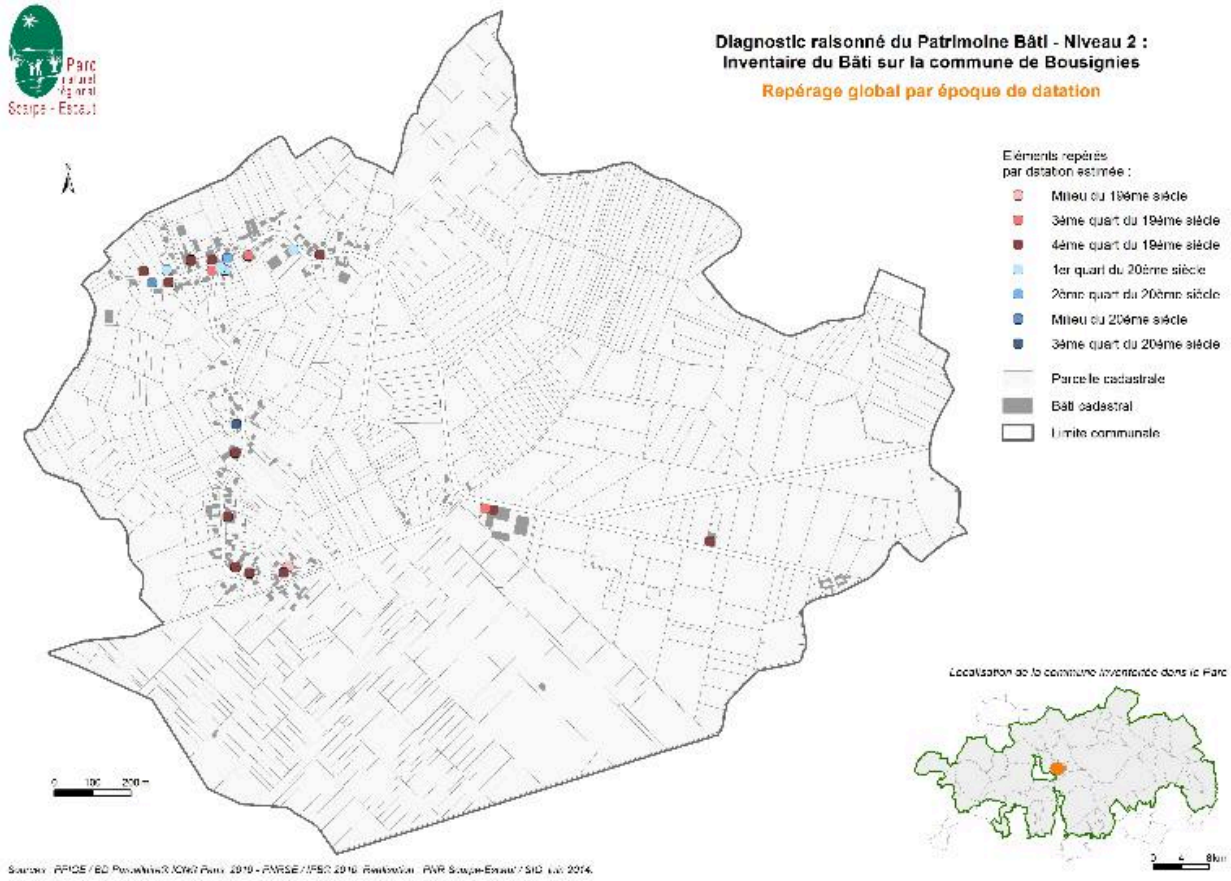

Carte de datation des édifices repérés.

IVR31_20155908208NUC
Auteur de l'illustration : PNR Scarpe-Escaut
Date de prise de vue : 2015
(c) Région Hauts-de-France - Inventaire général ; (c) Parc Naturel Régional Scarpe-Escaut
reproduction soumise à autorisation du titulaire des droits d'exploitation

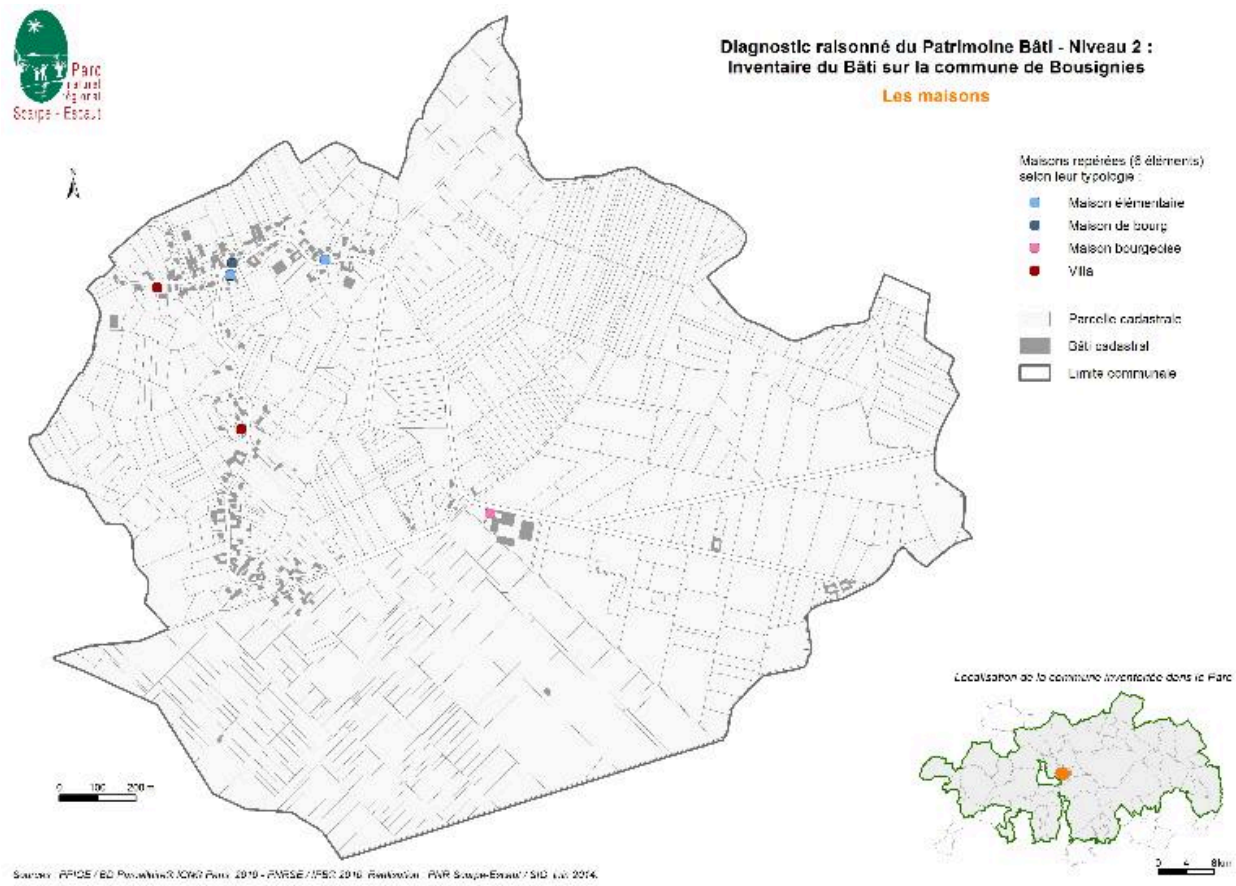

Carte des maisons repérées.

IVR31_20155908217NUC
Auteur de l'illustration : PNR Scarpe-Escaut
Date de prise de vue : 2015
(c) Région Hauts-de-France - Inventaire général ; (c) Ville de Saint-Amand-les-Eaux
reproduction soumise à autorisation du titulaire des droits d'exploitation

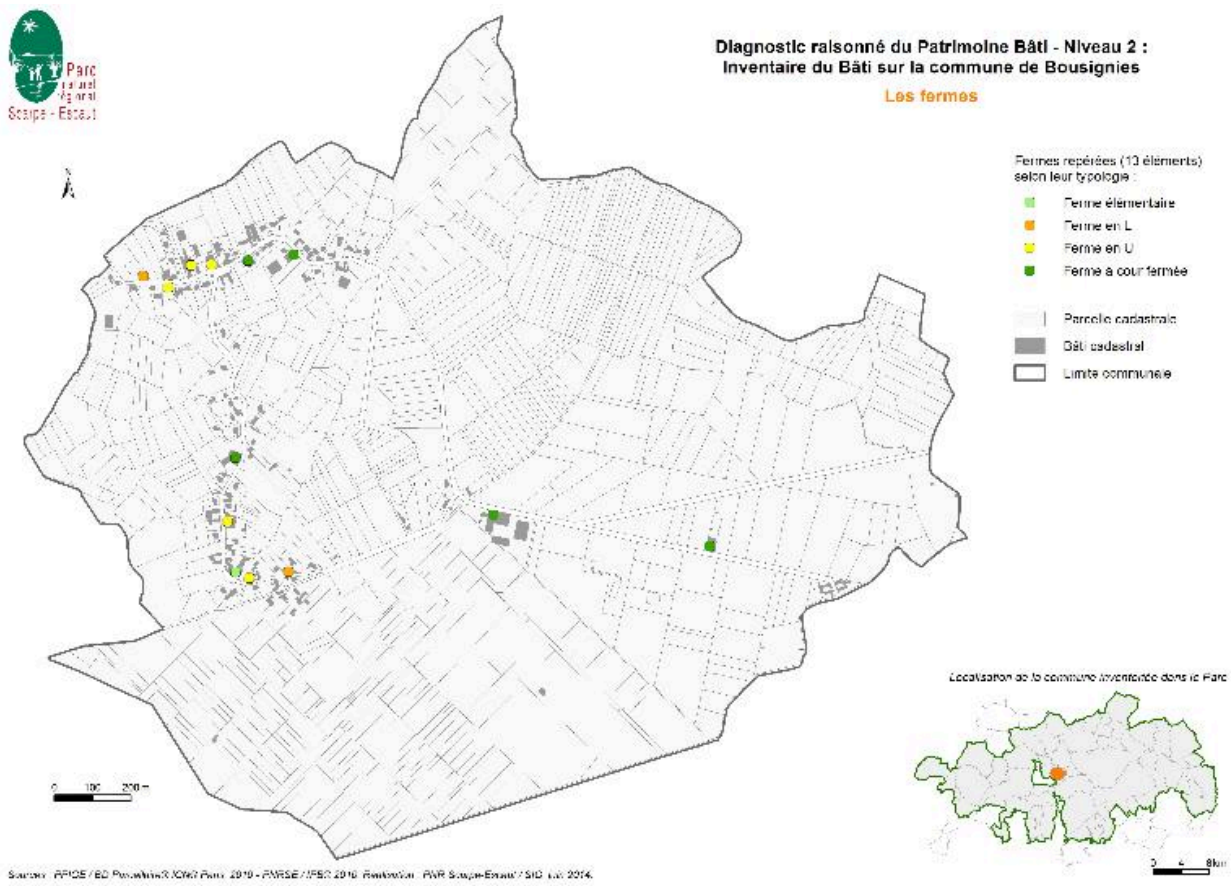

Carte des fermes repérées.

IVR31_20155908209NUC
Auteur de l'illustration : PNR Scarpe-Escaut
Date de prise de vue : 2015
(c) Région Hauts-de-France - Inventaire général ; (c) Parc Naturel Régional Scarpe-Escaut
reproduction soumise à autorisation du titulaire des droits d'exploitation

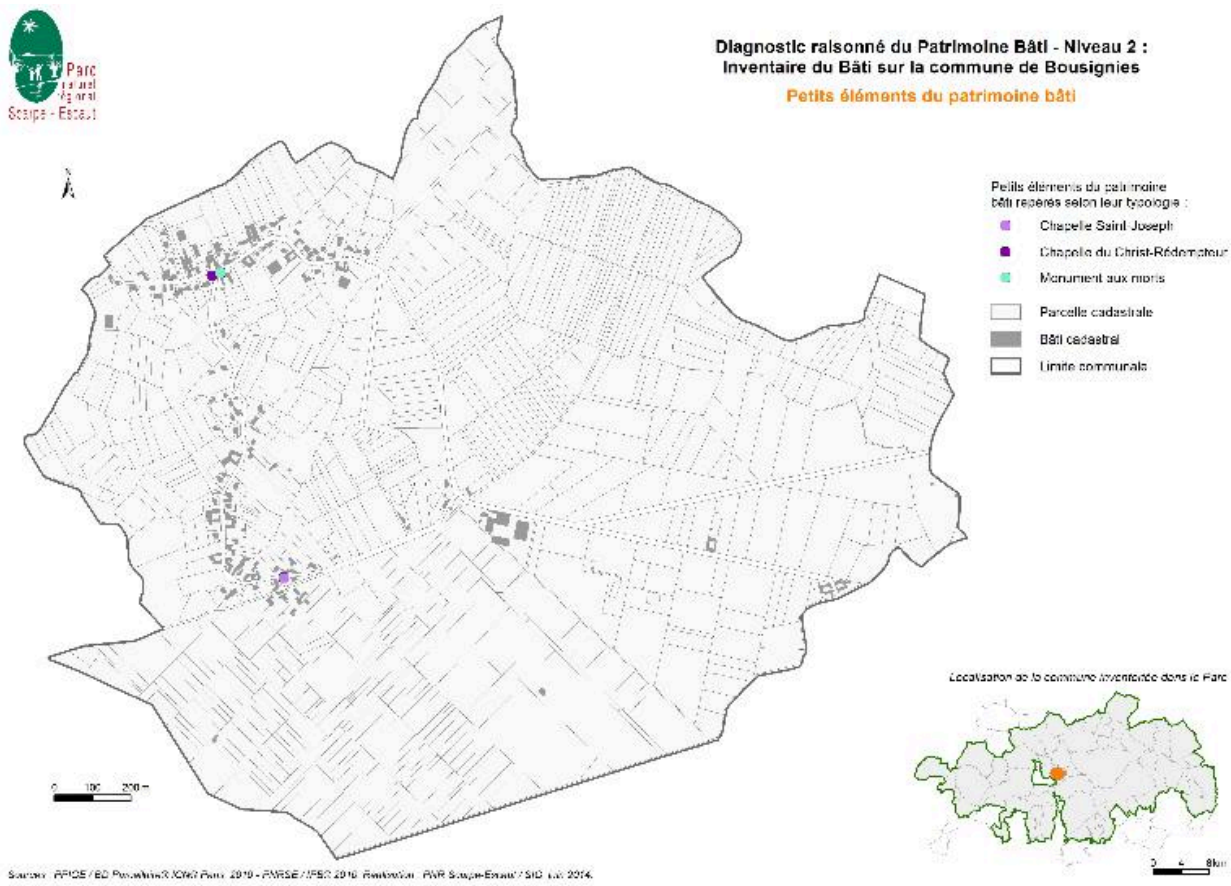

Carte des édicules religieux et le monument aux morts.

IVR31_20155908218NUC
Auteur de l'illustration : PNR Scarpe-Escaut
Date de prise de vue : 2015
(c) Région Hauts-de-France - Inventaire général ; (c) Parc Naturel Régional Scarpe-Escaut
reproduction soumise à autorisation du titulaire des droits d'exploitation