

Hauts-de-France, Somme
Favières
le Hamelet

Le hameau du Hamelet à Favières

Références du dossier

Numéro de dossier : IA80007251
Date de l'enquête initiale : 2004
Date(s) de rédaction : 2004
Cadre de l'étude : inventaire préliminaire arrière-pays maritime picard
Degré d'étude : étudié

Désignation

Dénomination : écart

Compléments de localisation

Milieu d'implantation : en écart
Références cadastrales :

Historique

Les sources littéraires attestent l'existence de ce hameau, au moins depuis le 11^e siècle, mais finalement, assez peu d'informations nous sont parvenues sur son histoire et notamment celle de sa fondation. Prarond remarque que le mot "Hamelet" trouve son étymologie dans l'ancien français à la racine "Ham" qui signifiait village ou « demeure ».

À l'origine, le hameau faisait partie, avec Morlay et Pomplimont, de la paroisse de Nolette, rattachée à l'abbaye de Saint-Valery. Cette paroisse disparut lorsque Nolette fut rattachée à Noyelles, Morlay à Ponthoile et le Hamelet à Favières, pour partie, l'autre étant rattachée à Ponthoile.

L'auteur propose d'attribuer la seigneurie du Hamelet à la famille de Bommy, mais aucune date n'est donnée. Parmi les historiens ayant mentionné l'histoire du Hamelet, c'est Roger Rodière qui est le plus précis : il nous apprend qu'un certain "Robert de Hamelet est cité en 1258 au cartulaire de Valloires". Au milieu du 14^e siècle, la terre du Hamelet est plus ou moins objet de litige entre le procureur du Roi d'Angleterre et celui de France ; le premier en réclamant (en 1360) la suzeraineté. Il semble finalement que le Hamelet relevait de la seigneurie de Saigneville, mouvant de la châellenie de Gamaches. Quoiqu'il en soit, en 1577 en tout cas, le hameau dépendait de la prévôté de Saint-Riquier.

Rodière donne une liste des différents seigneurs et écuyers du Hamelet, qu'il ne semble pas nécessaire de reproduire ici. Il convient simplement de retenir que, à partir du 14^e siècle. Ce hameau (fief ou seigneurie ?) passa, par un jeu d'alliances, dans la famille des Essarts et y resta jusqu'au 18^e siècle. Par ailleurs, "la famille des Essarts a fait démolir le château du Hamelet et en a converti les dépendances en ferme en 1772". Ce château est visible sur une carte de 1715 (A.N. : N III Somme 74) : il occupait un plan en U, et se situait alors entre Le Hamelet et Morlay. Il est dit appartenir à Mr « de Mignü, comte des Essarts ».

Rodière ("Les gouverneurs") apporte un témoignage direct du début du 20^e siècle (1906) sur le hameau qu'il décrit alors "perdu dans les marécages de la Baie de Somme ; les manoirs sont épars au milieu des marais et des saulaies".

D'après le recensement de la population, aux 17^e et 18^e siècles, le hameau de Hamelet était plus peuplé que par la suite. En effet, la population avoisinait alors une soixantaine d'individus pour diminuer à 45 en moyenne tout au long des 19^e et 20^e siècles. Le nombre de maisons baissa également progressivement de 18 à 13.

Une carte du 18^e siècle présente le plan du hameau. Les fermes, indépendantes, occupaient le nord du hameau. Jardins et vergers entouraient chacune d'elles. Sur le cadastre napoléonien (1828), le bâti (fermes et maisons) était davantage concentré à l'est. Le territoire était divisé en champs lanierés et pâtures étendues. Le réseau viaire qui le parsemait dessinait et entourait les herbages au bord desquelles s'implantaient les habitations, distribuées indifféremment de part et d'autre de la voie de circulation. La frontière avec le territoire de Ponthoile était matérialisée par la présence d'un canal de drainage.

Il est ainsi intéressant de souligner que la topographie du Hamelet d'aujourd'hui révèle sans doute encore un peu de celle d'hier puisque peu de constructions contemporaines se sont ajoutées aux implantations anciennes.

Période(s) principale(s) : Milieu du Moyen Age, Temps modernes, Epoque contemporaine

Description

Situé sur la route d'Abbeville, dépendant de la commune de Favières, le Hamelet, élevé sur un ancien banc de galets, dispose encore aujourd'hui d'un bâti aéré desservi par des voies établies sur des digues au tracé sinueux. Cet ensemble s'inscrit dans un environnement bocager ceinturé de parcelles livrées aux cultures ou à la pâture.

C'est l'architecture liée à la vocation agricole qui domine donc ici, même si l'activité primitive a été en majeure partie abandonnée. Les fermes sont pour la plupart de taille imposante, en raison de la fertilité des terres. En comparant le cadastre napoléonien et le cadastre actuel, on observe la disparition totale de certaines d'entre elles (au centre du hameau notamment). Mais celles qui subsistent ont conservé leur implantation, leur plan et leurs matériaux d'origine. Certaines, reconstruites à la fin du 19e siècle, utilisent la brique pour le gros-oeuvre (essentiellement à la limite du territoire de Ponthoile). Quelques maisons, visibles en 1828, ont été entièrement reconstruites et complétées d'annexes agricoles.

Éléments descriptifs

Références documentaires

Documents d'archive

- AD Somme. Série M ; 2 M_LN 236. **Recensement de population de la commune de Favières**, [1836-1936].

Documents figurés

- **Plan des molières de Noyelles et Ponthoiles entre la Somme et la forêt de Crécy**, encre et lavis sur papier, 1715 (A.N. : N III Somme 74).
- **Plan du Marquenterre, de la Baie de Somme à la Baie d'Authie, 18e siècle**, encre et lavis sur papier, 18e siècle (AD Somme : RL 343).
- **Favières. Plan cadastral**, 1828 (AD Somme ; 3 P 1348).

Bibliographie

- BACQUET, Gérard. **Le Ponthieu**. Auxi-le-Château, Gérard Bacquet, 1992.
p. 309
- DARSY, F.-I. **Bénéfices de l'Eglise d'Amiens ou Etat général de biens, revenus et charges du clergé du diocèse d'Amiens en 1730 ; avec des notes indiquant l'origine des biens, la répartition des dîmes, etc.**
Amiens, E. Caillaux, 1869.
p. 44
- GARNIER, J. **Dictionnaire topographique du département de la Somme. Mémoires de la Société des Antiquaires de Picardie, 3e série**. Paris, Amiens, t. I, 1867.
p. 457
- PRAROND, Ernest. **Histoire de cinq villes et de 300 villages, hameaux ou fermes. Le Canton de Rue**. Paris, Abbeville, Dumoulin, Grave, Prévost, 1862.
p. 318-319
- RODIERE, Roger. **Les gouverneurs de Montreuil de la maison des Essarts de Maigneux, 1581-1620**. Montreuil-sur-Mer, Imp. Charles Delambre, 1906.
p. 182

- RODIERE, Roger. **Statistique féodale du baillage de Rue et de quelques villages voisins. Première partie. Communes du canton actuel de Rue. Bulletins de la Société d'Emulation d'Abbeville, 1935-1939, t. XVI**
p. 371-373

Illustrations



Vue du hameau et de l'emplacement du château de la famille des Essard en 1715.

Phot. Inès Guérin
IVR22_20078005999NUCAB



Plan du hameau au 18e siècle.

Phot. Inès Guérin
IVR22_20068005975NUCAB

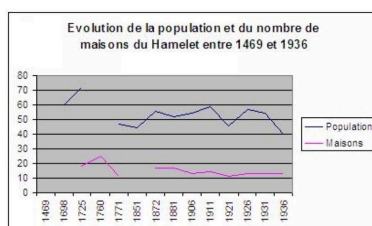


Vue d'une partie de la section D1 dite du Hamelet extraite du cadastre napoléonien de 1828.
Phot. Monnehay-Vulliet Marie-Laure
IVR22_20078006060XAB



Superposition des cadastres napoléonien et actuel présentant l'évolution du bâti au cours du 19e siècle au Hamelet.

Phot. Inès Guérin
IVR22_20078006079NUDA



Graphique présentant l'évolution de la population et du bâti au sein du Hamelet entre 1469 et 1936.

Phot. Inès Guérin
IVR22_20078006023NUDA

Dossiers liés

Dossiers de synthèse :

Le territoire communal de Favières (IA80007288) Hauts-de-France, Somme, Favières

Les villages et écarts de l'arrière-pays maritime (IA80007953)

Oeuvre(s) contenue(s) :

Oeuvre(s) en rapport :

Ancienne ferme (IA80007260) Hauts-de-France, Somme, Favières, le Hamelet, 537 rue de Morlay

Chapelle et ancien cimetière Saint-Corneille du Hamelet à Favières (IA80007257) Hauts-de-France, Somme, Favières, le Hamelet, rue de la Chapelle

Ferme (IA80007259) Hauts-de-France, Somme, Favières, le Hamelet, 883 rue du Hamelet

Ferme (IA80007253) Hauts-de-France, Somme, Favières, le Hamelet, 550 rue de la Chapelle

Ferme (IA80007252) Hauts-de-France, Somme, Favières, le Hamelet, 668 rue de la Chapelle

Ferme (IA80007258) Hauts-de-France, Somme, Favières, le Hamelet, 951 rue du Hamelet

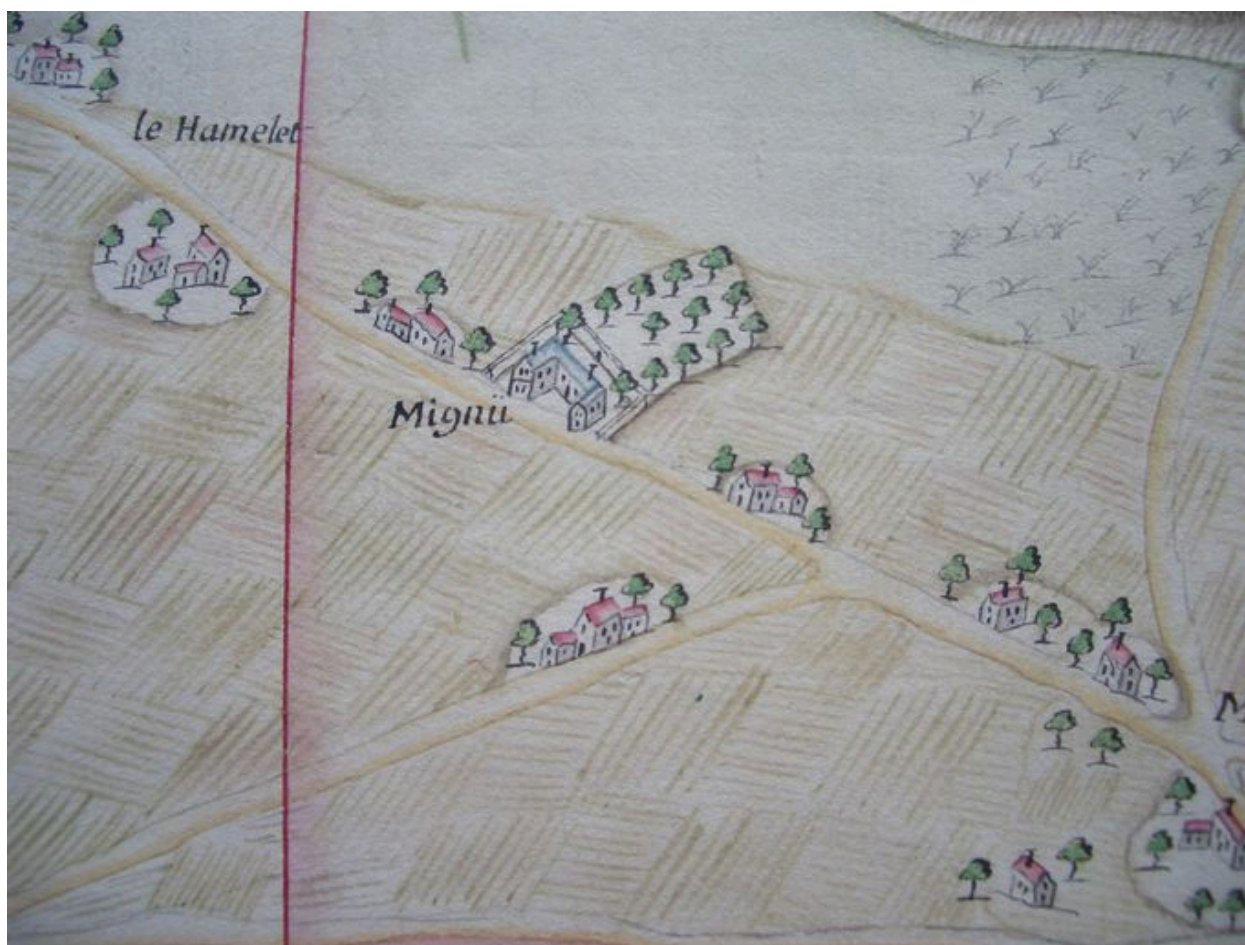
Ferme (IA80007255) Hauts-de-France, Somme, Favières, le Hamelet, 420 rue du Bosquet

Ferme (IA80007256) Hauts-de-France, Somme, Favières, le Hamelet, 472 rue de la Chapelle

Oratoire Notre-Dame-de-Lourdes du Hamelet à Favières (IA80007254) Hauts-de-France, Somme, Favières, le Hamelet, rue de la Chapelle

Auteur(s) du dossier : Catherine Fourmond, Inès Guérin

Copyright(s) : (c) Région Hauts-de-France - Inventaire général ; (c) SMACOPI



Vue du hameau et de l'emplacement du château de la famille des Essard en 1715.

IVR22_20078005999NUCAB

Auteur de l'illustration : Inès Guérin

(c) Région Hauts-de-France - Inventaire général ; (c) SMACOPI ; (c) Archives nationales
reproduction soumise à autorisation du titulaire des droits d'exploitation



Plan du hameau au 18e siècle.

IVR22_20068005975NUCAB

Auteur de l'illustration : Inès Guérin

(c) Région Hauts-de-France - Inventaire général ; (c) SMACOPI ; (c) Département de la Somme
reproduction soumise à autorisation du titulaire des droits d'exploitation



Vue d'une partie de la section D1 dite du Hamelet extraite du cadastre napoléonien de 1828.

IVR22_20078006060XAB

Auteur de l'illustration : Monnehay-Vulliet Marie-Laure

(c) Région Hauts-de-France - Inventaire général ; (c) Département de la Somme
reproduction soumise à autorisation du titulaire des droits d'exploitation



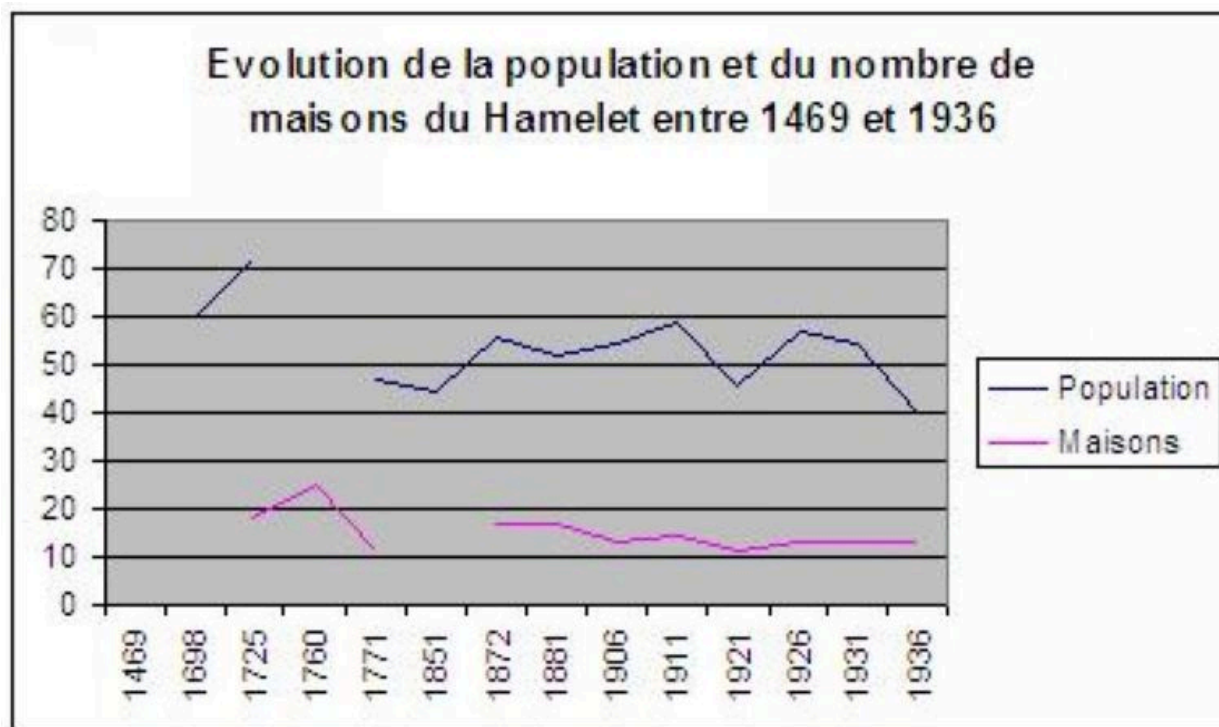
Superposition des cadastres napoléonien et actuel présentant l'évolution du bâti au cours du 19e siècle au Hamelet.

IVR22_20078006079NUDA

Auteur de l'illustration : Inès Guérin

Technique de relevé : relevé schématique ;

(c) Région Hauts-de-France - Inventaire général ; (c) SMACOPI
reproduction soumise à autorisation du titulaire des droits d'exploitation



Graphique présentant l'évolution de la population et du bâti au sein du Hamelet entre 1469 et 1936.

IVR22_20078006023NUDA

Auteur de l'illustration : Inès Guérin

Technique de relevé : relevé schématique ;

(c) Région Hauts-de-France - Inventaire général ; (c) SMACOPI

reproduction soumise à autorisation du titulaire des droits d'exploitation