Hauts-de-France, Aisne
Tergnier
place de la Mairie

Ancienne mairie et écoles primaires de Tergnier (détruit)

Références du dossier

Numéro de dossier : IA02010863
Date de l'enquête initiale : 2021
Date(s) de rédaction : 2021
Cadre de l'étude : enquête thématique régionale La première Reconstruction
Degré d'étude : repéré

Désignation

Dénomination : mairie, école primaire
Parties constituantes non étudiées : cour, jardin, logement, remise de matériel d'incendie

Compléments de localisation

Milieu d'implantation : en ville
Références cadastrales :

Historique

La mairie et école primaire de Tergnier est construite en 1867, date de l'adjudication des travaux, qui comprennent également deux logements pour l'instituteur et l'institutrice (*Journal de Saint-Quentin et de l'arrondissement*). Dans un article consacré à Tergnier, Ch. Poette (1869) écrit : "Tergnier possède depuis deux ans un hôtel de mairie qui, pour ne pas être caractérisé par un style particulier, n'en est pas moins d'une élégance relative qui fait honneur à la commune et à l'architecte. De chaque côté de la mairie se trouve une grande cour au fond de laquelle s'élèvent d'un côté l'école des garçons, et de l'autre l'école des filles. Ces écoles reçoivent chacune plus de 250 enfants. Dans la cour de l'école des garçons se trouve un gymnase réunissant tout ce qui est nécessaire pour développer les forces physiques des enfants et utiliser leurs récréations".
En 1910, un projet d'extension est proposé par l'architecte voyer Henri Dion, en attendant la création d'un nouveau groupe scolaire. Le plan masse montre l'implantation des bâtiments appartenant à la commune (mairie et écoles, remise de matériel d'incendie, échafaudage servant au séchage des tuyaux et urinoirs) et ceux de la propriété mitoyenne, dont l'acquisition est prévue. Le projet d'appropriation, qui permet d'agrandir la place de la Mairie, prévoit la démolition des dépendances et la construction de deux nouveaux pavillons destinés au logement du concierge et à la remise de matériel d'incendie, et l'aménagement du bâtiment conservé pour y installer écurie, remise et cellules. Le projet ne semble pas avoir été mis à exécution.
L'édifice, connu par des cartes postales du début du 20e siècle, occupe une parcelle d'angle et comprend un bâtiment principal aligné sur une petite place plantée avec jardin et cour à l'arrière, accessibles par des portails sans doute destinés aux écoles primaires de filles et de garçons. Le bâtiment principal est composé d'un corps central à étage carré et étage de comble (à la Mansart) présentant 5 travées en façade antérieure, flanqué de deux pavillons en rez-de-chaussée sur cave. La travée centrale soulignée par des pilastres est rythmée par un balcon à l'étage dont la porte fenêtre est surmontée de l'inscription "MAIRIE" et une lucarne surmontée d'une horloge. Un bâtiment secondaire à l'arrière abritant les salles de classe.
L'édifice, détruit durant la Première Guerre mondiale, donne lieu à la reconstruction à un autre emplacement de l'hôtel de ville et du groupe scolaire. C'est sur ce terrain, initialement destiné à l'établissement d'une place de marché, que sera reconstruite l'église paroissiale.

Période(s) principale(s) : 3e quart 19e siècle
Dates : 1867 (daté par source)

Description

Eléments descriptifs

Typologies et état de conservation

Typologies : école et mairie sous un même toit (3e quart 19e siècle)
État de conservation : détruit

Statut, intérêt et protection

Statut de la propriété : propriété de la commune

Références documentaires

Documents d'archive

- "Construction de deux écoles et d'une mairie avec logements pour l'instituteur et pour l'institutrice". *Journal de la ville de Saint-Quentin et de l'arrondissement*, 2 mars 1867.

- POETTE, Ch. "Tergnier". *Le Guetteur de Saint-Quentin et de l'Aisne*. 21 juillet 1869, p. 3-4.

Documents figurés

- **Environs de La Fère. Tergnier. La mairie**. Carte postale, début 20e siècle (coll. part.).

- **Plan de masse de l'ancienne mairie et écoles et de la propriété Gauthier-Hurtal**, 1910 (AC Tergnier).

- **Projet d'appropriation de l'ancienne propriété Gauthier-Hurtal. Plan de masse**, 1910 (AC Tergnier).

- **Projet d'appropriation de l'ancienne propriété Gauthier-Hurtal. Plan du rez-de-chaussée**, 1910 (AC Tergnier).

- **Tergnier. Plan général altimétrique. Aménagement, embellissement et extension**. A. Brethollon, architecte (AC Tergnier).

Illustrations

Environs de La Fère. Tergnier. La mairie. Carte postale, début 20e siècle (coll. part.). Phot. Isabelle Barbedor IVR32_20210205058NUCA

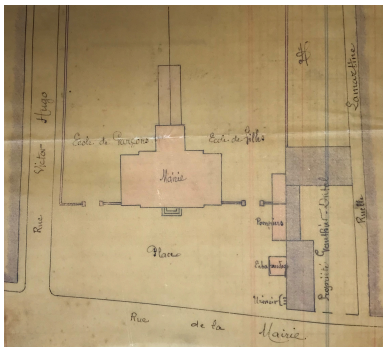

Plan de masse de l'ancienne mairie et écoles et de la propriété Gauthier-Hurtal, 1910 (AC Tergnier). Phot. Isabelle Barbedor IVR32_20210205157NUCA

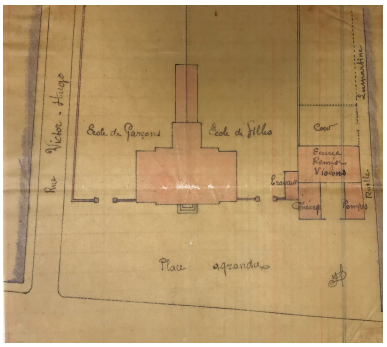

Projet d'appropriation de l'ancienne propriété Gauthier-Hurtal. Plan de masse, 1910 (AC Tergnier). Phot. Isabelle Barbedor IVR32_20210205159NUCA

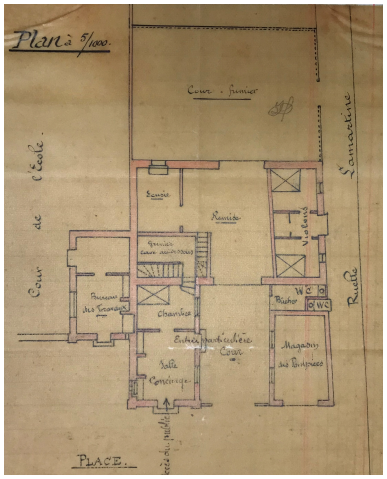

Projet d'appropriation de l'ancienne propriété Gauthier-Hurtal. Plan du rez-de-chaussée, 1910 (AC Tergnier).
Phot. Isabelle Barbedor
IVR32_20210205158NUCA

L'emplacement de la mairie et des écoles sur le plan d'alignement de 1919 (AC Tergnier).
Phot. Isabelle Barbedor
IVR32_20210205160NUCA

Dossiers liés

Oeuvre(s) contenue(s) :
Oeuvre(s) en rapport :
La ville de Tergnier (IA02003248) Hauts-de-France, Aisne, Tergnier

Auteur(s) du dossier : Isabelle Barbedor
Copyright(s) : (c) Région Hauts-de-France - Inventaire général

Environs de La Fère. Tergnier. La mairie. Carte postale, début 20e siècle (coll. part.).

IVR32_20210205058NUCA
Auteur de l'illustration : Isabelle Barbedor
(c) Région Hauts-de-France - Inventaire général
reproduction soumise à autorisation du titulaire des droits d'exploitation

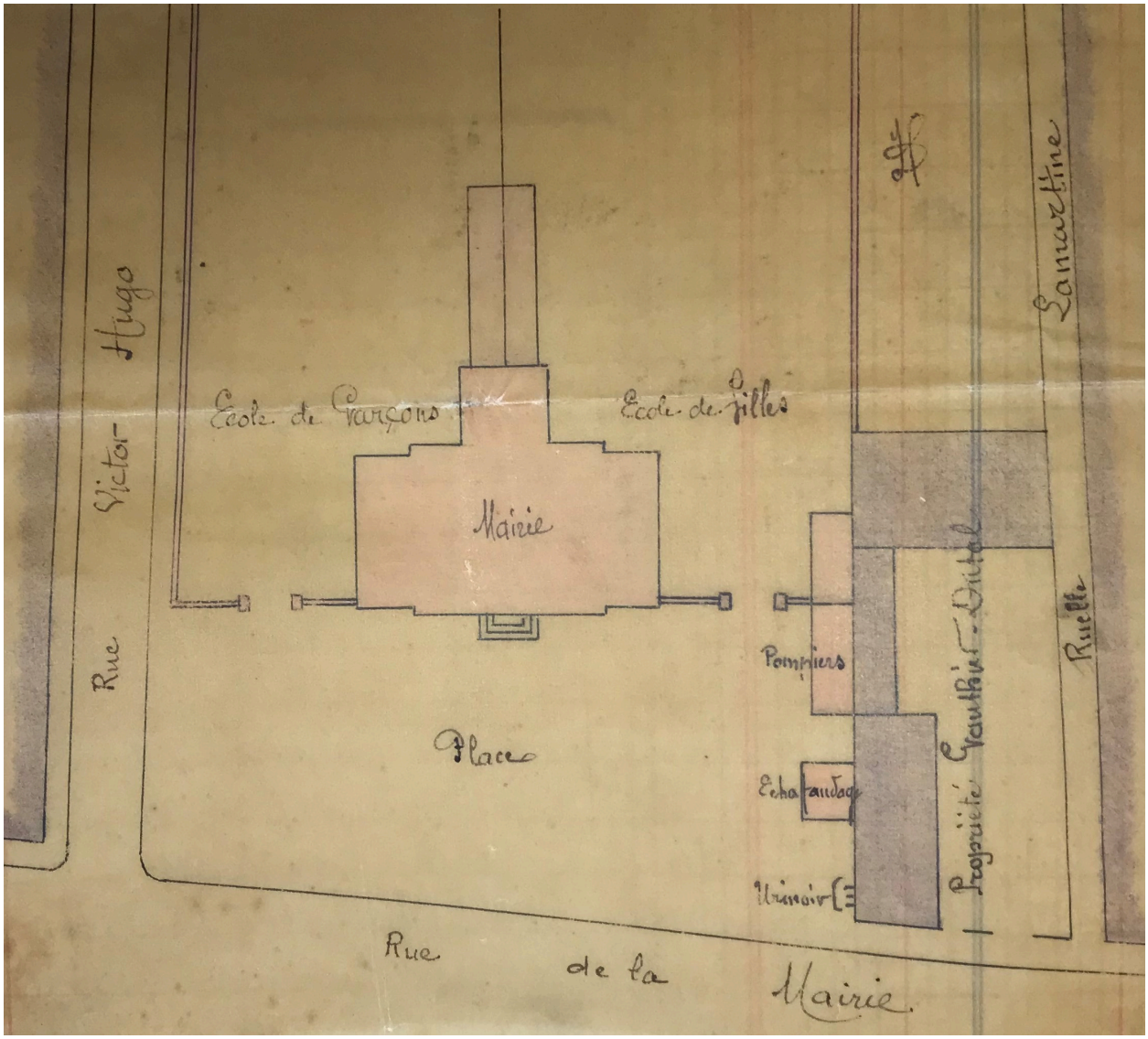

Plan de masse de l'ancienne mairie et écoles et de la propriété Gauthier-Hurtal, 1910 (AC Tergnier).

IVR32_20210205157NUCA
Auteur de l'illustration : Isabelle Barbedor
(c) Région Hauts-de-France - Inventaire général
reproduction soumise à autorisation du titulaire des droits d'exploitation

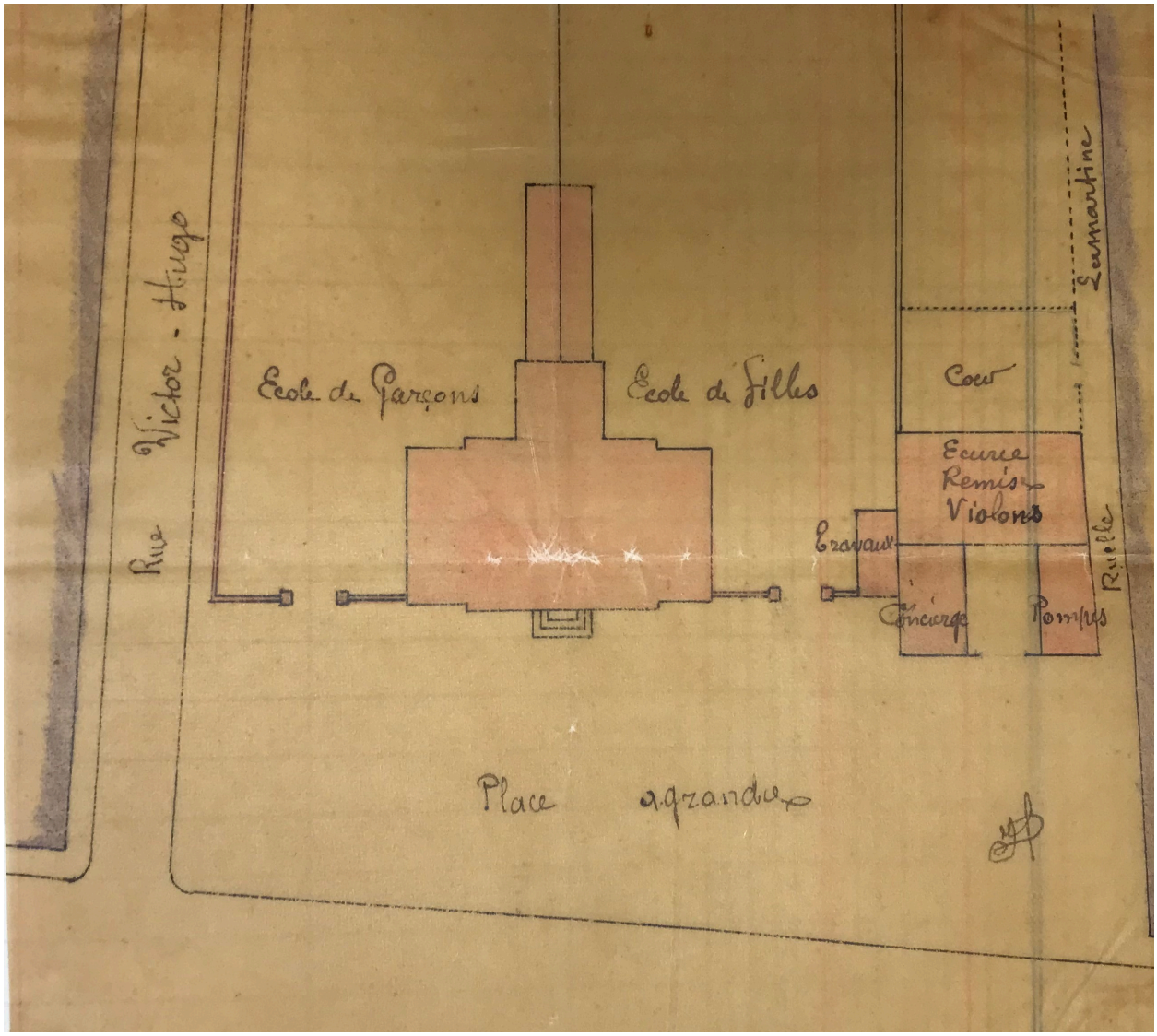

Projet d'appropriation de l'ancienne propriété Gauthier-Hurtal. Plan de masse, 1910 (AC Tergnier).

IVR32_20210205159NUCA
Auteur de l'illustration : Isabelle Barbedor
(c) Région Hauts-de-France - Inventaire général
reproduction soumise à autorisation du titulaire des droits d'exploitation

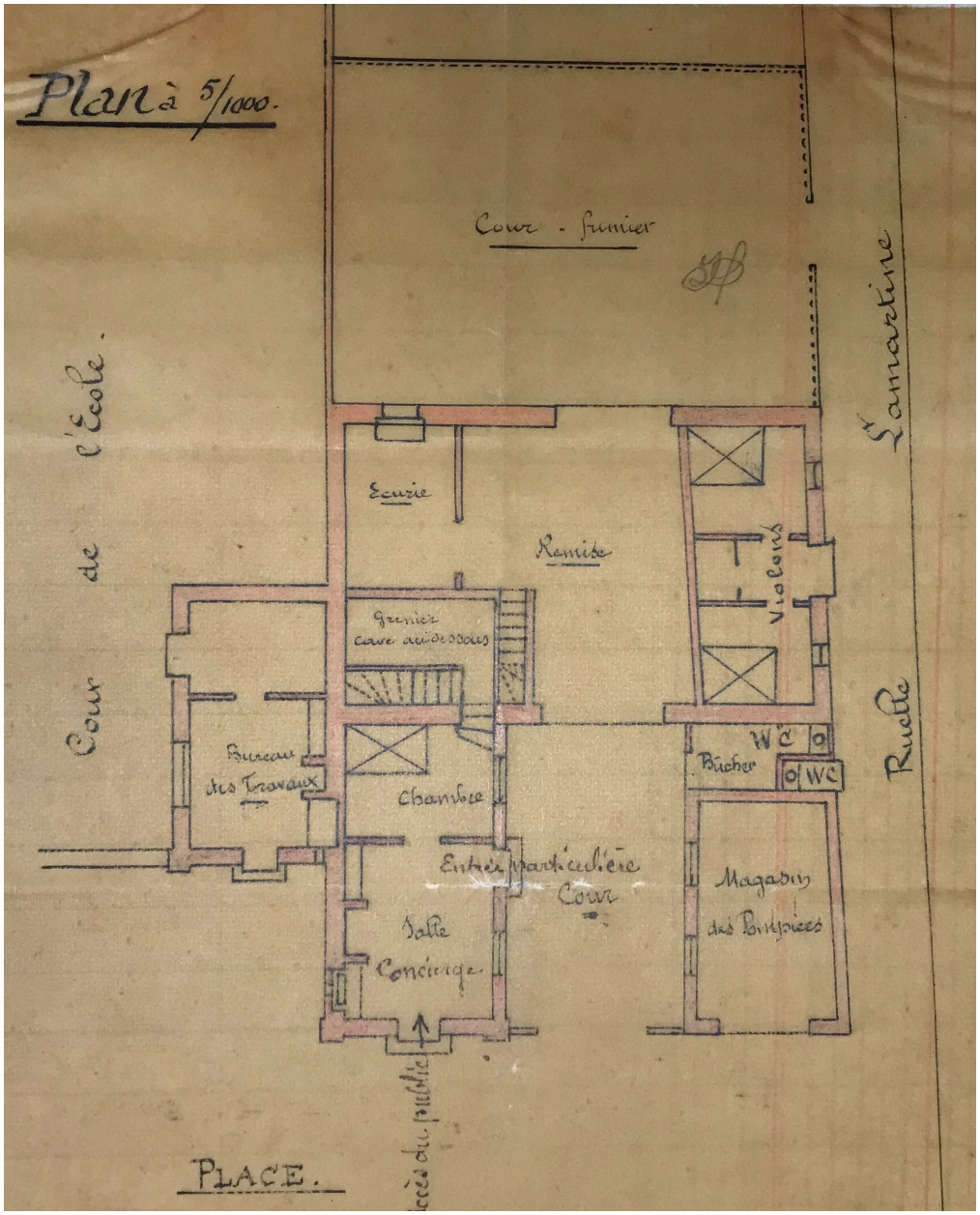

Projet d'appropriation de l'ancienne propriété Gauthier-Hurtal. Plan du rez-de-chaussée, 1910 (AC Tergnier).

IVR32_20210205158NUCA
Auteur de l'illustration : Isabelle Barbedor
(c) Région Hauts-de-France - Inventaire général
reproduction soumise à autorisation du titulaire des droits d'exploitation

L'emplacement de la mairie et des écoles sur le plan d'alignement de 1919 (AC Tergnier).

IVR32_20210205160NUCA
Auteur de l'illustration : Isabelle Barbedor
(c) Région Hauts-de-France - Inventaire général
reproduction soumise à autorisation du titulaire des droits d'exploitation