

# Les installations hydrauliques établies sur le Thérain, dans le bassin creillois

## Références du dossier

Numéro de dossier : IA60001705

Date de l'enquête initiale : 2007

Date(s) de rédaction : 2007

Cadre de l'étude : patrimoine industriel le bassin creillois

Auteur(s) du dossier : Clarisse Lorieux

Copyright(s) : (c) Région Hauts-de-France - Inventaire général ; (c) Département de l'Oise ; (c) Communauté de l'Agglomération Creilloise

## Désignation

Dénomination : brasserie, moulin

Aires d'études : Communauté d'agglomération Creil Sud Oise, Communauté de communes des Pays d'Oise et d'Halatte

## Historique

Période(s) principale(s) : 19e siècle 20e siècle

## Description

Décompte des œuvres : repérées 7 ; étudiées 3

## Présentation

La rivière du Thérain qui coule sur la commune de Montataire a donné une partie de son nom à la ville, composé du latin mons-montes le mont et de l'hydronyme Thara qui vient de la Thère ancien nom du Thérain. La rivière qui prend sa source à Grumesnil en Normandie parcourt ses derniers kilomètres sur le territoire de Montataire. Le débit de la rivière est régulier et s'accroît à mesure que la vallée se resserre et que l'embouchure approche. Dans ses derniers mètres, la rivière a longtemps décrit des sinuosités que l'homme a su capter et utiliser à des fins industrielles (forges des Mertian). Le Thérain est jusqu'au début du 20e siècle constitué de divisions (bras du Prieuré, bras d'Or), de dérivations (bras du Béliet) et de marais.

Les installations hydrauliques sur le Thérain sont nombreuses sous l'Ancien Régime bien qu'elles soient plus importantes sur les communes situées en amont de Montataire. Biens ecclésiastiques ou seigneuriaux, ses moulins sont à foulon, à huile ou à blé. Durant la période révolutionnaire, plusieurs activités éphémères vont naître sur les rives du Thérain : fabrique de poterie, moulin à papier et moulin à poudre. Les toutes premières années du 19e siècle sont marquées par l'arrivée d'industriels, souvent porteurs de brevets d'invention, qui ont la volonté d'implanter durablement leur activité sur la rivière. La période qui s'ouvre à partir de 1820 ne voit rester que les plus audacieux, les mieux organisés du point de vue des capitaux, des matières premières et des débouchés. Les fondateurs des forges et fonderies, les Mertian vont peu à peu contrôler l'activité industrielle de la rivière jusqu'à s'en détourner et détruire ce qui finalement fit leur force. Aujourd'hui il ne reste que quelques traces égrenées le long du Thérain et qui se retrouvent dans les noms et certains tracés de rues, mais aussi à travers des bâtiments (brasserie Gryson) ou des machines (turbine hydraulique).

### Les carrières à Saint-Maximin :

Extrait de NOEL, Pierre. *Essai sur l'histoire de la pierre de Saint-Leu et de Troissy.*

## Références documentaires

### Documents d'archive

- AD Oise. Série S ; 7 Sp 539. **Etat des moulins du département de l'Oise, 1825-1826.**
- AD Oise. Série S ; 7 Sp 540. **Etat des moulins dans le département de l'Oise, 1809-1810.**

### Documents figurés

- **Plan du territoire de Montataire : le moulin de Montataire.** Dessin, couleur, Delaître (arpenteur), échelle de 300 perches de 22 pieds chacune, 1779 (AD Oise ; 1CP247/1).
- **[Projets de navigation. Plan du moulin de Montataire].** Dess, coul., 1819 (AD Oise ; plan 1323 7).
- **[Papier à lettre à en-tête des papeteries Dauge].** Impr. photoméc., n. et b., 1859 (AD Oise ; 9Sp182).
- **[Plan de la papeterie Dauge établie sur le Thérain].** Plan calque, couleur, 0,005 m/m, 1859 (AD Oise ; 9Sp182).
- **Montataire. Fabrique de Lunettes.** Impr. photoméc. (carte postale), n. et b., [1er quart 20e siècle] (AC Montataire ; fonds local).
- **[Extrait du plan général de la rivière du Thérain, moulin du sieur Coulette à Montataire].** Dess., n. et b., échelle de 5 m pour 10 mètres, 1810 (AD Oise ; 9Sp182).
- **[Projets de navigation. Plan du moulin de Lucifer].** Dess, coul., 1819 (AD Oise ; plan 1323 7).
- **[Profil de la roue du moulin Coulette].** Dess., coul. Echelle de 0,01 m/m, 1823-1824 (AD Oise ; 9Sp182).
- **Montataire. Lavoirs du chemin noir. [A l'arrière-plan le bâtiment contreforté du moulin Coulette].** Impr. photoméc. (carte postale), n. et b., [1er quart 20e siècle] (AC Montataire ; fonds local).
- **Montataire (Oise). Le Château et l'Eglise [le moulin Coulette est au premier plan].** Impr. photoméc. (carte postale), n. et b., [1er quart 20e siècle] (AC Montataire ; fonds local).
- **Plan du territoire de Montataire : le moulin banal.** Dessin, couleur, Delaître (arpenteur), échelle de 300 perches de 22 pieds chacune, 1779 (AD Oise ; 1CP247/1).
- **[Projets de navigation. Plan du moulin de Saint-Leu].** Dess, coul., 1819 (AD Oise ; plan 1323 7).
- **Plan visuel du bras du Thérain sortant de la propriété de Monsieur Loison et se joignant au canal de dérivation du moulin à chamois de monsieur Dastier.** Plan dessiné, n. et b., sans échelle, 1808 (AD Oise ; 7Sp293).
- **Profil du bras du Thérain sortant de la propriété de Monsieur Loison et se joignant au canal de dérivation du moulin à chamois de monsieur Dastier.** Plan dessiné, n. et b., sans échelle, 1808 (AD Oise ; 7Sp293).

- **Extrait du plan joint au rapport des experts nommés par le tribunal de Senlis dans l'affaire existante entre les sieurs Dastier et Loison relativement au cours d'eau passant sur leurs propriétés.** Plan dessiné, n. et b, sans échelle, 1808-1809 (AD Oise ; 7Sp 293).
- **[Profil de la roue du moulin d'Astier situé sur la rive gauche du Thérain face à la scierie d'acajou].** Dess., coul. Echelle de 0,01 m/m, 1823-1824. (AD Oise ; 9Sp182).

## Annexe 1

### Usines détruites documentées d'amont en aval

#### USINE I :

##### **Moulin banal de Levrel, puis de Saint-Leu, puis usine d'engrais**

Pas d'adresse (Montataire), sur le Thérain.

Le tout premier moulin à blé implanté sur la commune de Montataire dépend du prieuré de Saint-Leu-d'Esserent fondé en 1081. Bien que sa fondation précise ne soit pas connue, il peut dater de la fin du 11<sup>e</sup> siècle ou du tout début du 12<sup>e</sup> siècle. Une charte en latin mentionne en effet qu'Aubry Payen de Marle et sa femme Adelaïde donnent à l'église et aux moines de Saint-Leu la mouture d'Esserent et que ceux-ci ne pourront en jouir qu'à leur décès. Ce moulin établi à la limite des territoires de Cramoisy et de Montataire est un moulin banal. Des baux successifs passés entre le 13<sup>e</sup> siècle et 1777 permettent de suivre l'évolution de ce moulin et des terres qui l'entourent. Le moulin banal est couplé à un moulin à huile installé dans le même bâtiment. Il est loué au meunier de Levrel qui doit fournir au prieuré de Saint-Leu et pour l'usage des moines, des domestiques et du prieur tous les blés nécessaires à leur activité. Celui-ci est également chargé de l'entretenir régulièrement : en 1748 les réparations s'élèvent à 2932 livres. Le moulin et ses terres sont vendus le 4 juin 1791 à Charles Duchâteau, employé de l'administration à Paris. En 1815, le propriétaire perd sa requête contre la commune de Cramoisy pour récupérer un arpent de terre et de bois. Le moulin est loué au début du 19<sup>e</sup> siècle au meunier Bataille qui poursuit l'activité de meunerie. Au cours de la décennie 1820, le moulin est acheté, comme tous les moulins établis sur le Thérain à Montataire, par Louis et Bernard Mertian propriétaires des Forges de Montataire. L'activité de meunerie se poursuit par intermittence au cours du 19<sup>e</sup> siècle car les travaux d'entretien ne sont plus réalisés. En 1860, la société des Forges est mise en demeure d'effectuer des travaux sur le moulin de Saint-Leu sous peine de mise au chômage des tournants. A la fin du 19<sup>e</sup> siècle, le moulin est transformé par Lemaire en usine d'engrais fabriqué à partir de corne torréfiée. En 1937 les Forges et Acieries du Nord et de l'Est suppriment les vannes et le déversoir du moulin. Les bâtiments sont détruits peu après.

#### **Documents d'archives :**

AD Oise. Série C ; sous-série 1C : 1CP247/1. **Plan du territoire de Montataire.**

AD Oise. Série H. **Clergé régulier : religieux de Saint-Leu-d'Esserent (ordre de Cluny). Moulin banal à Montataire.**

AD Oise. Série Q ; sous-série 1Q : 1Q2/1503. **Prieuré de Saint-Leu-d'Esserent, biens de première origine, Cramoisy, moulin, 1812-1815.**

AD Oise. Série S ; sous-série 7S : 7Sp231. **Services hydrauliques, Cramoisy. Suppression du moulin de Saint-Leu, 1937.**

#### USINE II :

##### **Moulin à blé dit de Montataire, puis moulin d'Adin, puis moulin à papier (fabrication de sacs en papier), puis usine de verres optiques Muller dite les Lunettes**

Pas d'adresse (Montataire), sur le Thérain.

Une charte non datée entre Odemar, prieur de Saint-Leu d'Esserent et l'abbaye de Jumièges autorise les moines bénédictins de Saint-Pierre de Jumièges à construire un moulin à blé sur la rivière du Thérain pourvu qu'il ne préjudice en rien au moines de Saint-Leu qui ont déjà deux moulins (le moulin banal et le moulin à huile). Le moulin est édifié à l'écart de la ville, sur un bras du Thérain, à proximité du prieuré Saint-Léonard possession de Jumièges. Il est connu sous le nom de moulin de Montataire. Après la Révolution, le moulin est acheté par la famille Bataille-Quitton qui poursuit l'activité de mouture du blé, le moulin prend le nom de moulin d'Aden (ou Dadin). Le moulin est alimenté par deux bras du Thérain sur lesquels sont installés deux roues hydrauliques verticales. Au début des années 1820, les frères Mertian, directeurs de l'usine des Forges à Montataire deviennent propriétaires du moulin et le louent pour différentes activités. Le 21 juin 1822, Legros (ou Legras) devient locataire du moulin qu'il transforme en moulin à papier. Celui-ci entre en activité dès le 1<sup>er</sup> novembre 1822. Deux ans plus tard, la papeterie est dirigée par mademoiselle Hullot qui fait fabriquer essentiellement du papier gris d'emballage. En 1825, Petit reprend les rênes de l'usine pour la fabrication de sacs en papier. En 1830, le moulin est en mauvais état : il est muni de 4 piles et d'une seule cuve. Les laines et les toiles de dernière qualité sont utilisées pour la fabrication du papier. Elles proviennent des chiffonneries de la campagne environnante et de Paris. Trois hommes et deux femmes travaillent 75 jours par an. Malgré ses difficultés, la papeterie

livre pour l'année 1835, 15 000 rames de papier. Peu après une tréfilerie est substituée à l'activité de papeterie mais sans succès. Vers 1850 Emile Dauge installe une papeterie mécanique dans le moulin. En 1859, la papeterie est un vaste établissement en L comprenant deux roues hydrauliques verticales. A la charnière du 19e et du 20e siècle, le système hydraulique et les bâtiments sont utilisés par Muller pour une usine de fabrication de verres optiques. Le moulin prend le nom des Lunettes ou de moulin à papier (en référence à son activité précédente). En 1937, la société des Forges et Aciéries du Nord et de l'Est demande sa suppression afin d'être libérée des servitudes du curage. Seules les vannes sont arasées. Le bâtiment est démoli en 1943. Le bras du Thérain sur lequel était construit le moulin a été canalisé et il n'est plus possible aujourd'hui de localiser précisément l'emplacement de ce moulin.

**Documents d'archives :**

AD Oise. Série M ; sous-série 9M : 9Mp3713. **Réglementation et contrôle des industries : moulin à papier de Montataire, 1822.**

AD Oise. Série S ; sous-série 7S : 7Sp231. **Services hydrauliques, Cramoisy. Suppression du moulin de Montataire, 1937.**

AD Oise. Série S ; sous-série 9S : 9Sp182. **Déclarations de machines à vapeur, commune de Montataire : papeterie Dauge, 1859.**

**USINE III :**

**Moulin à blé des Prés, puis des Planches, moulin Neuf, puis moulin à huile, puis moulin à foulon dit petit moulin, puis chamoiserie (moulin à chamois), puis logements d'ouvriers dits le vieux moulin**

Pas d'adresse (Montataire), sur le Thérain.

En 1444, un bail établi par Pierre de Vaudelles entre Jean Hérouart et Jean Crespin fait mention pour la première fois de deux moulins établis côte à côte dont le moulin des Prés situé sur une dérivation du Thérain. En 1492, un nouveau bail est passé par Guichard Madaillan, seigneur de Montataire, à Jacques Cochet, charpentier, pour l'exploitation des deux moulins en ruine réunis sous l'appellation moulins des Planches (l'un à huile et l'autre à blé). Lors d'un bail passé en 1532 entre Guillaume Madaillan et Antoine Vacquier, les moulins sont reconstruits et tournent avec une seule roue. Au milieu du 16e siècle l'appellation Moulin Neuf englobe les deux moulins. Ils sont acquis par Dastier au début du 19e siècle et leur activité sera dès lors bien distincte. Le petit moulin est utilisé comme moulin à foulon puis comme moulin à chamois entre 1806 et 1816 environ. Au début des années 1820 il est acheté par les frères Mertian, propriétaires des Forges de Montataire : il est transformé en logements ouvriers pour l'usine de scierie située sur l'autre rive du Thérain. Peu à peu laissé à l'abandon, l'ancien moulin prend au début du 20e siècle l'appellation le vieux moulin.

**USINE IV :**

**Moulin à blé dit Coulette puis du Locifer, puis Coulette, puis école primaire de soeurs de Saint-Aubin.**

Pas d'adresse (Montataire), sur le Thérain.

Sur le cadastre napoléonien daté de 1809, on trouve la mention du moulin Coulette, du nom de son propriétaire. Ce moulin est établi sur une dérivation du Thérain appelée le bras d'or. Dix ans plus tard, le plan réalisé pour le projet de navigation du Thérain mentionne au même emplacement le moulin du Locifer. Le moulin est acheté en 1823 par les frères Mertian qui suppriment son vannage. Peu après, l'activité de meunerie est abandonnée et le moulin utilisé pour divers usages. En 1905, les soeurs de l'ordre de Saint-Aubin s'installent provisoirement dans les bâtiments de l'ancien moulin.

Le moulin Coulette visible jusqu'au milieu des années 1980 était une construction massive en pierre contrefortée de piliers également en pierre. Le bâtiment à un étage carré était coiffé d'une toiture à longs pans en tuile mécanique. Un bâtiment en brique a un étage carré, couvert d'un toit à longs pans en tôle lui était accolé.

**Documents d'archives :**

AD Oise. Série S ; sous-série 9S : 9Sp182. **Profil de la manufacture de fer blanc de Montataire, de l'ancien moulin dit Coulette ou Vitel, des moulins du sieur d'Astier situés même commune, et de la rivière du Thérain entre ces usines, selon les nivellements faits et les mesures prises par l'Ingénieur ordinaire de Senlis le 19 et 20 octobre 1823 et les 19 juillet et 19 octobre 1824.**

## Illustrations




Usine I : le moulin de Montataire, par Delaître, 1779 (AD Oise ; 1CP247/1).  
Phot. Clarisse Lorieux  
IVR22\_20076005635NUCAB



Usine I : le moulin de Montataire, 1819 (AD Oise ; plan 1323 7).  
Phot. Fournier Bertrand (reproduction)  
IVR22\_20076005575NUCAB



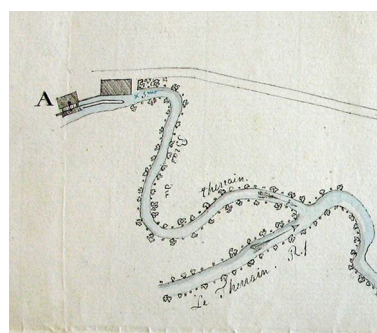
Usine I : papier à lettre à en-tête des papeteries Dauge, 1859 (AD Oise ; 9SP182).  
Phot. Clarisse Lorieux  
IVR22\_20076005584NUCAB



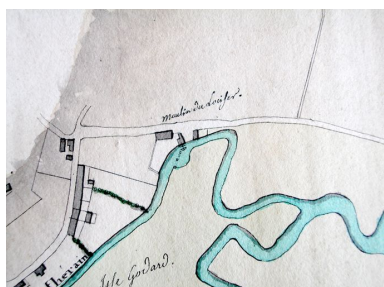
Usine I : plan de la papeterie Dauge établie sur le Thérain, 1859 (AD Oise ; 9SP182).  
Phot. Clarisse Lorieux  
IVR22\_20076005585NUCAB



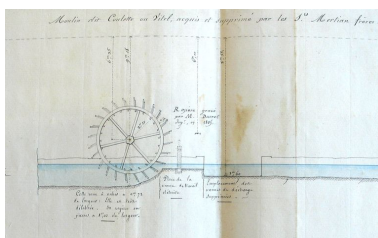
Usine I : usine de fabrication de verres d'optique établie sur le Thérain, début 20e siècle (AC Montataire).  
Phot. Clarisse Lorieux  
IVR22\_20076005566NUCAB



Usine II : plan du moulin Coulette, 1810 (AD Oise ; 9SP182).  
Phot. Clarisse Lorieux  
IVR22\_20076005583NUCAB



Usine II : le moulin de Lucifer, 1819 (AD Oise ; plan 1323 7).  
Phot. Fournier Bertrand (reproduction)  
IVR22\_20076005577NUCAB



Usine II : vue de la roue hydraulique verticale du moulin Coulette, 1823 (AD Oise ; 9SP182).  
Phot. Clarisse Lorieux  
IVR22\_20066005169NUCAB



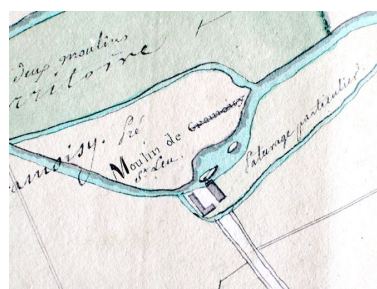
Usine II : le moulin Coulette au début du 20e siècle encore longé par le bras d'or, une dérivation du Thérain (AC Montataire).  
Phot. Clarisse Lorieux  
IVR22\_20076005581NUCAB



Usine II : quelques années plus tard, la dérivation est comblée et l'ancien moulin, privé d'eau (AC Montataire).  
Phot. Clarisse Lorieux  
IVR22\_20076005582NUCAB



Usine III : le moulin banal, par Delaître, 1779 (AD Oise ; 1CP247/1).  
Phot. Clarisse Lorieux

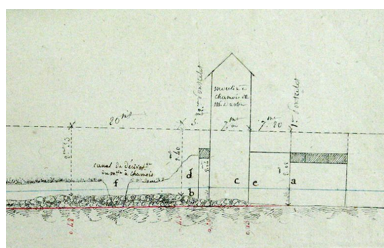


Usine III : le moulin de Saint-Leu, 1819 (AD Oise ; plan 1323 7).

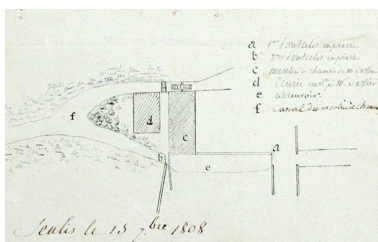


IVR22\_20076005634NUCAB

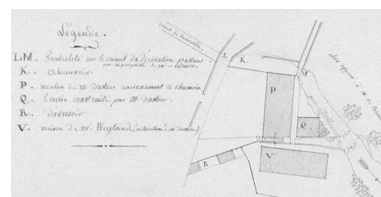
Phot. Fournier  
Bertrand (reproduction)  
IVR22\_20076005576NUCAB



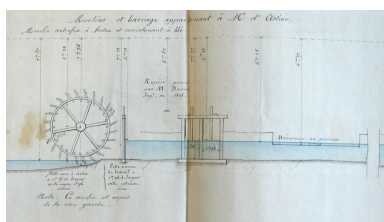
Usine IV : profil du moulin à chamois, 1808 (AD Oise ; 7SP293).  
Phot. Clarisse Lorieux  
IVR22\_20076005578NUCAB



Usine IV : plan du moulin à chamois et de ses dépendances, 1808 (AD Oise ; 7SP293).  
Phot. Clarisse Lorieux  
IVR22\_20076005579NUCAB



Usine IV : le moulin à chamois est transformé en moulin à blé, 1809 (AD Oise ; 7SP293).  
Phot. Clarisse Lorieux  
IVR22\_20076005580NUCAB



Usine IV : profil de la roue hydraulique verticale, 1823 (AD Oise ; 9SP182).  
Phot. Clarisse Lorieux  
IVR22\_20066005168NUCAB



Le Thérain à Montataire et la cheminée de l'usine de lacets.  
Phot. Clarisse Lorieux  
IVR22\_20096005044NUCA

## Dossiers liés

### Dossier(s) de synthèse :

Le patrimoine industriel du bassin creillois - dossier de présentation (IA60001640)

Les usines de produits agro-alimentaires et de l'agro-industrie, dans le bassin creillois (IA60001752)

### Édifices repérés et/ou étudiés :

Ancien moulin à blé, puis filature de laine, devenue usine de matériel d'équipement industriel, puis usine de quincaillerie (détruit) (IA60001648) Hauts-de-France, Oise, Montataire, rue de Condé, rue Robert-Trin

Ancien moulin à blé de Royaumont, devenu moulin à papier, puis usine de pâte à papier (IA60001737) Hauts-de-France, Oise, Nogent-sur-Oise, rue de la Papeterie

Ancien moulin à blé des Planches, actuellement usine d'instruments de mesure (IA60001680) Hauts-de-France, Oise, Montataire, rue des Déportés

Auteur(s) du dossier : Clarisse Lorieux

Copyright(s) : (c) Région Hauts-de-France - Inventaire général ; (c) Département de l'Oise ; (c) Communauté de l'Agglomération Creilloise



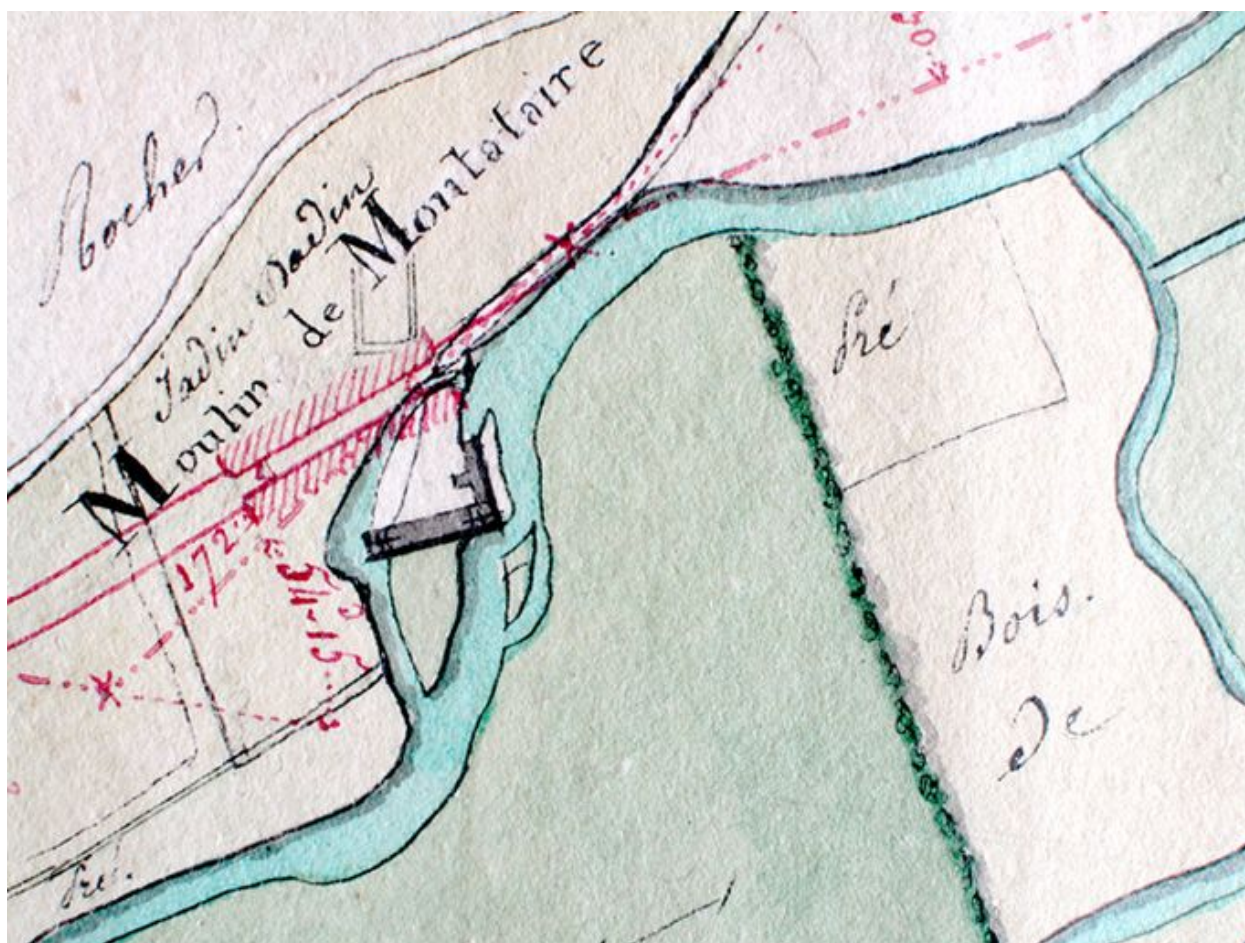
Usine I : le moulin de Montataire, par Delaître, 1779 (AD Oise ; 1CP247/1).

IVR22\_20076005635NUCAB

Auteur de l'illustration : Clarisse Lorieux

(c) Région Hauts-de-France - Inventaire général ; (c) Département de l'Oise ; (c) Communauté de l'Agglomération Creilloise

reproduction soumise à autorisation du titulaire des droits d'exploitation



Usine I : le moulin de Montataire, 1819 (AD Oise ; plan 1323 7).

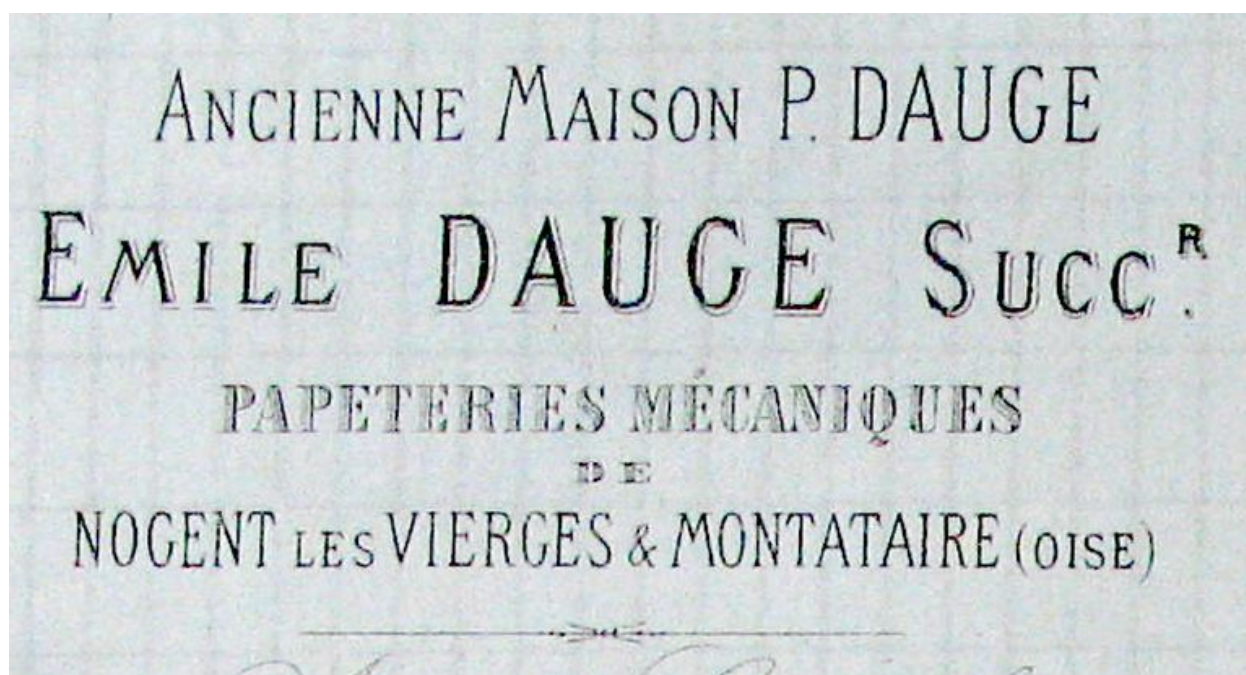
IVR22\_20076005575NUCAB

Auteur de l'illustration : Fournier Bertrand (reproduction)

(c) Région Hauts-de-France - Inventaire général ; (c) Département de l'Oise ; (c) Communauté de l'Agglomération Creilloise

reproduction soumise à autorisation du titulaire des droits d'exploitation






Usine I : papier à lettre à en-tête des papeteries Dauge, 1859 (AD Oise ; 9SP182).

IVR22\_20076005584NUCAB

Auteur de l'illustration : Clarisse Lorieux

(c) Région Hauts-de-France - Inventaire général ; (c) Département de l'Oise ; (c) Communauté de l'Agglomération Creilloise

reproduction soumise à autorisation du titulaire des droits d'exploitation



Usine I : plan de la papeterie Dauge établie sur le Thérain, 1859 (AD Oise ; 9SP182).

IVR22\_20076005585NUCAB

Auteur de l'illustration : Clarisse Lorieux

(c) Région Hauts-de-France - Inventaire général ; (c) Département de l'Oise ; (c) Communauté de l'Agglomération Creilloise

reproduction soumise à autorisation du titulaire des droits d'exploitation



Usine I : usine de fabrication de verres d'optique établie sur le Thérain, début 20e siècle (AC Montataire).

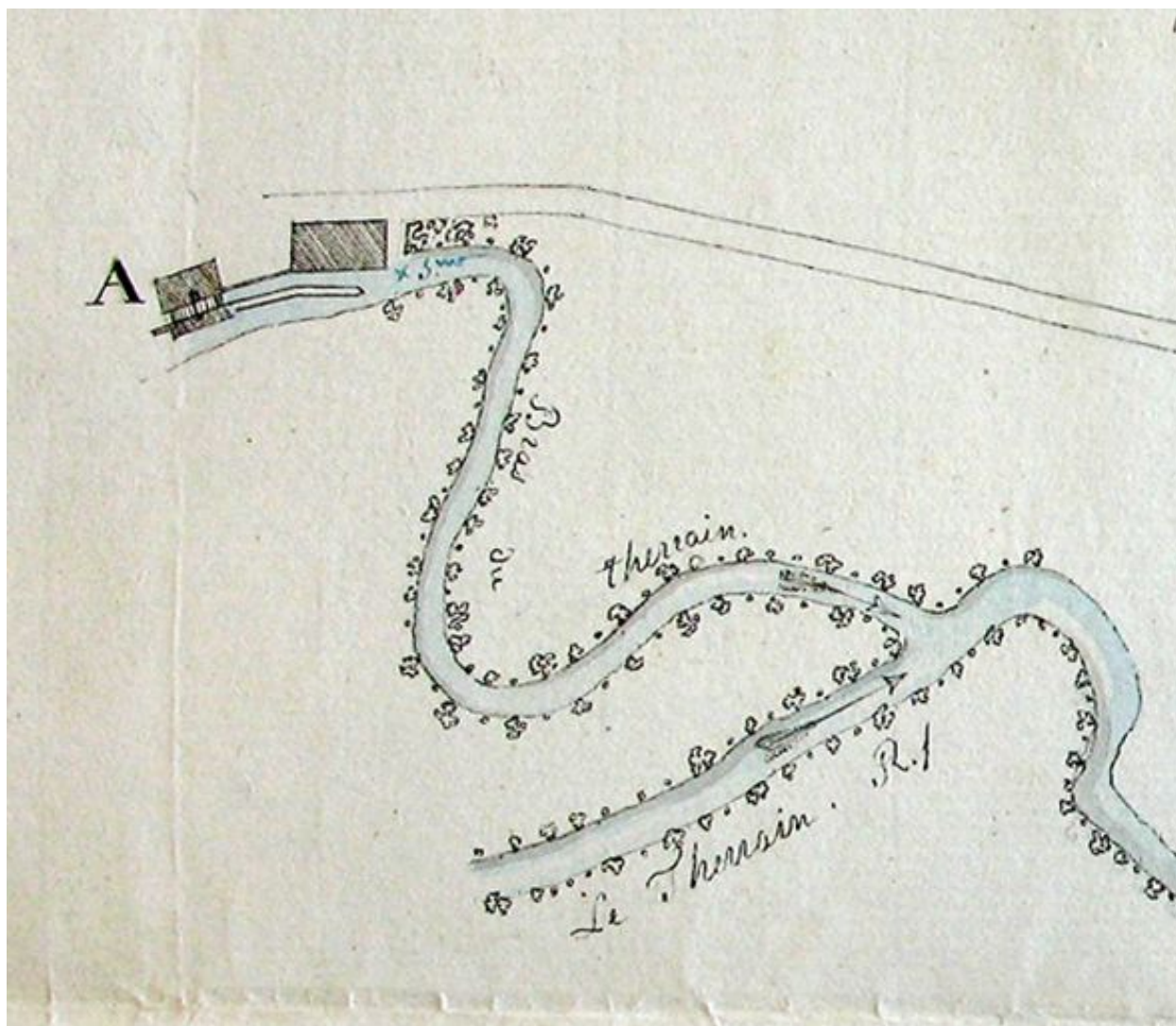
IVR22\_20076005566NUCAB

Auteur de l'illustration : Clarisse Lorieux

(c) Région Hauts-de-France - Inventaire général ; (c) Département de l'Oise ; (c) Communauté de l'Agglomération Creilloise

reproduction soumise à autorisation du titulaire des droits d'exploitation





Usine II : plan du moulin Coulette, 1810 (AD Oise ; 9SP182).

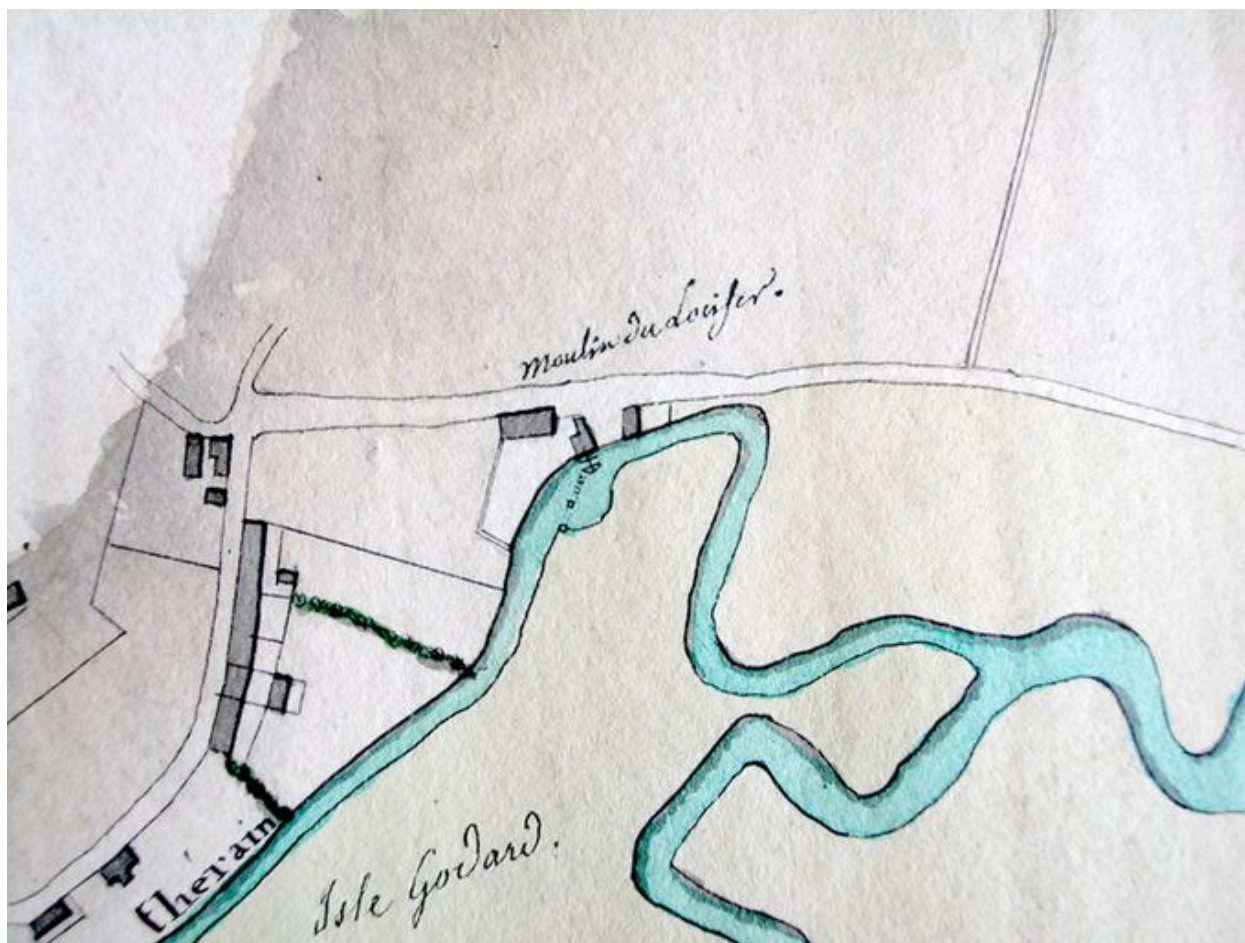
IVR22\_20076005583NUCAB

Auteur de l'illustration : Clarisse Lorieux

(c) Région Hauts-de-France - Inventaire général ; (c) Département de l'Oise ; (c) Communauté de l'Agglomération Creilloise

reproduction soumise à autorisation du titulaire des droits d'exploitation





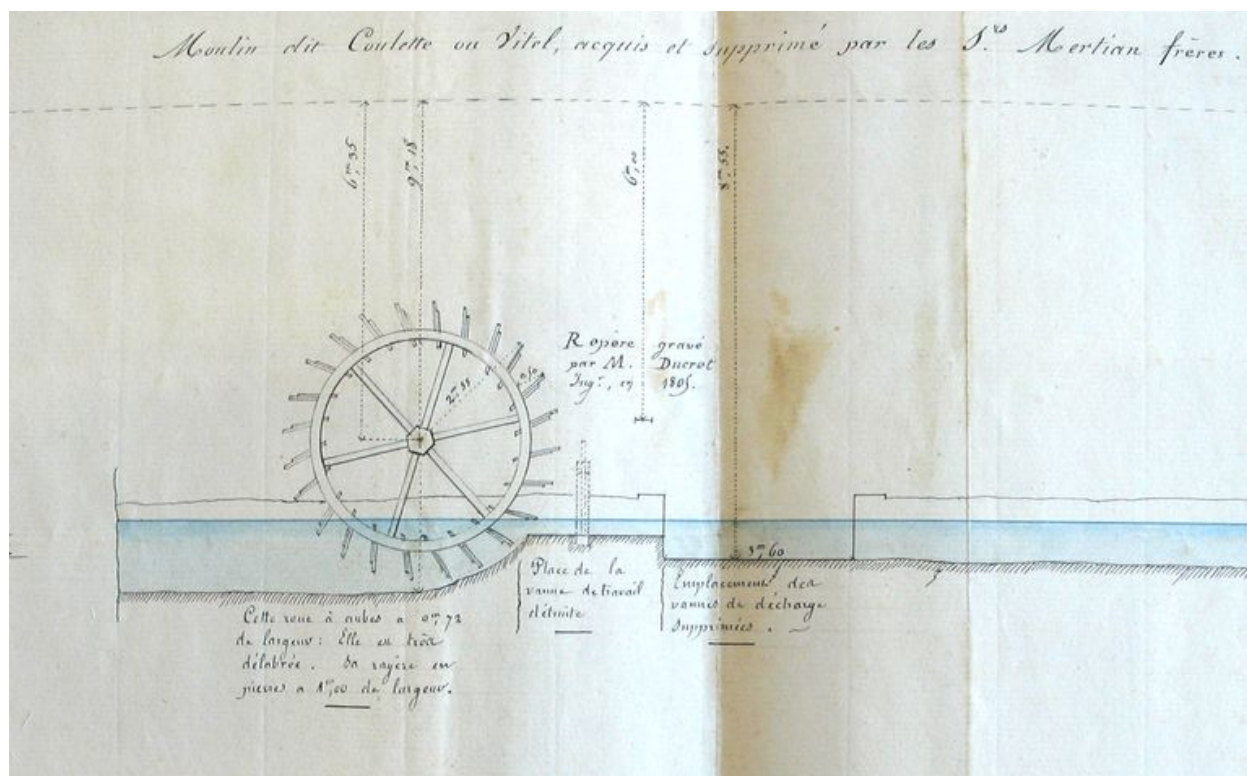
Usine II : le moulin de Lucifer, 1819 (AD Oise ; plan 1323 7).

IVR22\_20076005577NUCAB

Auteur de l'illustration : Fournier Bertrand (reproduction)

(c) Région Hauts-de-France - Inventaire général ; (c) Département de l'Oise ; (c) Communauté de l'Agglomération Creilloise

reproduction soumise à autorisation du titulaire des droits d'exploitation



Usine II : vue de la roue hydraulique verticale du moulin Coulette, 1823 (AD Oise ; 9SP182).

IVR22\_20066005169NUCAB

Auteur de l'illustration : Clarisse Lorieux

(c) Région Hauts-de-France - Inventaire général ; (c) Département de l'Oise ; (c) Communauté de l'Agglomération Creilloise

reproduction soumise à autorisation du titulaire des droits d'exploitation



Usine II : le moulin Coulette au début du 20e siècle encore longé par le bras d'or, une dérivation du Thérain (AC Montataire).

IVR22\_20076005581NUCAB

Auteur de l'illustration : Clarisse Lorieux

(c) Région Hauts-de-France - Inventaire général ; (c) Département de l'Oise ; (c) Communauté de l'Agglomération Creilloise

reproduction soumise à autorisation du titulaire des droits d'exploitation





Usine II : quelques années plus tard, la dérivation est comblée et l'ancien moulin, privé d'eau (AC Montataire).

IVR22\_20076005582NUCAB

Auteur de l'illustration : Clarisse Lorieux

(c) Région Hauts-de-France - Inventaire général ; (c) Département de l'Oise ; (c) Communauté de l'Agglomération Creilloise

reproduction soumise à autorisation du titulaire des droits d'exploitation





Usine III : le moulin banal, par Delaître, 1779 (AD Oise ; 1CP247/1).

IVR22\_20076005634NUCAB

Auteur de l'illustration : Clarisse Lorieux

(c) Région Hauts-de-France - Inventaire général ; (c) Département de l'Oise ; (c) Communauté de l'Agglomération Creilloise

reproduction soumise à autorisation du titulaire des droits d'exploitation



Usine III : le moulin de Saint-Leu, 1819 (AD Oise ; plan 1323 7).

IVR22\_20076005576NUCAB

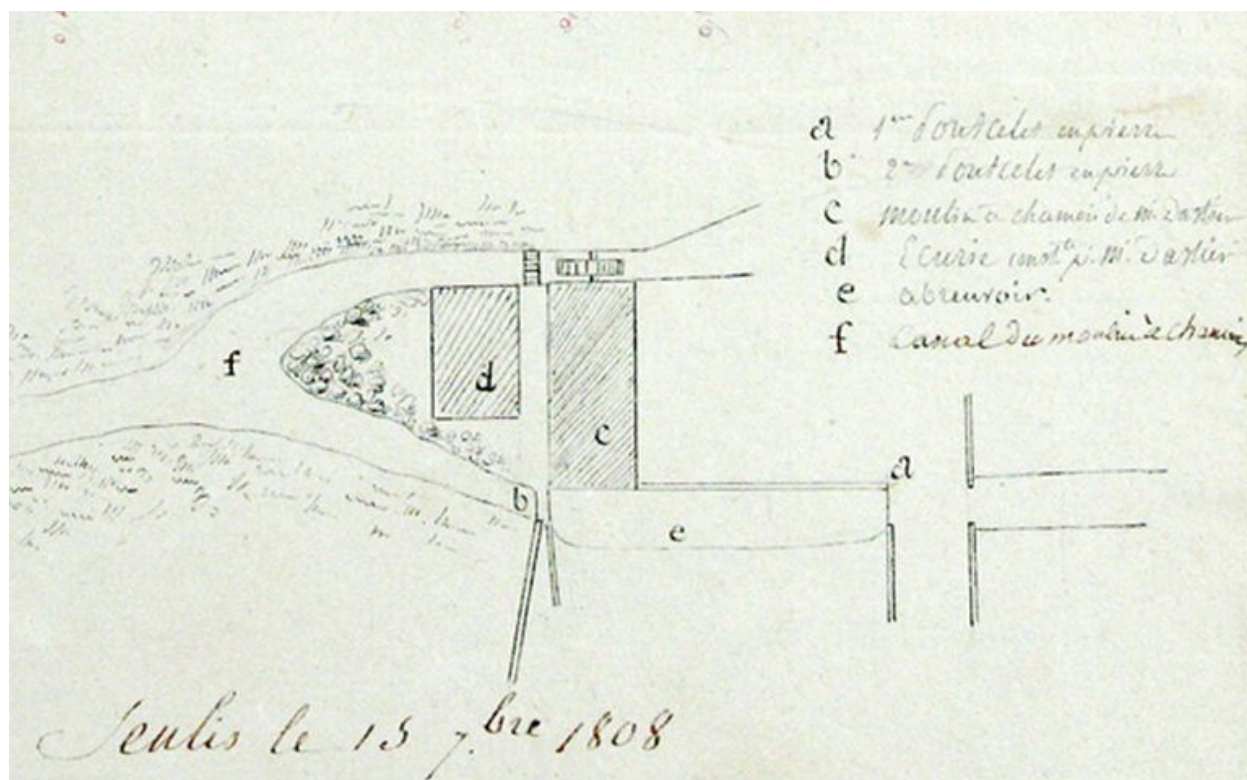
Auteur de l'illustration : Fournier Bertrand (reproduction)

(c) Région Hauts-de-France - Inventaire général ; (c) Département de l'Oise ; (c) Communauté de l'Agglomération Creilloise

reproduction soumise à autorisation du titulaire des droits d'exploitation







Usine IV : plan du moulin à chamois et de ses dépendances, 1808 (AD Oise ; 7SP293).

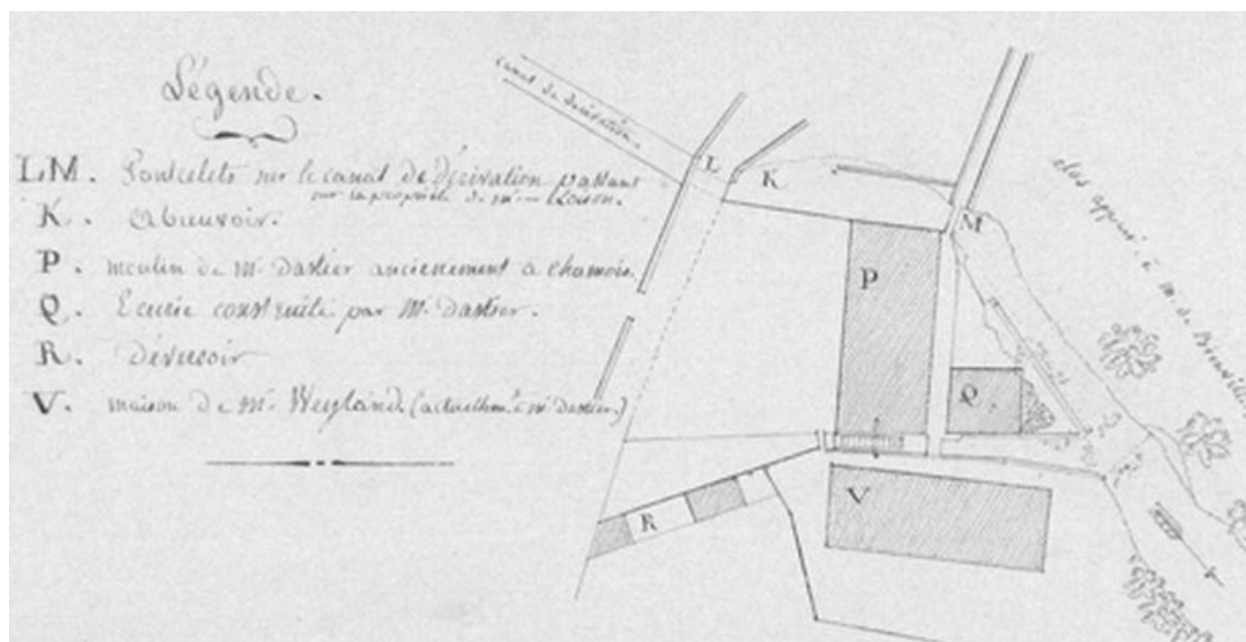
IVR22\_20076005579NUCAB

Auteur de l'illustration : Clarisse Lorieux

(c) Région Hauts-de-France - Inventaire général ; (c) Département de l'Oise ; (c) Communauté de l'Agglomération Creilloise

reproduction soumise à autorisation du titulaire des droits d'exploitation





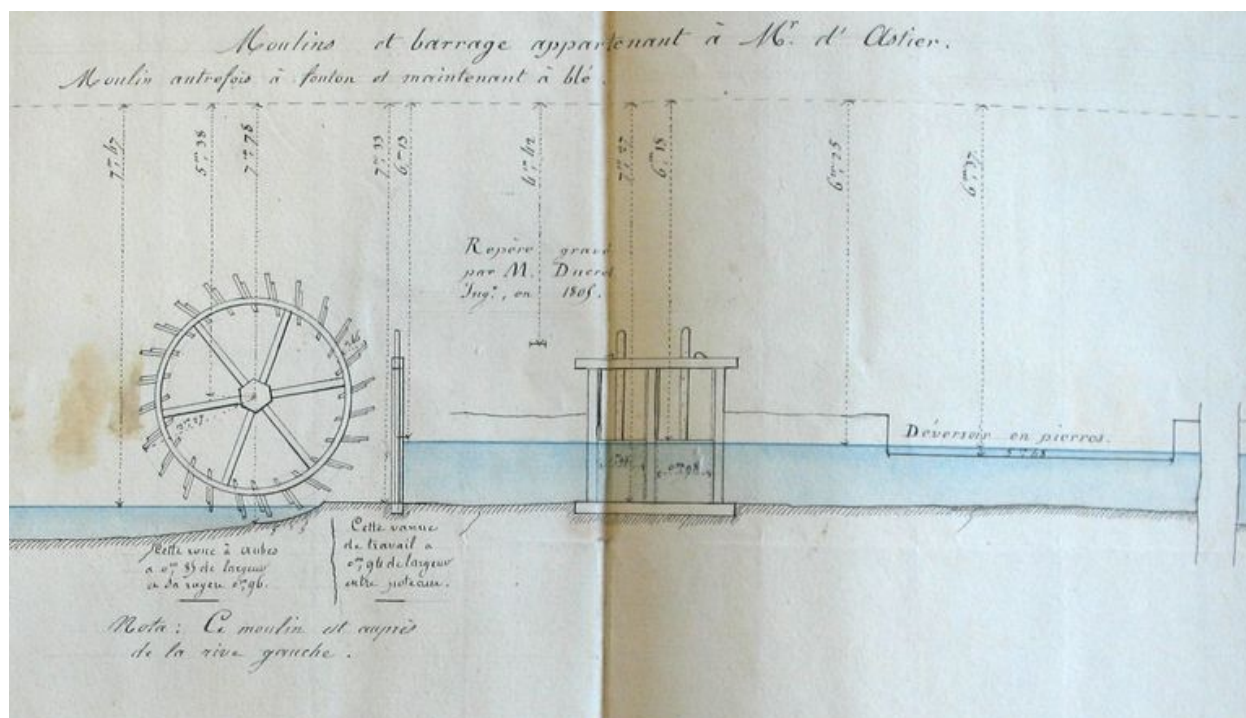
Usine IV : le moulin à chamois est transformé en moulin à blé, 1809 (AD Oise ; 7SP293).

IVR22\_20076005580NUCAB

Auteur de l'illustration : Clarisse Lorieux

(c) Région Hauts-de-France - Inventaire général ; (c) Département de l'Oise ; (c) Communauté de l'Agglomération Creilloise

reproduction soumise à autorisation du titulaire des droits d'exploitation



Usine IV : profil de la roue hydraulique verticale, 1823 (AD Oise ; 9SP182).

IVR22\_20066005168NUCAB

Auteur de l'illustration : Clarisse Lorieux

(c) Région Hauts-de-France - Inventaire général ; (c) Département de l'Oise ; (c) Communauté de l'Agglomération Creilloise

reproduction soumise à autorisation du titulaire des droits d'exploitation



Le Thérain à Montataire et la cheminée de l'usine de lacets.

IVR22\_20096005044NUCA

Auteur de l'illustration : Clarisse Lorieux

(c) Région Hauts-de-France - Inventaire général ; (c) Département de l'Oise ; (c) Communauté de l'Agglomération Creilloise

reproduction soumise à autorisation du titulaire des droits d'exploitation