

Hauts-de-France, Oise
Fléchy

Le village de Fléchy

Références du dossier

Numéro de dossier : IA60005465

Date de l'enquête initiale : 2025

Date(s) de rédaction : 2025

Cadre de l'étude : inventaire topographique Communauté de communes Oise Picarde

Degré d'étude : étudié

Désignation

Dénomination : village

Parties constituantes non étudiées : remise de matériel d'incendie, puits, mairie, croix de chemin

Compléments de localisation

Milieu d'implantation : en village

Références cadastrales :

Historique

Origine

Les premières mentions de Fléchy dans les sources ont été relevées au XIII^e siècle et attestent la présence d'une agglomération à cette période. Les termes de *Fleceioe*, en 1230 et *Flechiez* en 1277 dans le cartulaire de l'abbaye de Chaâlis sont cités par Émile Lambert dans son *Dictionnaire topographique du département de l'Oise* (1982). D'après Maurice Lebègue (1994), ce nom serait issu de l'association entre le prénom gallo-romain *Flaccius* et le suffixe "-acum" qui signifie "domaine". Il se traduirait donc par "le domaine de Flaccius". Sous l'influence de la langue picarde et de son "chuintement", le "ci" se serait transformé en "chy".

D'après Louis Graves (1843), les terres et revenus situés à Fléchy étaient en possession d'une petite noblesse locale comme Jean de Francastel, écuyer, qui vend en 1277 les dîmes du village à l'abbaye de Chaâlis. Avant la Révolution, la seigneurie de Fléchy est possédée par la maison de Lameth.

Le village aurait subi plusieurs incendies dont l'un particulièrement violent qui a entraîné le déplacement de la population un peu plus à l'ouest de son emplacement originel, en effet situé alors vers le cimetière actuel, près de la chapelle.

L'incendie de 1773 aurait été particulièrement dévastateur puisqu'il aurait détruit les trois quarts du village. Il aurait même atteint le souterrain-refuge qui se trouvait à l'ouest de l'agglomération dans la rue Blanche, et entraîné sa fermeture.

Constitué de cellules, le lieu-dit "Le Fort" mentionné sur les cadastres (celui du premier tiers du XIX^e et celui de 1933) signale son existence.

Évolution de la morphologie et du parcellaire

Le village est lové dans le creux d'une vallée sèche, ou "fond" dont il suit la forme allongée d'est en ouest. Il prend la forme d'un village-rue, dont le bâti est organisé le long d'une voie principale, nommée Grande Rue sur le cadastre du premier tiers du XIX^e siècle (aujourd'hui Rue Principale). Deux fourches ferment ses extrémités : la première, à l'est, est occupée par la chapelle dite des Brabans ou de l'Ecce Homo ; la seconde, à l'ouest, comprend la rue Blanche et la rue la Ruelle (autrefois divisée en rue Berthe et "Ruelle").

D'après le cadastre du premier tiers du XIX^e siècle, le bâti était très dense le long de la rue Principale, et formait des fronts de granges alignés sur la rue, caractéristiques des villages de l'Oise picarde. Le nombre de maisons était important dans

la rue la Ruellette et plusieurs bâtiments, aujourd'hui disparus, étaient implantées dans la rue du Tour de Ville (côté sud), signe d'une extension plus tardive.

La baisse démographique causée par l'exode rural que connaissent les campagnes à partir du milieu du XIX^e siècle, est particulièrement marquée à Fléchy. D'après les recensements de population, le nombre d'habitants passe de 324 en 1831 à 174 en 1901. En conséquence, le nombre de logements diminue : sur 87 maisons en 1831, il n'y en a plus que 52 en 1901. Sur le cadastre de 1933, le bâti est plus clairsemé le long de la rue Principale, un seul bâtiment occupe la rue du Tour de Ville et la rue de la Ruellette a également perdu plusieurs logements.

Comme dans les autres villages-rues de l'Oise picarde, le parcellaire est constitué de fines lanières juxtaposées, les "trinquettes", établies perpendiculairement à la rue. Elles s'étirent à l'arrière du logis, jusqu'au tour de ville.

Lieux partagés et structurants

Les limites du village

Le tour de ville

Les sentiers du tour de ville constituent une ceinture qui sépare nettement la zone habitée de la zone cultivée. Bien visibles sur le cadastre du premier tiers du XIX^e siècle, ils sont situés à l'arrière des habitations, après une ou deux parcelles de pâtures. Leur réseau tel qu'il est figuré au XIX^e siècle est remarquablement conservé aujourd'hui.

Les croix de chemin

Les relevés réalisés par l'Association des Croix et Calvaires du Beauvaisis aident à localiser les croix de chemin conservées dans les villages et leurs environs. À Fléchy, la croix de la Place, érigée dans un espace structurant de la rue Principale (près d'une ancienne mare et d'un puits), constituait une étape dans le parcours de processions. Déjà signalée sur le cadastre du premier tiers du XIX^e siècle, elle semble toutefois avoir été remplacée. Le piédestal porte un décor constitué d'une couronne d'épine sur l'une des faces et d'un Sacré-Cœur associé à la croix et à une ancre marine, symbole du christianisme primitif.

La seconde croix se trouve près de l'église et de l'ancien cimetière. Par conséquent, elle a pu constituer une station de la procession funéraire des défunts : le cercueil était posé devant et recevait la bénédiction du curé et de l'assemblée avant de gagner le caveau.

La dernière croix est implantée à l'extérieur du village, à l'ouest, et marque l'intersection entre la route de Bonneuil-les-Eaux et celle de Blancfossé. Elle a été restaurée en 1998 par Pierre Lefèvre, maréchal-ferrant à Bonneuil-les-Eaux. Le foisonnement des volutes en fer forgé entre les traverses de la croix est particulièrement remarquable.

Gérer et partager l'eau

Malgré sa situation en fond de vallée, aucune rivière ne traverse Fléchy et la nature sèche et poreuse des sols calcaires de l'Oise picarde fait de la gestion et du partage de l'eau un enjeu majeur pour les habitants. Probablement en raison de la crainte des incendies qui se sont révélés dévastateurs à plusieurs reprises, le village possède, au début du XX^e siècle, deux remises des pompes avec deux pompes. Ces dernières, conservées, sont en cours de restauration par la commune. Les remises se situent aux deux entrées du village afin de le couvrir au mieux en cas d'incendie. La première, récemment restaurée, se trouve dans l'ancienne rue Berthe (aujourd'hui rue la Ruellette) et la seconde dans la partie est de la rue Principale, près de la mare établie en face du n°11. Celle-ci est la seule conservée aujourd'hui. D'après la *Notice descriptive et statistique du département de l'Oise* (1902), Fléchy est doté de deux mares vers 1900. La première, citée ci-dessus, est déjà figurée sur le cadastre du premier tiers du XIX^e siècle, mais se trouvait alors sur un terrain privé. La seconde s'étendait sur la place près de la pompe. Figurée sur le cadastre de 1933, elle a disparu au milieu du XX^e siècle car elle n'est plus visible sur les photographies aériennes des années 1960.

En plus des mares, les puits sont également des équipements communaux constituant des réserves d'eau pour les habitants. D'après la *Notice descriptive et statistique du département de l'Oise*, quatre se trouvaient à Fléchy. Aujourd'hui, trois sont encore conservés. Celui de la Place, équipé d'une pompe de la marque Dragor, est le plus remarquable. Le mécanisme actuel comprenant une pompe à godets a certainement été installé dans les années 1930. Le village d'Abbeville-Saint-Lucien compte également plusieurs pompes Dragor.

Les bâtiments communaux

Le presbytère (détruit)

En 1855, la commune valide la construction d'un nouveau presbytère. Les plans et devis sont dressés par monsieur Auxcousteaux, architecte à Beauvais. Le logis doit se situer à l'ouest du village, à l'angle de la rue Principale et la Ruelle (voir plan en ill.), sur un terrain acheté par la commune à monsieur et madame Mascrez. Construit en brique et couvert d'ardoise, il comprend un étage avec quatre chambres. Au rez-de-chaussée se trouvent une cuisine, une salle à manger d'un côté ; et de l'autre côté du vestibule un salon avec cabinet ou bibliothèque attenant. Un cabinet d'aisance est construit dans un angle de la cour. L'entrepreneur Baticle, domicilié à Breteuil, est adjudicataire des travaux, réceptionnés en 1857.

Un curé a logé dans le presbytère jusqu'au début du XX^e siècle. Sa vente par la commune est décidée en 1926. Il a ensuite été détruit.

L'ancienne école

Dans le recensement de population de 1806, un "maître d'école" est mentionné, signifiant que Fléchy est doté d'un établissement scolaire. En 1835, le conseil municipal décide d'acquérir une propriété pour établir une école et un logement pour l'instituteur. Comme souvent, la classe devait se tenir dans une maison louée par la commune. Toutefois, la vente n'est pas conclue car monsieur Lefranc, le propriétaire, refuse d'exécuter la promesse de vente.

En 1839, la commune trouve une autre propriété, appartenant à Fuscien Watin, située au centre de la rue Principale. Son logis en fond de cour sera aménagé pour l'instituteur tandis qu'un bâtiment neuf sera construit pour l'école, d'après les plans d'Honoré Bellanger, architecte de l'arrondissement de Clermont (ill.). Aligné sur la rue, ses maçonneries seront en briques de Breteuil et ses toits en ardoise. Les travaux sont adjugés à Cyr Baticle, entrepreneur à Breteuil, et réalisés en 1842.

En 1866, la maison dans laquelle logeait l'instituteur est jugée trop étroite et il est décidé de la surélever en construisant un étage supplémentaire en bois et torchis. Les travaux, réalisés par Ulphy Candillon à Fransures (Somme), sont réceptionnés en 1867.

En 1904, il est question de transférer la mairie, qui se trouve alors dans un "appartement" (lieu non identifié, peut-être dans le bâtiment de l'école) au presbytère, qui ne semble plus utilisé à cette époque. Cependant, aucun document ne permet d'attester que cette décision a été appliquée.

Aujourd'hui, la mairie est installée dans cette ancienne école, au n°22 de la rue Principale.

Période(s) principale(s) : Moyen Age (), Temps modernes (), Epoque contemporaine, 2e quart 19e siècle ()

Dates : 1842 (daté par source)

Auteur(s) de l'oeuvre : Cyr Baticle (entrepreneur, attribution par source), Candillon (entrepreneur, attribution par source), Auxcousteaux (architecte, attribution par source)

Description

Éléments descriptifs

Typologies et état de conservation

Typologies : village-rue ; vallée sèche

Présentation

Fléchy est un village-rue établi dans une vallée sèche et situé entre Blancfossé à l'ouest et Esquennoy à l'est. D'après le dernier recensement de population disponible en 2022, la population était de 87 habitants répartis dans 44 logements.

Références documentaires

Documents d'archive

- AD Oise. Série J ; sous-série 49 J : 49 Jp 11. **Fléchy. Inventaire des croix et calvaires**. Archives de l'association pour la connaissance et la conservation des calvaires et croix du Beauvaisis (ACCCCB), 2007.
AD Oise
- AD Oise. Série M ; sous-série 6 M : 6 Mp 268. **Fléchy. Recensements de population (1806 à 1936)**.
AD Oise
- AD Oise. Série O ; sous-série 2 O : 2 O 4690. **Fléchy. Mairie (1869-1925)**.

AD Oise

- AD Oise. Série O ; sous-série 2 O : 2 O 4691. **Fléchy. École (1835-1935).**
AD Oise
- AD Oise. Série O ; sous-série 2 O : 2 O 4695. **Fléchy. Presbytère (1852-1927).**
AD Oise

Documents figurés

- **Fléchy. Cadastre dit napoléonien**, [premier tiers du XIX^e siècle] (AD Oise ; Pp 4815).
AD Oise
- **Fléchy. Cadastre rénové**, 1933 (AD Oise ; 1964 W 66).
AD Oise

Bibliographie

- LAMBERT, Émile. **Dictionnaire topographique du département de l'Oise**. Amiens (Musée de Picardie) : Société de linguistique picarde, 1982 (tome 23).
- LEBÈGUE, Maurice. **Les noms des communes du département de l'Oise**. Amiens : Musée de Picardie, 1994.
- **Notice descriptive et statistique sur le département de l'Oise**. Paris : Imprimerie du service géographique, 1902.

Périodiques

- GRAVES, Louis. **Précis statistique sur le canton de Breteuil, arrondissement de Clermont (Oise)**. *Annuaire de l'Oise*. Beauvais : Achille Desjardins, 1843.

Annexe 1

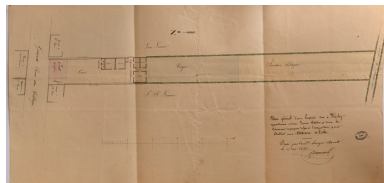
Les activités anciennes des habitants et habitantes de Fléchy

Les recensements de population renseignent la profession des habitants de Fléchy entre 1806 et 1936. Jusqu'au milieu du XIX^e siècle, la population compte environ autant de sergers que de cultivateurs. Une évolution sémantique est à relever : le terme de "laboureur" désignant un exploitant agricole propriétaire de son instrument de production (charrue, chevaux...) est utilisé dans le recensement de 1806, puis remplacé par celui de "cultivateur" dans le second quart du XIX^e siècle.

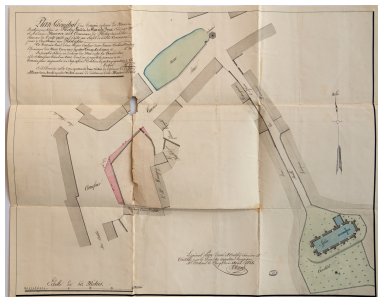
Dans le dernier quart du XIX^e siècle de nombreux cordonniers sont actifs dans le village, alors que le nombre de sergers diminue. Les cultivateurs sont alors majoritaires. Autour de 1900, la population salariée agricole est également en croissance ("journalier agricole", "ouvrier agricole").

À cette période, un ou deux commerces existent dans le village. Un épicier est cité en 1921 et deux débitants de boissons en 1936. Toutefois, aucune carte postale ancienne n'a pu les localiser.

Illustrations



Fléchy. Plan de la propriété à acquérir pour établir une école, 1840 (AD Oise).
Repro. Marc Kérignard
IVR32_20256000556NUCA



Fléchy. Plan du terrain à acquérir pour construire un presbytère, 1851 (AD Oise).
Repro. Marc Kérignard
IVR32_20256000548NUCA



Vue générale de la Place depuis le sud.
Phot. Marc Kérignard
IVR32_20256000084NUCA



Vue générale de l'église depuis le sud-est.
Phot. Marc Kérignard
IVR32_20256000134NUCA



Ancienne école, aujourd'hui mairie, n°22 de la rue Principale, vue depuis le nord.
Phot. Marc Kérignard
IVR32_20256000094NUCA



Puits de la Place avec pompe Dragor, vue depuis l'est.
Phot. Marc Kérignard
IVR32_20256000082NUCA



Puits de la Place avec pompe Dragor, vue depuis le sud.
Phot. Marc Kérignard
IVR32_20256000083NUCA



Mare, en face du n°11 de la rue Principale, vue depuis le nord.
Phot. Marc Kérignard
IVR32_20256000098NUCA



Sentier du tour de ville, section nord de la rue Principale, vue depuis l'ouest.
Phot. Marc Kérignard
IVR32_20256000093NUCA



Croix de chemin à côté de
l'église, vue depuis le nord.
Phot. Marc Kérignard
IVR32_20256000268NUCA



Croix de chemin de la
Place, vue depuis le sud.
Phot. Marc Kérignard
IVR32_20256000081NUCA



Remise de matériel d'incendie, rue
la Ruellette, vue depuis le nord.
Phot. Marc Kérignard
IVR32_20256000092NUCA



Pompe à incendie en
cours de restauration.
Phot. Marc Kérignard
IVR32_20256000002NUCA

Dossiers liés

Dossiers de synthèse :

La Communauté de Communes de l'Oise Picarde (IA60003137)

Oeuvre(s) contenue(s) :

Oeuvre(s) en rapport :

Chapelle dite de l'Ecce Homo ou des Brabans (IA60005478) Hauts-de-France, Oise, Fléchy

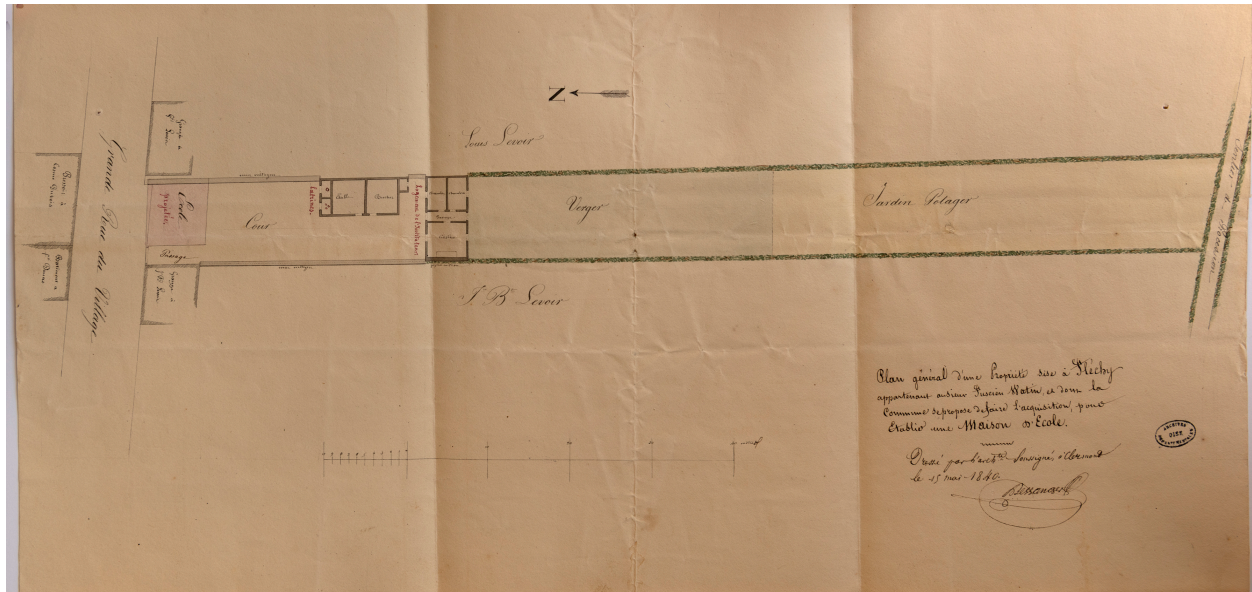
Cimetière communal (IA60005472) Hauts-de-France, Oise, Fléchy, Le Cimetière,

Église paroissiale Saint-Fuscien et Saint-Gentien (IA60005466) Hauts-de-France, Oise, Fléchy

L'habitat du village de Fléchy (IA60005471) Hauts-de-France, Oise, Fléchy

Auteur(s) du dossier : Lucile Chamignon

Copyright(s) : (c) Région Hauts-de-France - Inventaire général



Fléchy. Plan de la propriété à acquérir pour établir une école, 1840 (AD Oise).

Référence du document reproduit :

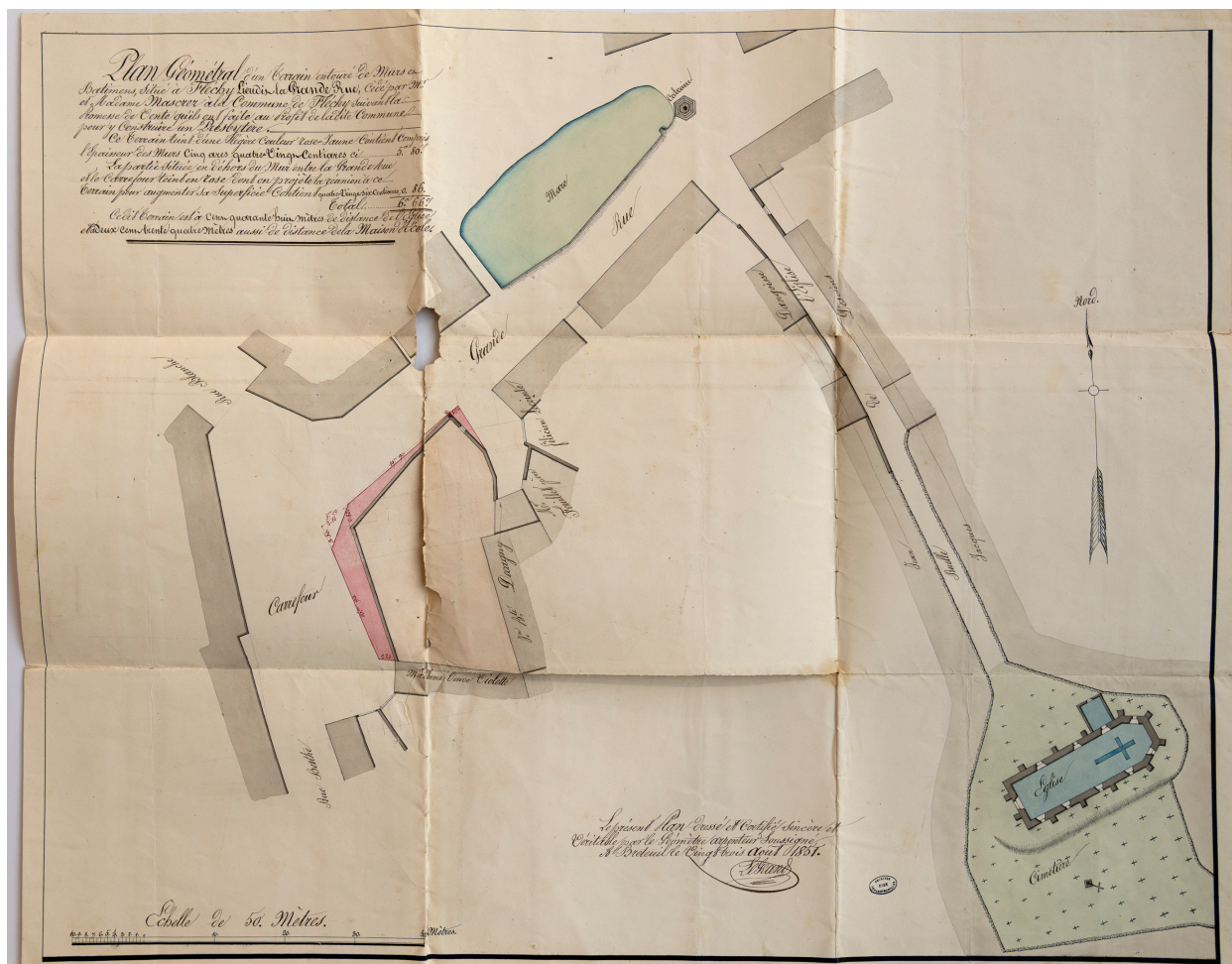
- AD Oise. Série O ; sous-série 2 O : 2 O 4691. **Fléchy. École (1835-1935).**
AD Oise

IVR32_20256000556NUCA

Auteur de l'illustration (reproduction) : Marc Kérignard

Date de prise de vue : 2024

(c) Région Hauts-de-France - Inventaire général ; (c) Département de l'Oise - Archives départementales
reproduction soumise à autorisation du titulaire des droits d'exploitation



Fléchy. Plan du terrain à acquérir pour construire un presbytère, 1851 (AD Oise).

Référence du document reproduit :

- AD Oise. Série O ; sous-série 2 O : 2 O 4695. **Fléchy. Presbytère (1852-1927).**
AD Oise

IVR32_20256000548NUCA

Auteur de l'illustration (reproduction) : Marc Kérignard

Date de prise de vue : 2025

(c) Région Hauts-de-France - Inventaire général ; (c) Département de l'Oise - Archives départementales
reproduction soumise à autorisation du titulaire des droits d'exploitation



Vue générale de la Place depuis le sud.

IVR32_20256000084NUCA

Auteur de l'illustration : Marc Kérignard

Date de prise de vue : 2025

(c) Région Hauts-de-France - Inventaire général

reproduction soumise à autorisation du titulaire des droits d'exploitation



Vue générale de l'église depuis le sud-est.

IVR32_20256000134NUCA

Auteur de l'illustration : Marc Kérignard

Date de prise de vue : 2025

(c) Région Hauts-de-France - Inventaire général

reproduction soumise à autorisation du titulaire des droits d'exploitation



Ancienne école, aujourd'hui mairie, n°22 de la rue Principale, vue depuis le nord.

IVR32_20256000094NUCA

Auteur de l'illustration : Marc Kérignard

Date de prise de vue : 2025

(c) Région Hauts-de-France - Inventaire général

reproduction soumise à autorisation du titulaire des droits d'exploitation



Puits de la Place avec pompe Dragor, vue depuis l'est.

IVR32_20256000082NUCA

Auteur de l'illustration : Marc Kérignard

Date de prise de vue : 2025

(c) Région Hauts-de-France - Inventaire général
reproduction soumise à autorisation du titulaire des droits d'exploitation



Puits de la Place avec pompe Dragor, vue depuis le sud.

IVR32_20256000083NUCA

Auteur de l'illustration : Marc Kérignard

Date de prise de vue : 2025

(c) Région Hauts-de-France - Inventaire général
reproduction soumise à autorisation du titulaire des droits d'exploitation



Mare, en face du n°11 de la rue Principale, vue depuis le nord.

IVR32_20256000098NUCA

Auteur de l'illustration : Marc Kérignard

Date de prise de vue : 2025

(c) Région Hauts-de-France - Inventaire général

reproduction soumise à autorisation du titulaire des droits d'exploitation



Sentier du tour de ville, section nord de la rue Principale, vue depuis l'ouest.

IVR32_20256000093NUCA

Auteur de l'illustration : Marc Kérignard

Date de prise de vue : 2025

(c) Région Hauts-de-France - Inventaire général

reproduction soumise à autorisation du titulaire des droits d'exploitation



Croix de chemin à côté de l'église, vue depuis le nord.

IVR32_20256000268NUCA

Auteur de l'illustration : Marc Kérignard

Date de prise de vue : 2025

(c) Région Hauts-de-France - Inventaire général

reproduction soumise à autorisation du titulaire des droits d'exploitation



Croix de chemin de la Place, vue depuis le sud.

IVR32_20256000081NUCA

Auteur de l'illustration : Marc Kérignard

Date de prise de vue : 2025

(c) Région Hauts-de-France - Inventaire général

reproduction soumise à autorisation du titulaire des droits d'exploitation



Remise de matériel d'incendie, rue la Ruelle, vue depuis le nord.

IVR32_20256000092NUCA

Auteur de l'illustration : Marc Kérignard

Date de prise de vue : 2025

(c) Région Hauts-de-France - Inventaire général

reproduction soumise à autorisation du titulaire des droits d'exploitation



Pompe à incendie en cours de restauration.

IVR32_20256000002NUCA

Auteur de l'illustration : Marc Kérignard

Date de prise de vue : 2025

(c) Région Hauts-de-France - Inventaire général

reproduction soumise à autorisation du titulaire des droits d'exploitation