

Hauts-de-France, Nord
Armentières
93 quai de Beauvais

Scierie Debosque, puis usine de menuiserie Livera et usine de quincaillerie Beck-Crespel (détruites), actuellement lycée professionnel Île de Flandre

Références du dossier

Numéro de dossier : IA00062755
Date de l'enquête initiale : 1988
Date(s) de rédaction : 1990, 2023
Cadre de l'étude : patrimoine industriel Armentières
Degré d'étude : recensé

Désignation

Dénomination : scierie, usine de menuiserie, usine de quincaillerie, lycée
Appellation : Scierie Debosque, usine de menuiserie Livera, usine de quincaillerie Beck-Crespel, lycée professionnel Ile de France
Parties constituantes non étudiées : atelier de fabrication, cheminée d'usine, cour, salle des machines

Compléments de localisation

Milieu d'implantation : en ville
Références cadastrales : 1935, B16, 1907 à 1932 ; 1983, BD, 66, 68, 81, 84, 100 ; 2022, BD, 194

Historique

Maurice Debosque sollicite l'autorisation d'établir une scierie mécanique en janvier 1921.
En 1988, les bâtiments sont occupés mais partagés d'une part par l'usine de menuiserie Livera et d'autre part par l'usine de quincaillerie Beck.
En 2020, les ateliers n'existent plus. Ils ont été remplacés par des entrepôts ou des magasins de commerce ainsi que par le lycée professionnel Île de Flandre, à l'angle du quai de Beauvais avec la rue Coli.
Seule la cheminée d'usine a été conservée et restaurée (2022 BD 194). Elle est située devant l'accès au lycée, rue Coli.
Période(s) principale(s) : 1er quart 20e siècle
Dates : 1921 (daté par source)

Description

Les bâtiments ont un étage et sont en pan de béton armé et brique. Ils sont couverts d'un toit en terrasse. La cheminée d'usine est en brique.

Éléments descriptifs

Matériau(x) du gros-oeuvre, mise en oeuvre et revêtement : brique, pan de béton armé
Matériau(x) de couverture : ciment en couverture, tuile flamande mécanique
Couvrements : charpente métallique apparente
Type(s) de couverture : terrasse, toit à longs pans

Typologies et état de conservation

État de conservation : vestiges

Statut, intérêt et protection

Cette étude menée en 1988 a fait l'objet d'une mise à jour par le service de l'Inventaire en 2023.

Statut de la propriété : propriété publique (?)

Références documentaires

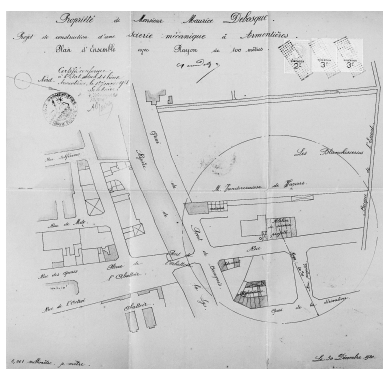
Documents figurés

- Établissement de la scierie Debosque, 1921 (AD Nord ; M 41710377).
AD Nord : M41710377

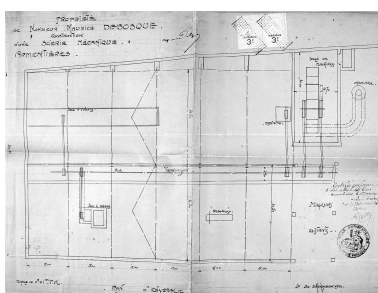
Liens web

- Dossier d'origine numérisé. [consulté le 21/08/2023] : www2.culture.gouv.fr/documentation/memoire/HTML/IVR31/IA00062755/INDEX.HTM

Illustrations



Maurice Debosque. Projet de construction d'une scierie mécanique. Plan de situation, 1921 (AD Nord ; M 41710377).
Repro. Philippe Dapvril
IVR31_19875902140X



Maurice Debosque. Projet de construction d'une scierie mécanique. Plan masse, 1921 (AD Nord ; M 41710377).
Repro. Philippe Dapvril
IVR31_19875902139X



Vue générale vers le nord-est.
Phot. Philippe Dapvril
IVR31_19885900904X



Façade ouest.
Phot. Philippe Dapvril
IVR31_19885900905X



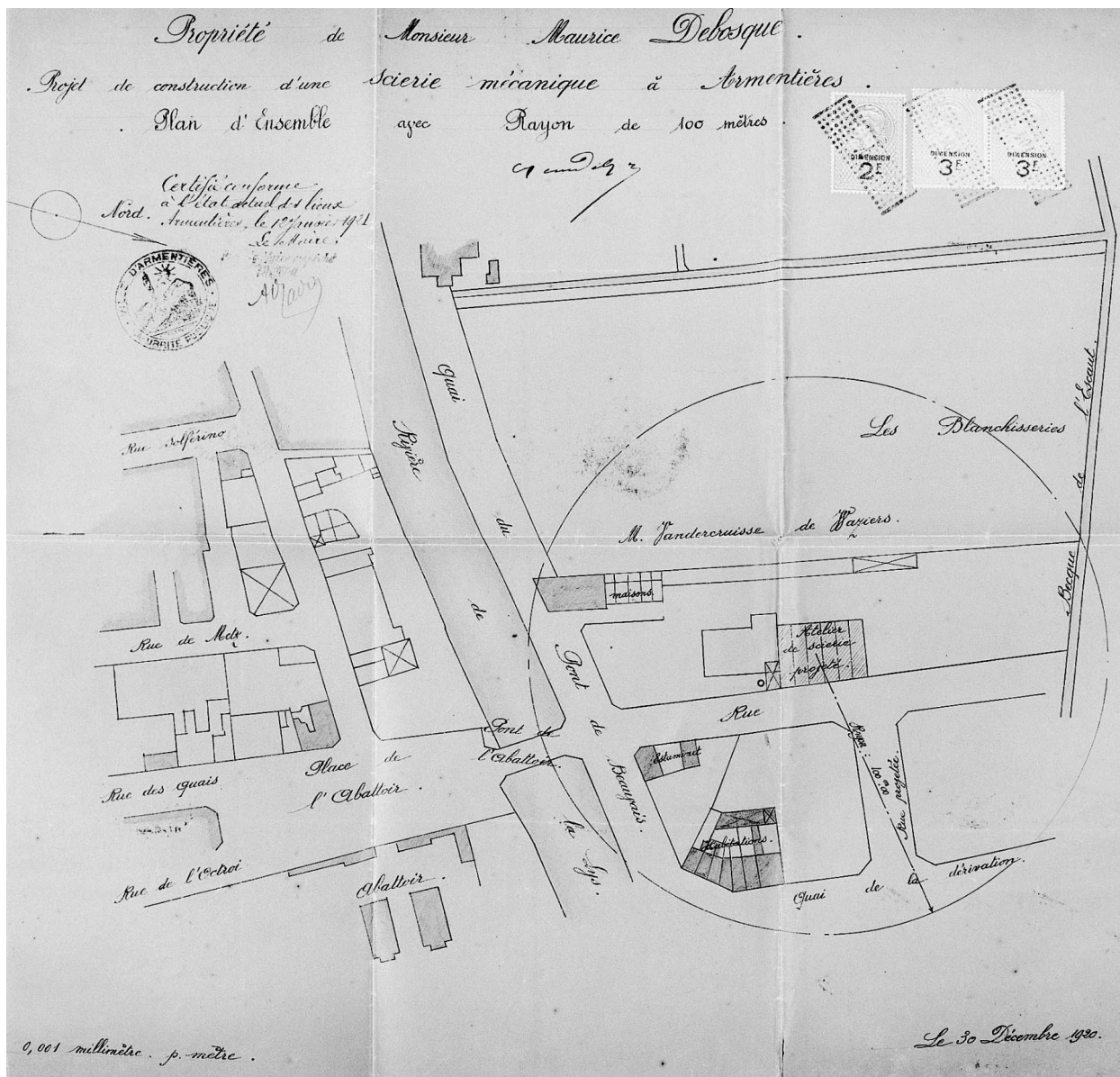
Élévation rue Coli.
Phot. Philippe Dapvril
IVR31_19885900906X



Vue générale vers le sud-ouest.
Phot. Philippe Dapvril
IVR31_19885900877X

Auteur(s) du dossier : Jean-Marc Ramette

Copyright(s) : (c) Région Hauts-de-France - Inventaire général



Maurice Debosque. Projet de construction d'une scierie mécanique. Plan de situation, 1921 (AD Nord ; M 41710377).

Référence du document reproduit :

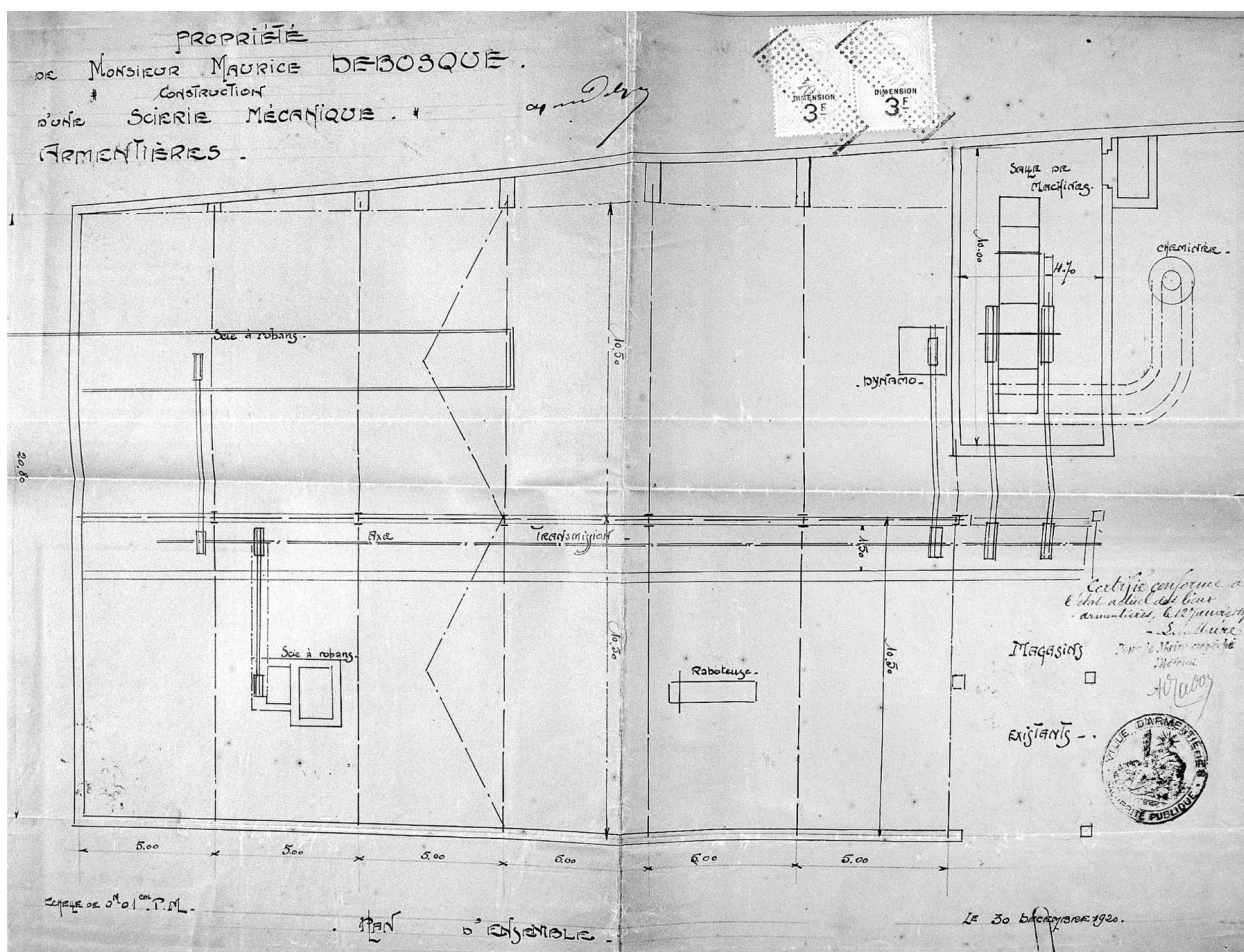
- **Établissement de la scierie Debosque**, 1921 (AD Nord ; M 41710377).
 AD Nord : M41710377

IVR31_19875902140X

Auteur de l'illustration (reproduction) : Philippe Dapvril

Date de prise de vue : 1987

(c) Département du Nord - Archives départementales ; (c) Région Hauts-de-France - Inventaire général
 reproduction soumise à autorisation du titulaire des droits d'exploitation



Maurice Debosque. Projet de construction d'une scierie mécanique. Plan masse, 1921 (AD Nord ; M 41710377).

Référence du document reproduit :

- **Établissement de la scierie Debosque**, 1921 (AD Nord ; M 41710377).
AD Nord : M41710377

IVR31_19875902139X

Auteur de l'illustration (reproduction) : Philippe Dapvril

Date de prise de vue : 1987

(c) Département du Nord - Archives départementales ; (c) Région Hauts-de-France - Inventaire général
reproduction soumise à autorisation du titulaire des droits d'exploitation



Vue générale vers le nord-est.

IVR31_19885900904X

Auteur de l'illustration : Philippe Dapvril

Date de prise de vue : 1988

(c) Région Hauts-de-France - Inventaire général

reproduction soumise à autorisation du titulaire des droits d'exploitation



Façade ouest.

IVR31_19885900905X

Auteur de l'illustration : Philippe Dapvril

Date de prise de vue : 1988

(c) Région Hauts-de-France - Inventaire général

reproduction soumise à autorisation du titulaire des droits d'exploitation



Élévation rue Coli.

IVR31_19885900906X

Auteur de l'illustration : Philippe Dapvril

Date de prise de vue : 1988

(c) Région Hauts-de-France - Inventaire général

reproduction soumise à autorisation du titulaire des droits d'exploitation



Vue générale vers le sud-ouest.

IVR31_19885900877X

Auteur de l'illustration : Philippe Dapvril

Date de prise de vue : 1988

(c) Région Hauts-de-France - Inventaire général

reproduction soumise à autorisation du titulaire des droits d'exploitation