

Hauts-de-France, Oise
Troussencourt
Fond du Moulin

Cimetière communal

Références du dossier

Numéro de dossier : IA60003139

Date de l'enquête initiale : 2020

Date(s) de rédaction : 2020, 2023

Cadre de l'étude : inventaire topographique Communauté de communes Oise Picarde

Degré d'étude : étudié

Désignation

Dénomination : cimetière

Compléments de localisation

Milieu d'implantation : isolé

Références cadastrales : 2016, ZB, 80

Historique

Le cimetière originel se trouvait autour de l'église. Au début du XIX^e siècle, il est jugé trop exigu. D'après les documents de la série O des Archives départementales de l'Oise, il est déplacé en 1826 à son emplacement actuel grâce à la donation d'un terrain cédé par monsieur de Guillebon. En échange, cette famille s'assure la construction d'une chapelle funéraire à l'intérieur. Difficile de savoir si celle-ci a été construite car c'est un monument funéraire sous forme d'obélisque qui est aujourd'hui érigé sur le tombeau de la famille de Guillebon (1790-1953).

Une croix de cimetière, dont il ne reste aujourd'hui que le piédestal, est érigée en 1864 d'après l'inscription gravée sur l'un des côtés du dé.

À cette époque, l'entrée du cimetière se trouve alors à l'est. La ceinture de haies vives qui l'entoure est attestée en 1843 par Louis Graves dans son *Précis statistique*.

En 1876, le cimetière est agrandi côté ouest. Une nouvelle entrée est aménagée de ce côté (entrée principale actuelle).

En 1914, la croix monumentale du cimetière nécessite une restauration. Le préfet refuse au nom de la loi de 1881 qui impose la neutralité des cimetières. Seul le socle avec son piédestal gravé de la date "1914" est encore en place aujourd'hui.

Un nouveau terrain est acquis devant l'entrée afin d'en faciliter l'accès en 1938.

Les tombeaux les plus anciens se trouvent donc dans la zone orientale et sont constitués de stèles, de croix funéraires en fonte et/ou fer forgé, de colonnes tronquées ou d'obélisques. Toutefois, ils ne sont pas antérieurs au dernier quart du XIX^e siècle. Des tombeaux avec stèle funéraires attirent l'attention par leur monumentalité comme celui de la famille Maillard-Boisselin. Les inscriptions sont aujourd'hui difficilement lisibles, mais les signatures des marbriers Boussard et Bertin à Breteuil, H. Lefranc à Tartigny et Th. Guilbert ont pu être relevées sur les monuments funéraires.

Période(s) principale(s) : Epoque contemporaine, 19e siècle, 2e quart 19e siècle, 4e quart 19e siècle

Dates : 1826 (daté par source), 1876 (daté par source)

Auteur(s) de l'oeuvre : Abel Bertin (marbrier, signature), H. Lefranc (marbrier, signature),

Théophile Guilbert (marbrier, signature), Boussard (marbrier, signature)

Description

Situé au sud-est du village, le cimetière de Troussencourt est accessible de deux façons : soit par le sentier partant de la rue Roger-Mention, au niveau d'une croix de chemin ; soit par une route goudronnée un peu plus au sud. Il surplombe le village et forme une bande rectangulaire fermée aux extrémités par deux portillons correspondant aux deux accès.

Le cimetière est clôturé d'une haie vive. Il est traversé d'est en ouest sur toute sa longueur par une large allée dont le tracé est interrompu par le monument funéraire de la famille de Guillebon érigé en son milieu et par le socle de l'ancienne croix de cimetière, implantée au centre de la partie orientale.

La zone orientale (la plus ancienne) est parsemée de quelques tombeaux tandis que la zone occidentale (la plus récente) est densément occupée par les monuments funéraires, répartis de manière ordonnée le long de contre-allées et de la clôture. Ils sont orientés nord-sud.

Les tombeaux sont essentiellement érigés en granite (bleu de Belgique), plus rarement en calcaire, et les croix funéraires sont en fer forgé et fonte. Certaines plaques gravées sont en marbre, en particulier sur les stèles monumentales (tombeau de la famille Maillard-Boisselin).

Éléments descriptifs

Matériau(x) du gros-oeuvre, mise en oeuvre et revêtement : granite ; fonte ; fer ; marbre ; calcaire

Statut, intérêt et protection

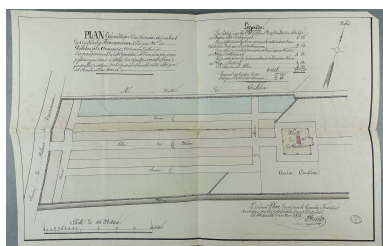
Statut de la propriété : propriété de la commune

Références documentaires

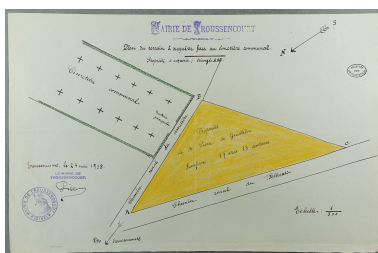
Documents d'archive

- AD Oise. Série J ; sous-série 49 J : 49 Jp 13. **Troussencourt. Inventaire des croix et calvaires.** Archives de l'association pour la connaissance et la conservation des calvaires et croix du Beauvaisis, 2007.
- AD Oise. Série O ; sous-série 2 O : 2 O 24550. **Troussencourt. Cimetière (1826-1938).**

Illustrations



Troussencourt (Oise). Plan du terrain cédé par monsieur Guillebon pour agrandir le cimetière, 1875 (AD Oise).
Repro. Marc Kérignard
IVR32_20246000041NUCA



Troussencourt (Oise). Plan du terrain à acquérir pour agrandir le cimetière, 1938 (AD Oise).
Repro. Marc Kérignard
IVR32_20246000042NUCA



Entrée principale, côté ouest.
Phot. Marc Kérignard
IVR32_20216000129NUCA



Vue générale de l'allée principale de la zone occidentale du cimetière (vue depuis l'ouest).
Phot. Marc Kérignard
IVR32_20216000110NUCA



Vue générale de l'allée principale depuis l'entrée.
Phot. Marc Kérignard
IVR32_20216000109NUCA



Entrée orientale vue depuis l'intérieur du cimetière.
Phot. Marc Kérignard
IVR32_20216000120NUCA



Piédestal de l'ancienne croix du cimetière avec date "1914" gravée sur le dé.
Phot. Marc Kérignard
IVR32_20216000118NUCA



Tombeau dit "des Trois Prêtres" (non identifiés).
Phot. Marc Kérignard
IVR32_20216000117NUCA



Monument de la famille de Guillebon (face occidentale).
Phot. Marc Kérignard
IVR32_20216000115NUCA



Monument funéraire de la famille
de Guillebon (face orientale).
Phot. Marc Kérignard
IVR32_20216000116NUCA



Enclos funéraire avec
stèle et croix funéraire.
Phot. Marc Kérignard
IVR32_20216000128NUCA



Croix funéraire en fonte et fer forgé.
Phot. Marc Kérignard
IVR32_20216000127NUCA



Croix funéraire en fonte.
Phot. Marc Kérignard
IVR32_20216000126NUCA



Croix funéraire en fonte.
Phot. Marc Kérignard
IVR32_20216000125NUCA



Croix funéraire en fonte.
Phot. Marc Kérignard
IVR32_20216000124NUCA



Stèle funéraire en calcaire
avec plaque en marbre,
signée Bertin à Breteuil.
Phot. Marc Kérignard
IVR32_20216000122NUCA



Tombeau en forme de colonne
tronquée, époux Blangy-
Deridzard, signé Guilbert.
Phot. Marc Kérignard
IVR32_20216000121NUCA



Croix funéraire en fonte.
Phot. Marc Kérignard
IVR32_20216000119NUCA



Tombeau de la famille
Maillard-Boisselin.
Phot. Marc Kérignard
IVR32_20216000113NUCA

Dossiers liés

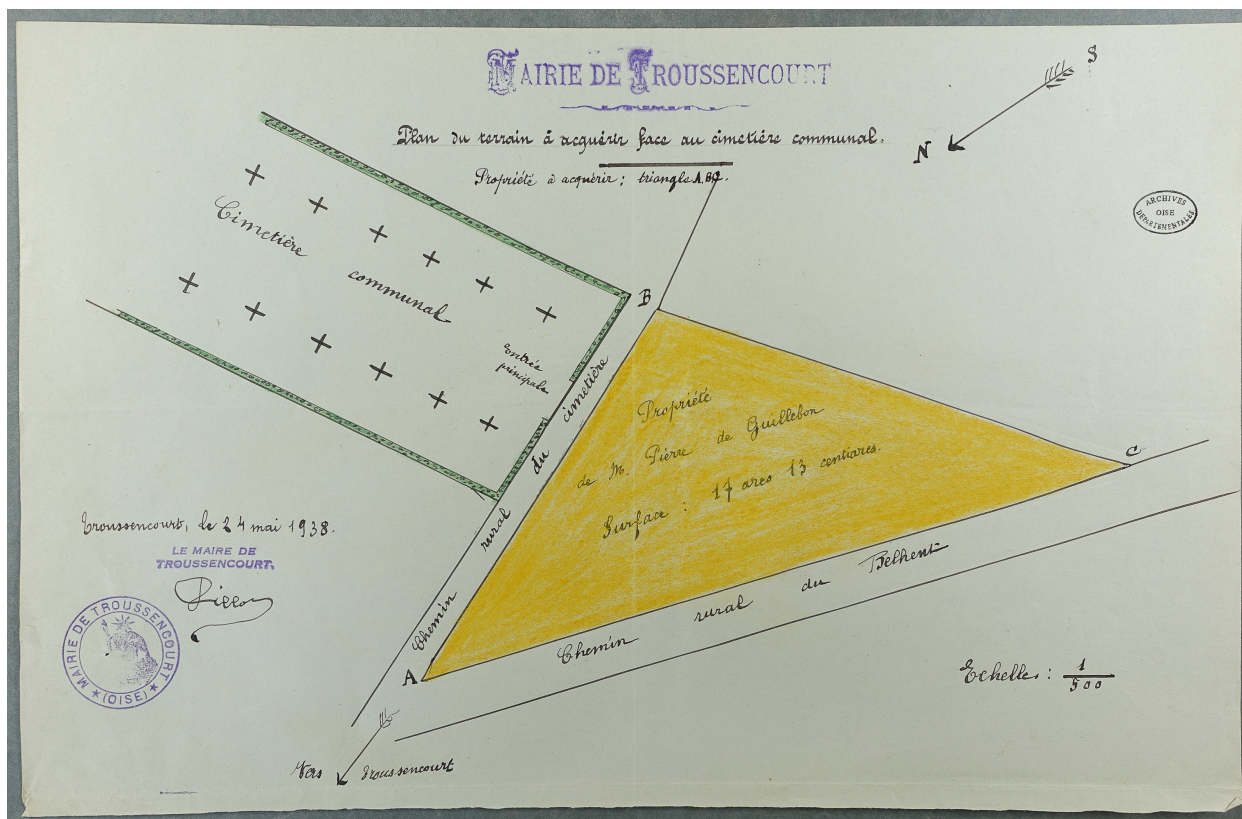
Oeuvre(s) contenue(s) :

Oeuvre(s) en rapport :

Le village de Troussencourt (IA60003138) Hauts-de-France, Oise, Troussencourt

Auteur(s) du dossier : Lucile Chamignon

Copyright(s) : (c) Région Hauts-de-France - Inventaire général



Troussencourt (Oise). Plan du terrain à acquérir pour agrandir le cimetière, 1938 (AD Oise).

Référence du document reproduit :

- AD Oise. Série O ; sous-série 2 O : 2 O 24550. **Troussencourt. Cimetière (1826-1938).**

IVR32_20246000042NUCA

Auteur de l'illustration (reproduction) : Marc Kérignard

Date de prise de vue : 2023

(c) Région Hauts-de-France - Inventaire général ; (c) Département de l'Oise - Archives départementales
reproduction soumise à autorisation du titulaire des droits d'exploitation



Entrée principale, côté ouest.

IVR32_20216000129NUCA

Auteur de l'illustration : Marc Kérignard

Date de prise de vue : 2021

(c) Région Hauts-de-France - Inventaire général

reproduction soumise à autorisation du titulaire des droits d'exploitation



Vue générale de l'allée principale de la zone occidentale du cimetière (vue depuis l'ouest).

IVR32_20216000110NUCA

Auteur de l'illustration : Marc Kérignard

Date de prise de vue : 2021

(c) Région Hauts-de-France - Inventaire général

reproduction soumise à autorisation du titulaire des droits d'exploitation



Vue générale de l'allée principale depuis l'entrée.

IVR32_20216000109NUCA

Auteur de l'illustration : Marc Kérignard

Date de prise de vue : 2021

(c) Région Hauts-de-France - Inventaire général
reproduction soumise à autorisation du titulaire des droits d'exploitation



Entrée orientale vue depuis l'intérieur du cimetière.

IVR32_20216000120NUCA

Auteur de l'illustration : Marc Kérignard

Date de prise de vue : 2021

(c) Région Hauts-de-France - Inventaire général

reproduction soumise à autorisation du titulaire des droits d'exploitation



Piédestal de l'ancienne croix du cimetière avec date "1914" gravée sur le dé.

IVR32_20216000118NUCA

Auteur de l'illustration : Marc Kérignard

Date de prise de vue : 2021

(c) Région Hauts-de-France - Inventaire général

reproduction soumise à autorisation du titulaire des droits d'exploitation



Tombeau dit "des Trois Prêtres" (non identifiés).

IVR32_20216000117NUCA

Auteur de l'illustration : Marc Kérignard

Date de prise de vue : 2021

(c) Région Hauts-de-France - Inventaire général
reproduction soumise à autorisation du titulaire des droits d'exploitation



Monument de la famille de Guillebon (face occidentale).

IVR32_20216000115NUCA

Auteur de l'illustration : Marc Kérignard

Date de prise de vue : 2021

(c) Région Hauts-de-France - Inventaire général

reproduction soumise à autorisation du titulaire des droits d'exploitation



Monument funéraire de la famille de Guillebon (face orientale).

IVR32_20216000116NUCA

Auteur de l'illustration : Marc Kérignard

Date de prise de vue : 2021

(c) Région Hauts-de-France - Inventaire général
reproduction soumise à autorisation du titulaire des droits d'exploitation



Enclos funéraire avec stèle et croix funéraire.

IVR32_20216000128NUCA

Auteur de l'illustration : Marc Kérignard

Date de prise de vue : 2021

(c) Région Hauts-de-France - Inventaire général
reproduction soumise à autorisation du titulaire des droits d'exploitation



Croix funéraire en fonte et fer forgé.

IVR32_20216000127NUCA

Auteur de l'illustration : Marc Kérignard

Date de prise de vue : 2021

(c) Région Hauts-de-France - Inventaire général

reproduction soumise à autorisation du titulaire des droits d'exploitation



Croix funéraire en fonte.

IVR32_20216000126NUCA

Auteur de l'illustration : Marc Kérignard

Date de prise de vue : 2021

(c) Région Hauts-de-France - Inventaire général
reproduction soumise à autorisation du titulaire des droits d'exploitation



Croix funéraire en fonte.

IVR32_20216000125NUCA

Auteur de l'illustration : Marc Kérignard

Date de prise de vue : 2021

(c) Région Hauts-de-France - Inventaire général

reproduction soumise à autorisation du titulaire des droits d'exploitation



Croix funéraire en fonte.

IVR32_20216000124NUCA

Auteur de l'illustration : Marc Kérignard

Date de prise de vue : 2021

(c) Région Hauts-de-France - Inventaire général

reproduction soumise à autorisation du titulaire des droits d'exploitation



Stèle funéraire en calcaire avec plaque en marbre, signée Bertin à Breteuil.

IVR32_20216000122NUCA

Auteur de l'illustration : Marc Kérignard

Date de prise de vue : 2021

(c) Région Hauts-de-France - Inventaire général

reproduction soumise à autorisation du titulaire des droits d'exploitation



Tombeau en forme de colonne tronquée, époux Blangy-Deridzard, signé Guilbert.

IVR32_20216000121NUCA

Auteur de l'illustration : Marc Kérignard

Date de prise de vue : 2021

(c) Région Hauts-de-France - Inventaire général

reproduction soumise à autorisation du titulaire des droits d'exploitation



Croix funéraire en fonte.

IVR32_20216000119NUCA

Auteur de l'illustration : Marc Kérignard

Date de prise de vue : 2021

(c) Région Hauts-de-France - Inventaire général
reproduction soumise à autorisation du titulaire des droits d'exploitation



Tombeau de la famille Maillard-Boisselin.

IVR32_20216000113NUCA

Auteur de l'illustration : Marc Kérignard

Date de prise de vue : 2021

(c) Région Hauts-de-France - Inventaire général

reproduction soumise à autorisation du titulaire des droits d'exploitation