

Hauts-de-France, Nord  
Fromelles

## Casemate à mitrailleuse 344

### Références du dossier

Numéro de dossier : IA59005025

Date de l'enquête initiale : 2012

Date(s) de rédaction : 2014

Cadre de l'étude : enquête thématique régionale Les ouvrages fortifiés de la Première Guerre mondiale

Degré d'étude : étudié

### Désignation

Dénomination : casemate

Précision sur la dénomination : casemate à mitrailleuse

Appellation : 344, blockhaus

### Compléments de localisation

Milieu d'implantation :

Références cadastrales : 2014, OB, 191

### Historique

Cette casemate à deux plateformes circulaires allemande est un unicum sur le secteur. Elle a probablement été érigée à la toute fin de la Première Guerre mondiale. Ses deux plateformes devaient accueillir des mortiers légers ou des mitrailleuses : Une photo ancienne nous montre une mitrailleuse MG-08 montée sur affut spécial pour le tir anti-aérien.

Période(s) principale(s) : 1er quart 20e siècle

### Description

Cette casemate, entourée de végétation et en partie détruite, est aujourd'hui peu lisible et difficile d'accès. Des échelons métalliques permettaient d'accéder, au travers du couvrement, aux deux plateformes circulaires latérales d'un diamètre d'environ 2 m. Chacune des plateformes comprend à sa base une niche permettant d'escamoter la mitrailleuse en cas de bombardement. Elles encadrent un observatoire cuirassé d'observation.

### Éléments descriptifs

Matériau(x) du gros-oeuvre, mise en oeuvre et revêtement : béton, béton armé

Matériau(x) de couverture : béton en couverture

Étage(s) ou vaisseau(x) : en rez-de-chaussée

Type(s) de couverture : terrasse

### Typologies et état de conservation

Typologies : observatoire cuirassé pentagonal


État de conservation : désaffecté, mauvais état

### Statut, intérêt et protection

Intérêt de l'œuvre : vestiges de guerre

Statut de la propriété : propriété privée

## Illustrations



Sur cette photographie d'époque, une mitrailleuse MG-08 est montée sur affut spécial pour le tir anti-aérien. On peut envisager un tel dispositif sur chacune des plateformes de l'édifice. (Avec l'aimable autorisation de Vestiges Militaria ( <http://humanbonb.free.fr/> ).  
IVR32\_20175900959NUCA




Vue générale vers l'ouest  
Phot. Jean-Marc Ramette  
IVR31\_20145904789NUCA



Elévation sud-ouest  
Phot. Jean-Marc Ramette  
IVR31\_20145904799NUCA



Entrée  
Phot. Jean-Marc Ramette  
IVR31\_20145904797NUCA



Conduit d'accès aux positions de mitrailleuse  
Phot. Jean-Marc Ramette  
IVR31\_20145904798NUCA



observatoire à droite  
Phot. Jean-Marc Ramette  
IVR31\_20145906021NUCA



Plateforme à mitrailleuse, en face et conduit d'accès à l'intérieur de l'abris, à droite  
Phot. Jean-Marc Ramette  
IVR31\_20145904793NUCA



Plateforme nord-est et observatoire casematé  
Phot. Jean-Marc Ramette  
IVR31\_20145906020NUCA



Depuis la plateforme nord-est vers le sud-est. L'observatoire casematé, à droite  
Phot. Jean-Marc Ramette  
IVR31\_20145904790NUCA



Vue d'ensemble vers le sud  
Phot. Jean-Marc Ramette  
IVR31\_20145904791NUCA



Vue d'ensemble vers le sud  
Phot. Jean-Marc Ramette  
IVR31\_20145904792NUCA



L'observatoire casematé  
Phot. Jean-Marc Ramette  
IVR31\_20145904794NUCA



Resserre à mitrailleuse  
sous la plateforme nord-est  
Phot. Jean-Marc Ramette  
IVR31\_20145904795NUCA



Resserre à mitrailleuse sous  
la plateforme sud-ouest  
Phot. Jean-Marc Ramette  
IVR31\_20145904796NUCA

## Dossiers liés

### Dossiers de synthèse :

Les ouvrages fortifiés de la première guerre mondiale : le Champ de bataille des Weppes - dossier de présentation (IA59005044)

### Oeuvre(s) contenue(s) :


### Oeuvre(s) en rapport :

Observatoire cuirassé pentagonal (IA59003938) Nord-Pas-de-Calais, Nord, Illies

Auteur(s) du dossier : Jean-Marc Ramette

Copyright(s) : (c) Région Hauts-de-France - Inventaire général





Sur cette photographie d'époque, une mitrailleuse MG-08 est montée sur affut spécial pour le tir anti-aérien. On peut envisager un tel dispositif sur chacune des plateformes de l'édifice. (Avec l'aimable autorisation de Vestiges Militaria ( <http://humanbonb.free.fr/> ).

Référence du document reproduit :

- **Dispositif pour la défense aérienne** in URL : <<http://humanbonb.free.fr/>>

IVR32\_20175900959NUCA

(c) Vestiges Militaria ; (c) Région Hauts-de-France - Inventaire général  
reproduction soumise à autorisation du titulaire des droits d'exploitation



Vue générale vers l'ouest


IVR31\_20145904789NUCA

Auteur de l'illustration : Jean-Marc Ramette

(c) Région Hauts-de-France - Inventaire général

reproduction soumise à autorisation du titulaire des droits d'exploitation





Elévation sud-ouest

IVR31\_20145904799NUCA

Auteur de l'illustration : Jean-Marc Ramette

(c) Région Hauts-de-France - Inventaire général

reproduction soumise à autorisation du titulaire des droits d'exploitation





Entrée

IVR31\_20145904797NUCA

Auteur de l'illustration : Jean-Marc Ramette

(c) Région Hauts-de-France - Inventaire général

reproduction soumise à autorisation du titulaire des droits d'exploitation



Conduit d'accès aux positions de mitrailleuse


IVR31\_20145904798NUCA

Auteur de l'illustration : Jean-Marc Ramette

(c) Région Hauts-de-France - Inventaire général

reproduction soumise à autorisation du titulaire des droits d'exploitation





observatoire à droite

IVR31\_20145906021NUCA

Auteur de l'illustration : Jean-Marc Ramette

(c) Région Hauts-de-France - Inventaire général

reproduction soumise à autorisation du titulaire des droits d'exploitation





Plateforme à mitrailleuse, en face et conduit d'accès à l'intérieur de l'abris, à droite

IVR31\_20145904793NUCA

Auteur de l'illustration : Jean-Marc Ramette

(c) Région Hauts-de-France - Inventaire général

reproduction soumise à autorisation du titulaire des droits d'exploitation





Plateforme nord-est et observatoire casematé

IVR31\_20145906020NUCA

Auteur de l'illustration : Jean-Marc Ramette

(c) Région Hauts-de-France - Inventaire général

reproduction soumise à autorisation du titulaire des droits d'exploitation





Depuis la plateforme nord-est vers le sud-est. L'observatoire casematé, à droite

IVR31\_20145904790NUCA

Auteur de l'illustration : Jean-Marc Ramette

(c) Région Hauts-de-France - Inventaire général

reproduction soumise à autorisation du titulaire des droits d'exploitation





Vue d'ensemble vers le sud

IVR31\_20145904791NUCA

Auteur de l'illustration : Jean-Marc Ramette

(c) Région Hauts-de-France - Inventaire général

reproduction soumise à autorisation du titulaire des droits d'exploitation





Vue d'ensemble vers le sud

IVR31\_20145904792NUCA

Auteur de l'illustration : Jean-Marc Ramette

(c) Région Hauts-de-France - Inventaire général

reproduction soumise à autorisation du titulaire des droits d'exploitation





L'observatoire casematé

IVR31\_20145904794NUCA

Auteur de l'illustration : Jean-Marc Ramette

(c) Région Hauts-de-France - Inventaire général

reproduction soumise à autorisation du titulaire des droits d'exploitation



Resserre à mitrailleuse sous la plateforme nord-est

IVR31\_20145904795NUCA

Auteur de l'illustration : Jean-Marc Ramette

(c) Région Hauts-de-France - Inventaire général

reproduction soumise à autorisation du titulaire des droits d'exploitation





Resserre à mitrailleuse sous la plateforme sud-ouest

IVR31\_20145904796NUCA

Auteur de l'illustration : Jean-Marc Ramette

(c) Région Hauts-de-France - Inventaire général

reproduction soumise à autorisation du titulaire des droits d'exploitation