

Hauts-de-France, Somme
Boves
Cimetière Saint-Nicolas, avenue Général-Leclerc

Tombeau (sarcophage) de la famille Capel-Cornette

Références du dossier

Numéro de dossier : IA80004053
Date de l'enquête initiale : 2003
Date(s) de rédaction : 2003
Cadre de l'étude : inventaire topographique Amiens métropole, patrimoine funéraire
Degré d'étude : étudié

Désignation

Dénomination : tombeau
Appellation : famille Capel-Cornette

Compléments de localisation

Milieu d'implantation : en village
Références cadastrales :

Historique

Le tombeau porte la signature de l'entrepreneur de monuments funèbres A. Sallé.
Période(s) principale(s) : 3e quart 19e siècle
Auteur(s) de l'oeuvre : entreprise de monuments funèbres Sallé (entrepreneur, signature)

Description

La concession est délimitée par deux soubassements recouverts de tombales muettes en béton, disposés de part et d'autre du tombeau. Elle contient un tombeau en forme de sarcophage posé sur un piédestal à portes-couronnes circulaires. Le monument, en calcaire, comporte des incrustations de tables de marbre gris sur les côtés.

Signature : A. SALLE.

Décor :

Le couvercle du sarcophage, surmonté d'une urne funéraire voilée, est orné de masques (angles) et de volutes (côtés).

Éléments descriptifs

Matériau(x) du gros-oeuvre, mise en oeuvre et revêtement : calcaire

Typologies et état de conservation

Typologies : tombeau en forme de sarcophage (catafalque) ; base à niche porte-couronne ; style néoclassique
État de conservation : mauvais état

Décor

Techniques : sculpture

Représentations : urne ; masque de théâtre ; symbole funéraire,

Statut, intérêt et protection

Ce tombeau-sarcophage, signé par l'entrepreneur de monuments funèbres A. Sallé, a sans doute été réalisé vers 1873. Il présente une forme très proche du tombeau de la **famille Delacourt**, conservé au cimetière de la Madeleine.

Intérêt de l'œuvre : à signaler

Statut de la propriété : propriété privée

Illustrations




Vue générale.
Phot. Thierry Lefébure
IVR22_20038000803NUCA



Vue générale depuis le nord.
Phot. Isabelle Barbedor
IVR22_20078010612NUCA




Vue de détail du
couronnement, face nord.
Phot. Isabelle Barbedor
IVR22_20078010613NUCA




Vue de détail du
couronnement, face sud.
Phot. Isabelle Barbedor
IVR22_20078010614NUCA



Vue de détail du
couronnement, face est.
Phot. Isabelle Barbedor
IVR22_20078010615NUCA



Vue de détail sur les acrotères.
Phot. Isabelle Barbedor
IVR22_20078010616NUCA



Vue de détail sur les acrotères
Phot. Isabelle Barbedor
IVR22_20078010617NUCA

Dossiers liés

Dossiers de synthèse :

L'architecture funéraire dans les communes étudiées d'Amiens métropole (IA80009908)

Oeuvre(s) contenue(s) :

Oeuvre(s) en rapport :

Ancienne église paroissiale et cimetière Saint-Nicolas, actuel cimetière communal de Boves (IA80002940) Hauts-de-France, Somme, Boves, avenue Général-Leclerc

Auteur(s) du dossier : Isabelle Barbedor

Copyright(s) : (c) Région Hauts-de-France - Inventaire général



Vue générale.

IVR22_20038000803NUCA

Auteur de l'illustration : Thierry Lefébure

(c) Région Hauts-de-France - Inventaire général

reproduction soumise à autorisation du titulaire des droits d'exploitation



Vue générale depuis le nord.

IVR22_20078010612NUCA

Auteur de l'illustration : Isabelle Barbedor

(c) Région Hauts-de-France - Inventaire général

reproduction soumise à autorisation du titulaire des droits d'exploitation



Vue de détail du couronnement, face nord.

IVR22_20078010613NUCA

Auteur de l'illustration : Isabelle Barbedor

(c) Région Hauts-de-France - Inventaire général

reproduction soumise à autorisation du titulaire des droits d'exploitation



Vue de détail du couronnement, face sud.

IVR22_20078010614NUCA

Auteur de l'illustration : Isabelle Barbedor

(c) Région Hauts-de-France - Inventaire général

reproduction soumise à autorisation du titulaire des droits d'exploitation



Vue de détail du couronnement, face est.

IVR22_20078010615NUCA

Auteur de l'illustration : Isabelle Barbedor

(c) Région Hauts-de-France - Inventaire général

reproduction soumise à autorisation du titulaire des droits d'exploitation




Vue de détail sur les acrotères.

IVR22_20078010616NUCA

Auteur de l'illustration : Isabelle Barbedor

(c) Région Hauts-de-France - Inventaire général

reproduction soumise à autorisation du titulaire des droits d'exploitation



Vue de détail sur les acrotères

IVR22_20078010617NUCA

Auteur de l'illustration : Isabelle Barbedor

(c) Région Hauts-de-France - Inventaire général

reproduction soumise à autorisation du titulaire des droits d'exploitation