

Hauts-de-France, Oise
Suzoy
rue Pasteur

Église paroissiale et cimetière Saint-Médard de Suzoy

Références du dossier

Numéro de dossier : IA00049534

Date de l'enquête initiale : 1986

Date(s) de rédaction : 2009

Cadre de l'étude : inventaire topographique canton de Noyon, patrimoine de la Reconstruction

Degré d'étude : étudié

Désignation

Dénomination : église paroissiale, cimetière

Vocable : Saint-Médard

Compléments de localisation

Milieu d'implantation : en village

Références cadastrales : 1982, AC, 2

Historique

Église reconstruite en 1929 (date portée), sur les plans de l'architecte Dumondes (signature). L'église précédente datait de la 1^{ère} moitié du 19^e siècle.

Période(s) principale(s) : 1^{ère} moitié 19^e siècle (détruit), 2^e quart 20^e siècle

Dates : 1929 (porte la date)

Auteur(s) de l'oeuvre : Dumondes (architecte, signature)

Description

Éléments descriptifs

Matériau(x) du gros-oeuvre, mise en oeuvre et revêtement : calcaire ; brique ; pierre avec brique en remplissage

Matériau(x) de couverture : ardoise

Plan : plan allongé

Étage(s) ou vaisseau(x) : 3 vaisseaux

Couvrements : voûte en berceau ; cul-de-four ; voûte en pendentifs

Type(s) de couverture : toit à longs pans ; flèche polygonale ; pignon découvert ; croupe

Escaliers : escalier hors-oeuvre : escalier en vis

Statut, intérêt et protection

L'église de Suzoy constitue un exemple intéressant de l'architecture de la Reconstruction. L'intérieur est couvert par de fausses voûtes en brique creuse imitant les voûtes en berceaux brisés romanes.

Statut de la propriété : propriété de la commune

Références documentaires

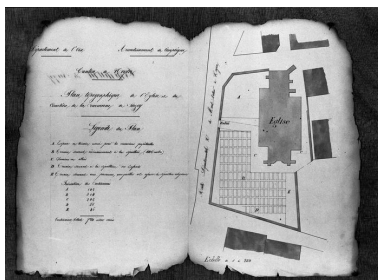
Bibliographie

- INVENTAIRE GENERAL. **Canton de Noyon. Oise.** Réd. Michel Hérold, Alain Nafilyan. Phot. Fabrice Charrondière, Jean-Michel Perrin. Amiens : AGIR PIC, 1986. (Images du Patrimoine ; 25). p. 45.


Illustrations



Plan de situation. Extrait du plan cadastral de 1982, section AC 2. Repro. Monnehay-Vulliet Marie-Laure , Autr. Michel Hérold
IVR22_20096000285NUCA



Plan masse de l'église, 1860 (AD Oise ; fonds Silvert, 625 033).
Phot. Jean-Michel Périn
IVR22_19846000009XB



Eglise avant 1914 (AP).
Phot. Jean-Michel Périn
IVR22_19856000218XB




Eglise en ruine en 1918 (AP).
Phot. Jean-Michel Périn
IVR22_19856000217XB




Elévation nord-ouest.
Phot. Jean-Michel Perrin
IVR22_19856000761X



Vue du clocher.
Phot. Martine Plouvier
IVR22_19836000317ZA



Vue intérieure vers le chœur.
Phot. Jean-Michel Perrin
IVR22_19856000758X



Vue intérieure vers l'entrée.
Phot. Jean-Michel Perrin
IVR22_19856000759X

Dossiers liés

Dossiers de synthèse :

Le canton de Noyon : le territoire de la commune de Suzoy (IA60000331) Hauts-de-France, Oise, Suzoy
Les édifices religieux de la reconstruction après la première guerre mondiale (IA99000019)

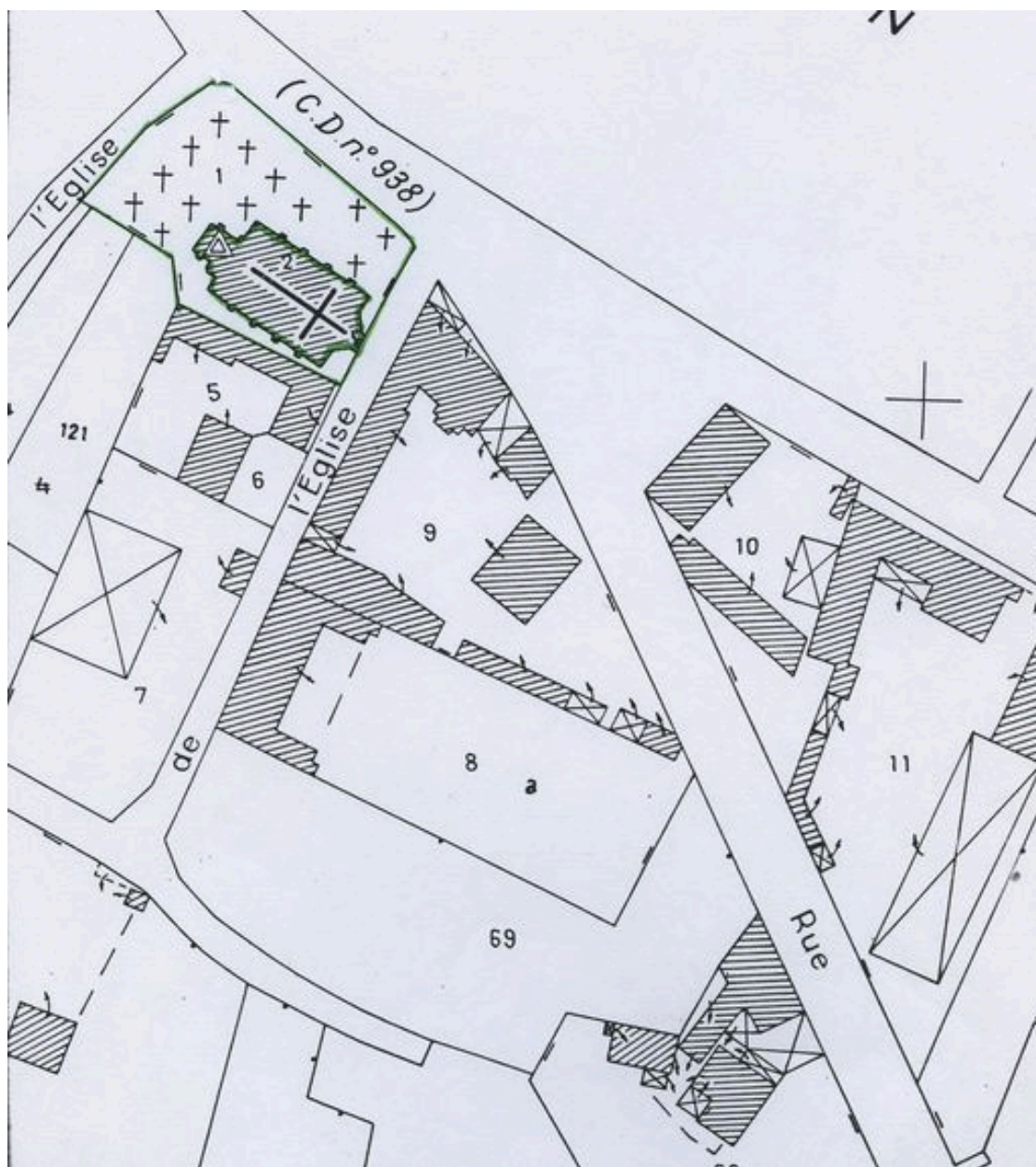
Oeuvre(s) contenue(s) :

Oeuvre(s) en rapport :

Le mobilier de l'église paroissiale Saint-Médard (IM60000271) Hauts-de-France, Oise, Suzoy, Eglise paroissiale Saint-Médard, rue Pasteur

Auteur(s) du dossier : Michel Hérold, Alain Nafilyan

Copyright(s) : (c) Région Hauts-de-France - Inventaire général ; (c) AGIR-Pic



Plan de situation. Extrait du plan cadastral de 1982, section AC 2.

IVR22_20096000285NUCA

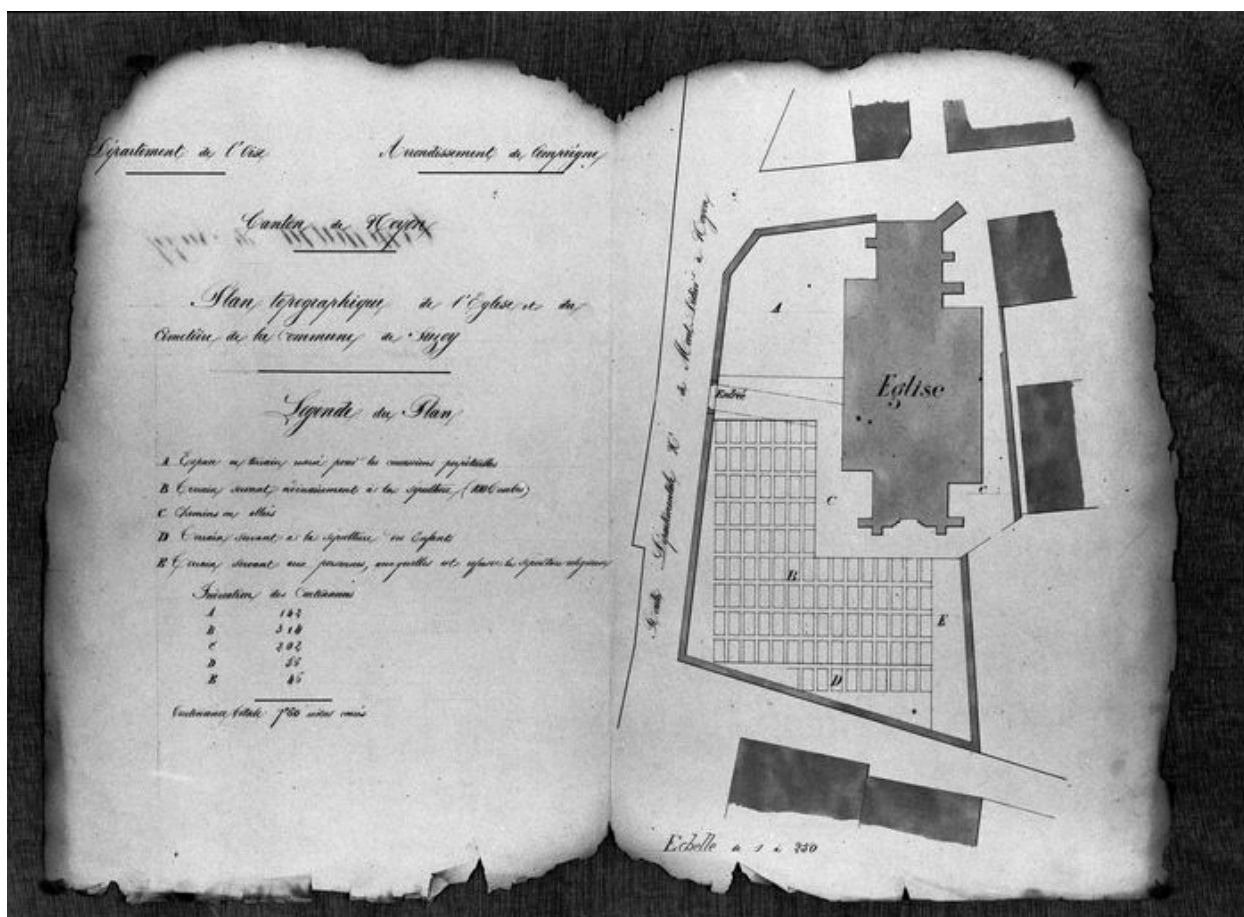
Auteur de l'illustration (reproduction) : Monnehay-Vulliet Marie-Laure

Auteur du document reproduit : Michel Hérold

Technique de relevé : reprise de fond ;

(c) Région Hauts-de-France - Inventaire général

reproduction soumise à autorisation du titulaire des droits d'exploitation




Plan masse de l'église, 1860 (AD Oise ; fonds Silvert, 625 033).

IVR22_1984600009XB

Auteur de l'illustration : Jean-Michel Périn

(c) Région Hauts-de-France - Inventaire général

reproduction soumise à autorisation du titulaire des droits d'exploitation



Eglise avant 1914 (AP).

IVR22_19856000218XB

Auteur de l'illustration : Jean-Michel Périn

(c) Région Hauts-de-France - Inventaire général

reproduction soumise à autorisation du titulaire des droits d'exploitation



Eglise en ruine en 1918 (AP).

IVR22_19856000217XB

Auteur de l'illustration : Jean-Michel Périn

(c) Région Hauts-de-France - Inventaire général

reproduction soumise à autorisation du titulaire des droits d'exploitation



Elévation nord-ouest.

IVR22_19856000761X

Auteur de l'illustration : Jean-Michel Perrin

(c) Région Hauts-de-France - Inventaire général

reproduction soumise à autorisation du titulaire des droits d'exploitation



Vue du clocher.

IVR22_19836000317ZA

Auteur de l'illustration : Martine Plouvier

(c) Région Hauts-de-France - Inventaire général

reproduction soumise à autorisation du titulaire des droits d'exploitation



Vue intérieure vers le choeur.

IVR22_19856000758X

Auteur de l'illustration : Jean-Michel Perrin

(c) Région Hauts-de-France - Inventaire général

reproduction soumise à autorisation du titulaire des droits d'exploitation



Vue intérieure vers l'entrée.

IVR22_19856000759X

Auteur de l'illustration : Jean-Michel Perrin

(c) Région Hauts-de-France - Inventaire général

reproduction soumise à autorisation du titulaire des droits d'exploitation