

Hauts-de-France, Oise
Noyon
rue Général-de-Gaulle, ancienne rue Dame-Journe

Ancienne église paroissiale Saint-Pierre de Noyon et cimetière (détruits)

Références du dossier

Numéro de dossier : IA00049511
Date de l'enquête initiale : 1986
Date(s) de rédaction : 2009
Cadre de l'étude : inventaire topographique canton de Noyon
Degré d'étude : étudié

Désignation

Dénomination : église paroissiale, cimetière
Vocabulaire : Saint-Pierre
Parties constituantes non étudiées : presbytère

Compléments de localisation

Milieu d'implantation : en ville
Références cadastrales : 1974, AM, 209

Historique

Selon A. Ponthieux, la paroisse est attestée au 11^e siècle, le droit de nomination de la cure appartenant alors aux chatelains de Noyon, puis à partir de 1100, à l'évêque qui l'abandonna aux chanoines, puis à l'abbaye Saint-Eloi (1120), puis à Saint-Barthélémy. L'église échappa à l'incendie de 1293 ; elle apparaît effondrée sur un dessin de Taverniers de Jonquières de 1779. Le portail faisait face au chevet de la cathédrale et supportait une tour de clocher carrée. L'église et le cimetière ont été vendus à la Révolution et les terrains lotis par le sieur Grare. Le presbytère avait été bâti vers 1740, le procès-verbal de vente de 1791 indique qu'il se composait d'une salle, cuisine et vestibule, au rez-de-chaussée, de deux pièces et d'une garde-robe, à l'étage, et d'un grenier.

Période(s) principale(s) : 13^e siècle, 14^e siècle, 15^e siècle, 16^e siècle (?)
Personne(s) liée(s) à l'histoire de l'oeuvre : Grare (commanditaire, attribution par source)

Description

Éléments descriptifs

Typologies et état de conservation

État de conservation : détruit

Références documentaires

Documents figurés

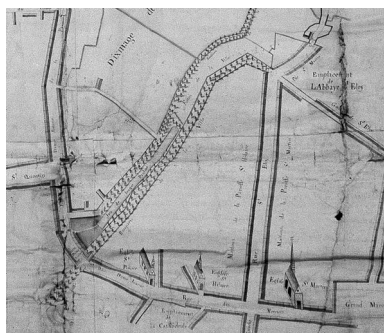
- Plan géométrique du faubourg Dame-Journe de Noyon, 1776 (AD Oise ; L 69 1107).
-

L'abside de la cathédrale, la chapelle de l'hôtel épiscopal et les ruines de l'église Saint-Pierre. 1790,
phototypie par Berthaud. In *Comité archéol. et hist. Noyon : comptes rendus et mémoires lus aux séances*, tome
X, 1894.
p. 5.

Bibliographie

- PONTTHIEUX, Alfred. **L'ancien Noyon. Recherches historiques et topographiques sur les rues, maisons, hôtelleries et autres établissements de cette ville avant 1790.** Chauny, *Comité archéol. et hist. Noyon : comptes rendus et mémoires lus aux séances*, 1912.
p. 115-117, 129.

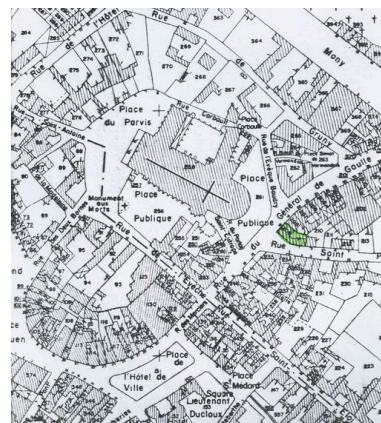
Illustrations




L'église Saint-Pierre, sur
le plan de 1776 (AD Oise).
Phot. Barbedor Isabelle
IVR22_20096000576NUCA



Extrait du cadastre
napoléonien (DGI).
Phot. Barbedor Isabelle
IVR22_20096000559NUCA



Plan de situation. Extrait du plan
cadastral de 1974, section AM 209.
Phot. Monnehay-Vulliet Marie-
Laure , Autr. Michel Hérold
IVR22_20096000429NUCA



Coupe transversale, par Cormont et
Darocourt, avant 1779 (S.H.A.N.).
Phot. Jean-Michel
Périn (reproduction)
IVR22_19856000013VB



Vue du chevet de la cathédrale
et d'une partie des ruines
de l'Eglise Saint-Pierre, par
Tavernier et Née, 1787 (AD Oise).
Phot. Jean-Michel
Périn (reproduction)
IVR22_19846000289XB

Dossiers liés

Dossiers de synthèse :

L'architecture religieuse et hospitalière de la commune de Noyon (IA60000344) Picardie, Oise, Noyon

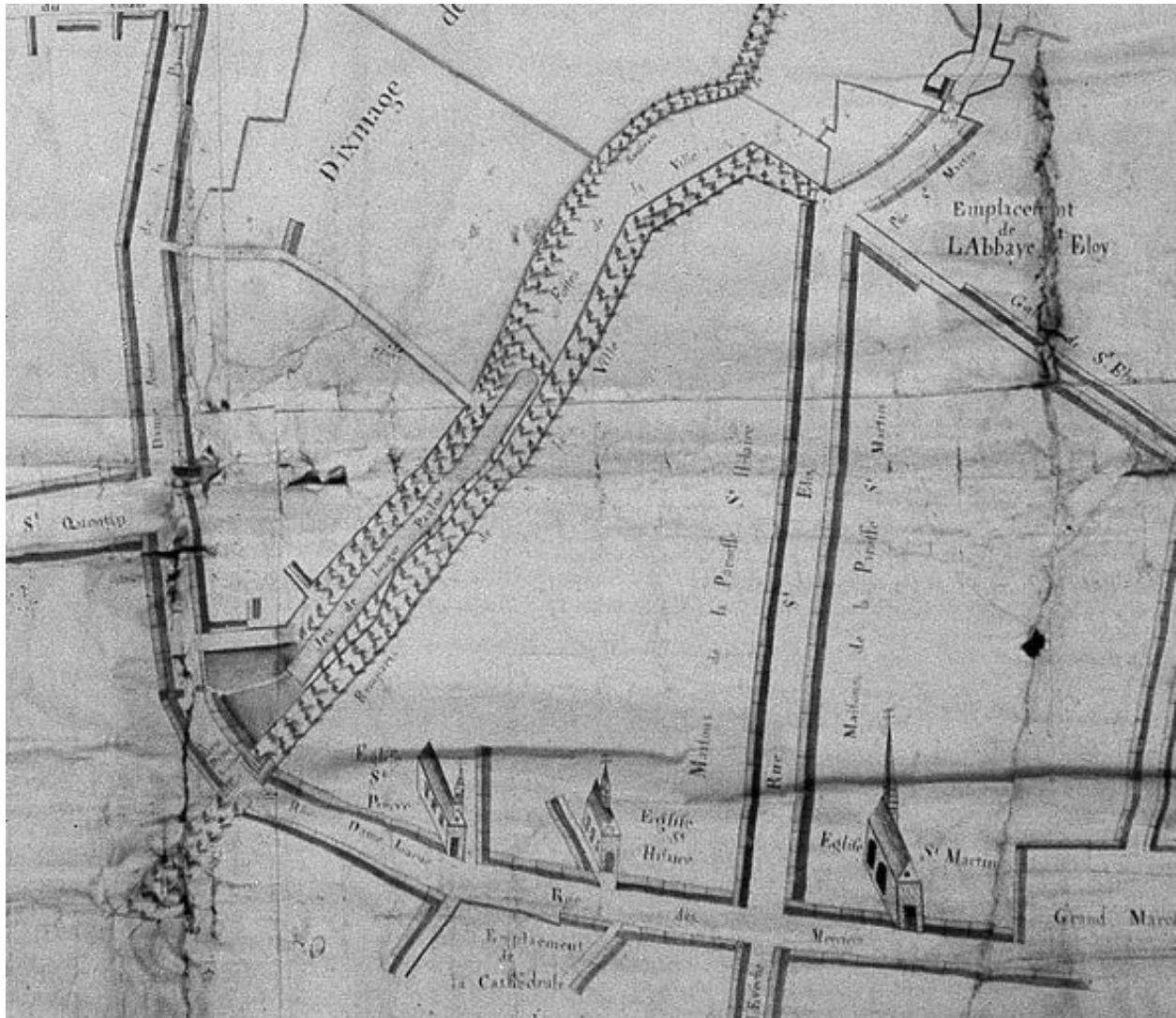
Oeuvre(s) contenue(s) :

Oeuvre(s) en rapport :

La ville de Noyon (IA60000345) Picardie, Oise, Noyon

Auteur(s) du dossier : Michel Hérold, Alain Nafilyan

Copyright(s) : (c) Région Hauts-de-France - Inventaire général ; (c) AGIR-Pic



L'église Saint-Pierre, sur le plan de 1776 (AD Oise).

IVR22_20096000576NUCA

Auteur de l'illustration : Barbedor Isabelle

(c) Région Hauts-de-France - Inventaire général ; (c) Département de l'Oise
reproduction soumise à autorisation du titulaire des droits d'exploitation



Extrait du cadastre napoléonien (DGI).

IVR22_20096000559NUCA

Auteur de l'illustration : Barbedor Isabelle

(c) Région Hauts-de-France - Inventaire général ; (c) Ministère des finances
reproduction soumise à autorisation du titulaire des droits d'exploitation



Plan de situation. Extrait du plan cadastral de 1974, section AM 209.

IVR22_20096000429NUCA


Auteur de l'illustration : Monnehay-Vulliet Marie-Laure

Auteur du document reproduit : Michel Hérold

Technique de relevé : reprise de fond ;

(c) Région Hauts-de-France - Inventaire général

reproduction soumise à autorisation du titulaire des droits d'exploitation



Coupe transversale, par Cormont et Darocourt, avant 1779 (S.H.A.N.).

IVR22_19856000013VB

Auteur de l'illustration : Jean-Michel Périn (reproduction)

(c) Région Hauts-de-France - Inventaire général ; (c) Société historique, archéologique et scientifique de Noyon
reproduction soumise à autorisation du titulaire des droits d'exploitation



Vue du chevet de la cathédrale et d'une partie des ruines de l'Eglise Saint-Pierre, par Tavernier et Née, 1787 (AD Oise).

IVR22_19846000289XB

Auteur de l'illustration : Jean-Michel Périn (reproduction)

(c) Région Hauts-de-France - Inventaire général ; (c) Département de l'Oise
reproduction soumise à autorisation du titulaire des droits d'exploitation