

Hauts-de-France, Oise
Viefvillers

Le village de Viefvillers

Références du dossier

Numéro de dossier : IA60003154

Date de l'enquête initiale : 2020

Date(s) de rédaction : 2020

Cadre de l'étude : inventaire topographique Communauté de communes Oise Picarde

Degré d'étude : repéré

Désignation

Dénomination : village

Parties constituantes non étudiées : puits, croix de chemin, école, mairie, place, débit de boissons, abreuvoir

Compléments de localisation

Milieu d'implantation : en village

Références cadastrales :

Historique

Origines

Composé de l'adjectif latin "*vetulus*" ("vieux"), et du bas latin "*villare*" ("ferme, hameau"), Viefvillers signifie "le vieux domaine rural". D'après l'analyse de Robert Fossier, les toponymes en "-villers" seraient issus de sites exploités dès le 8e siècle.

La plus ancienne mention textuelle de Viefvillers connue date de 1152. Elle se trouve dans le Cartulaire de l'abbaye de Beaupré sous la forme de *Vetus Villaris* (E. Lambert, 1982). Sous l'Ancien Régime, Viefvillers était divisé entre les baillages d'Amiens et de Beauvais.

En 1552, Vespasien de Carvoisin, seigneur d'Achy et de Songeons achète la terre et seigneurie de Viefvillers, vendue par Philippe de Miraumont. Son fils Loys hérite de la terre et meurt célibataire après avoir probablement fait bâtir un "hôtel seigneurial" à Viefvillers, mentionné dans l'inventaire de ses biens en 1595. Ce manoir seigneurial se trouvait peut-être à l'emplacement du château connu par des cartes du 18e siècle dont il ne reste aujourd'hui que la ferme et sa grange-étable datable du 17e siècle (voir le [dossier correspondant](#)).

Au cours du 19e siècle, plusieurs activités industrielles, dont les traces sont encore visibles, se développent dans le village. Dans son Précis Statistique, daté de 1836, Louis Graves mentionne la présence d'une briqueterie. D'après les recensements de population, son activité s'arrête autour de 1880. Les vestiges d'une briqueterie communale sont en effet toujours présents au sud-ouest du village, au bord de la Route de Rouen. Louis Graves indique également l'existence d'un moulin à vent. Le lieu-dit Bucquet Minot, indiqué dans le quartier du bout d'en bas dans les recensements de population, est associé à la présence d'un meunier jusqu'en 1866. Un moulin aurait donc pu se trouver le long de la grande route Crèvecœur-Breteil, un peu à l'écart du village. Un second meunier se trouvait rue du Saulchoy, dans l'actuelle rue du Moulin, qui confirme la présence d'un tel édifice. Il est figuré sur le plan d'état-major (1820-1866). Il était communément appelé "Moulin Eugène" par les habitants, du nom de son dernier propriétaire. Plusieurs pierres de ce moulin se trouvent encore chez ses descendants, dans la rue. Deux autres moulins se trouvaient près du village: l'un était implanté au bord de la route menant à Francastel; l'autre sur la route du Gallet, proche de l'emplacement du château d'eau actuel.

Évolution de la morphologie et du parcellaire

Le village forme un Y pour sa partie nord, en direction de la vallée de la Selle, tandis que sa partie sud rencontre l'ancienne route de Rouen à La Capelle (D930). Comme les communes du Crocq, de Déomliers ou du Gallet, Viefvillers est structuré

autour d'une longue rue principale, lui donnant une apparence de village-rue. En l'absence du cadastre napoléonien, le plan d'état-major (1822-1866) est précieux pour appréhender la morphologie passée du village. Si la forme actuelle du village est identique à celle du milieu du 19^e siècle, la répartition de l'habitat a évolué. Ainsi, sur le plan d'état-major, il se décompose en deux noyaux de population: l'un au nord, qui s'est développé autour de l'église, son ancien presbytère (n°41 rue Principale) et dans son prolongement, vers Le Gallet; l'autre au sud, le long de la route de Crèvecoeur à Breteuil et autour du château, construit au 17^e siècle. Aujourd'hui, ces deux sections sont réunies par une bande continue d'habitations, réparties de manière lâche le long de la rue. En effet, les parcelles vidées des anciennes fermes en torchis sur pans de bois ont accueilli, à partir de la seconde moitié du 20^e siècle, des pavillons modernes, nombreux entre la D930 et le château.

Si les deux anciens noyaux du village se sont rejoints dans la seconde moitié du 20^e siècle grâce à la construction de pavillons résidentiels, d'une manière générale, l'habitat est plus clairsemé et les parcelles plus importantes aujourd'hui. En effet, l'exode rural et la diminution du nombre d'exploitations agricoles ont entraîné un abandon de nombreuses fermes qui ont peu à peu disparu. Inhabitables, les parcelles ont ainsi pu être regroupées et vendues pour accueillir de nouvelles résidences.

Lieux partagés et structurants

Collecter et partager l'eau

À Viefvillers, comme dans l'ensemble des villages des environs, l'habitat s'est structuré autour des lieux de collectes de l'eau, rare dans les sols poreux et secs du plateau picard. Quelques puits et mares communaux anciens sont toujours en place dans le village. Il y avait 4 mares et 4 puits en 1902 (Notice descriptive et statistique de l'Oise, 1902). Le cadastre de 1933 indique l'emplacement de 5 mares. La première, disparue, se trouvait au niveau du n°13 route de Crèvecoeur à Breteuil. La seconde, rue Principale, se trouve toujours entre les n°2 et 4. Celle en face du château de Viefvillers est encore aujourd'hui à son emplacement d'origine. Derrière elle, un second bassin était situé dans l'ancien parc du château, dont les restes des grilles du portail témoignent de la présence. Une autre mare, disparue, se trouvait à l'emplacement de l'ancienne mairie, au niveau de l'entrée actuelle de l'école primaire. Enfin, une dernière, toujours visible, se trouve à l'angle de la rue du Moulin et de la rue Principale. Elle conserve ses maçonneries et son mur en brique.

En face de cette dernière mare, se trouve un ancien puits, déjà figuré sur le cadastre de 1933. Un second, dont seule la base est encore visible, se trouve au n°17 rue Principale, au bord de la rue.

Limites du village : croix de chemin et tour de ville

Les limites de Viefvillers sont matérialisées grâce à deux types d'aménagements : les croix de chemin et le tour de Ville, sentier arboré délimitant la zone habitée de la zone cultivée.

Les croix de chemin sont le plus souvent situées aux intersections de sentiers, rues et routes, outre celle qui se trouve dans l'enclos de l'ancien cimetière, contre la façade méridionale de l'église. Route de Rouen (D930) deux croix de chemins balisent les limites sud-est et sud-ouest du village. À l'ouest, une croix est implantée à l'endroit où démarre le sentier du Tour de Ville qui passe à côté du cimetière. Entourée d'une clôture en fer, elle a été restaurée en 2007. D'origine privée, elle a été érigée dans la 1^{ère} moitié du 19^e siècle. À l'est, une croix est érigée à l'intersection de la D930 et de la D559 entre Francastel et Le Saulchoy. Le nord du village est borné d'une dernière croix, à l'intersection entre la rue Principale et le sentier du Tour de Ville. Elle a été installée par Pierre François Florent Autiquet vers 1850 (Archives de l'association pour la connaissance des croix et calvaires du Beauvaisis). Il se trouvait à l'origine en plein champ et a été déplacé à la suite du remembrement de 1991.

Le tour de ville est particulièrement bien conservé. Son tracé actuel est presque complet et la section ouest présente une remarquable allée ombragée, véritable galerie végétale pour le promeneur. Les sentiers du Tour de Ville ont structuré la morphologie du village en séparant les parcelles en lanières contiguës des habitations, des grandes parcelles cultivées. Il était possible d'accéder à ce sentier par un portillon percé dans la clôture au fond de la parcelle de chaque habitation. Outre des accès à partir des extrémités nord et sud du village, des sentiers au cœur du village permettent de le rejoindre : à l'ouest, celui menant au cimetière ; à l'est celui qui part de l'entrée de l'école, au niveau de l'ancienne mare.

La mairie-école

L'actuelle mairie, implantée juste au nord de l'église, est une construction récente, installée à l'emplacement d'une ancienne ferme. La première mairie est aménagée un peu avant 1900, dans l'ancienne salle de classe. Elle se trouvait à la place des bâtiments alignés sur la rue (n°40 rue Principale). L'école actuelle et l'ancien logement de l'instituteur sont construits autour de 1900 après de multiples signalements par l'inspecteur du mauvais état sanitaire des locaux. Dans leur prolongement, un préau est construit en 1912. Il a récemment été transformé en salle de classe afin de répondre à l'augmentation des effectifs de l'école.

Période(s) principale(s) : Moyen Age, 8^e siècle, 12^e siècle (?), Temps modernes, 17^e siècle, Epoque contemporaine, 19^e siècle, 20^e siècle, 21^e siècle

Description

Éléments descriptifs

Typologies et état de conservation

Typologies : vallée sèche ; village-rue

Statut, intérêt et protection

Intérêt de l'œuvre : à étudier

Statut de la propriété : propriété publique, propriété privée

Synthèse

Village-rue typique à l'image de ses voisins Doméliers ou Le Gallet, Viefvillers était à l'origine constitué de deux quartiers : l'un s'est développé autour de l'église et s'étendait jusqu'au château, au sud ; le second s'est déployé le long de la route menant à Crèvecœur, ancienne voie royale reliant Rouen à La Capelle. L'extension démographique du 19^e siècle, actionnée par l'essor de l'industrie textile à domicile qui a profité à tous les villages du plateau picard, a comblé l'espace vide entre ces deux zones. Le village arbore ainsi aujourd'hui une forme en T.

Toutefois, comme pour les autres villages du plateau picard, Viefvillers a connu un fort exode rural à partir de la seconde moitié du 20^e siècle, à l'origine d'une baisse démographique. Aujourd'hui, les exploitations agricoles ne sont plus que deux ou trois. Comme de nombreuses autres communes des environs, Viefvillers devient alors un village à vocation exclusivement résidentielle pour une population qui travaille dans les bourgs et villes proches : Crèvecœur, Breteuil, Beauvais ou Amiens.

Références documentaires

Documents d'archive

- **49 Jp 13. Viefvillers. Inventaire des croix et calvaires. Archives de l'association pour la connaissance et la conservation des calvaires et croix du Beauvaisis, 2007.**
AD Oise. Série J ; sous-série 49 J : 49 Jp 13. **Viefvillers. Inventaire des croix et calvaires.** Archives de l'association pour la connaissance et la conservation des calvaires et croix du Beauvaisis, 2007.
- AD Oise. Série M ; sous-série 6 M: 6 Mp 735. **Viefvillers. Recensements de population (1820 à 1936).**

Documents figurés

- **Viefvillers. Cadastre rénové, section A feuille 1, 1933 (1964 W 172).**
Viefvillers. Cadastre rénové, section A feuille 1, 1933 (AD Oise ; 1964 W 172).
- **Viefvillers. Cadastre rénové, section B feuille 1, 1933 (AD Oise ; 1964 W 172).**
- **Viefvillers (Oise). Le Bout d'en bas, le café Descamps et la route de Breteuil,** carte postale, A. Proust éditeur, 1912 ou avant (coll. part.).
- **Viefvillers (Oise). Le Bout d'en haut, café Mouqueron,** carte postale, A. Proust éditeur, 1^{er} quart 20^e siècle (coll. part.).
- **Viefvillers (Oise). L'école et les écoliers,** carte postale, Debray-Bollez éditeur à Crèvecœur, 1^{er} quart du 20^e siècle (coll. part.).

Bibliographie

- FOISSIER, Robert. **La terre et les hommes en Picardie jusqu'à la fin du XIII^e siècle**. Paris : Béatrice-Nauwelaerts, 1968.
- GRAVES, Louis. **Précis statistique sur le canton de Crèvecœur, arrondissement de Clermont (Oise)**. *Annuaire de l'Oise*. Beauvais : Achille Desjardins, 1836. p. 59.
- LAMBERT, Émile. **Dictionnaire topographique du département de l'Oise**. Amiens (Musée de Picardie) : Société de linguistique picarde, 1982 (tome 23). p. 595.
- **Notice descriptive et statistique sur le département de l'Oise**. Paris : Imprimerie du service géographique, 1902. p. 239.
- **OISE. Archives départementales. Répertoire méthodique détaillé de la sous-série 2 O. Administration communale**. Établi par le bureau des archives modernes, archives départementales de l'Oise, 2019. p. 1634.

Liens web

- Viefvillers. Cadastre rénové (1933), section A, feuille 1. : <http://ressources.archives.oise.fr/v2/ad60/visualiseur/plan.html?id=600291302>
- Viefvillers. Cadastre rénové (1957), section A, feuille 1. : <http://ressources.archives.oise.fr/v2/ad60/visualiseur/plan.html?id=600291307>
- Viefvillers. Cadastre rénové (1957), section B, feuille 1. : <http://ressources.archives.oise.fr/v2/ad60/visualiseur/plan.html?id=600291308>
- Viefvillers. Cadastre rénové (1933), section B, feuille 1. : <http://ressources.archives.oise.fr/v2/ad60/visualiseur/plan.html?id=600291304>

Annexe 1

Les activités anciennes des habitants et habitantes de Viefvillers

Un village de sergers...

Au 19^e siècle, la majeure partie de la population de Viefvillers et des autres villages du canton de Crèvecœur, se consacre à la confection d'étoffes de laine. Plusieurs types de tissus sont confectionnés par les sergers de Viefvillers: des blicourts, fabriqués depuis le 17^e siècle, mais également des escots, plus travaillés et aux dimensions différentes. Comme dans les villages environnants, les sergers confectionnent également des alépines, plus fins que les escots. Dans les recensements de population, les fileurs et fileuses, sergers, ouvriers sergers, fabricants de serges sont présents jusqu'au milieu du 19^e siècle. Comme dans les villages des environs, le couple de serger/fileuse est le plus fréquent. S'ils disparaissent, c'est qu'ils sont remplacés par les termes de tisserands ou tisseurs. Le nombre de personnes qui travaillent dans la confection de ces étoffes de laine baisse fortement dans le dernier tiers du 19^e siècle. Ce phénomène concerne tous les villages des environs : Doméliers, Conteville, Choqueuse, Catheux...

Dans le dernier quart du 19^e siècle, apparaissent des "boutonnistes", dont les activités sont réparties entre encastreurs, tourneurs et perceurs de boutons. La boutonnerie était une activité qui occupait de nombreux villageois de Viefvillers. Cette activité décline dans les années 1920.

...qui se tourne vers des activités exclusivement agricoles

Les cultivateurs ont toujours été présents à Viefvillers et constituent la population la plus représentée dans les recensements de population. Toutefois, dans le dernier tiers du 19^e siècle, les termes de "fermier" et "ouvrier agricole" apparaissent et coïncident avec l'augmentation du nombre de travailleurs agricoles. La fabrication d'étoffes en laine s'industrialise et se centralise dans les manufactures urbaines. Les populations rurales qui tissaient dans les petites

fabriques des villages ou à domicile se reconvertissent, le plus souvent dans les activités agricoles. En parallèle, les populations rurales partent vers les villes pour trouver du travail, en particulier dans les usines.

Quelques commerces

Sur la section du village traversée par la route de Crèvecœur à Breteuil (D930), se trouvait une auberge, au n°9, à l'angle de la D930 et de la rue Principale. La façade côté route du bâtiment actuel porte la date de 1867, peut-être le signe de la reconstruction de l'auberge. En effet, la mention d'un aubergiste dans le recensement de 1866 atteste d'une existence plus ancienne de cette activité à cet emplacement. Au cours du 20^e siècle, l'auberge devient un café, débit de tabac, boissons et vivres. Une carte postale de 1912 montre ce "Café Descamps". D'après un témoignage oral, l'établissement ferme dans les années 1980.

Le "Café Mouqueron" figuré sur une carte postale du début du 20^e siècle, se trouvait au "bout d'en haut", c'est-à-dire dans la partie nord de la rue Principale (n°54 rue Principale).

En 1936, Viefvillers compte deux épiceries : l'une route de Crèvecœur, l'autre Grande Rue. En l'absence de données plus précises, leur emplacement exact n'a pas pu être identifié. L'épicerie route de Crèvecœur correspond-t-elle à l'ancien café du n°9 ?

Un boulanger est mentionné rue d'En Bas jusqu'en 1866.

Illustrations



Viefvillers (Oise). Le bout d'en haut, carte postale, éd. Debray-Bollez, [1er quart du 20e siècle] (coll. part.).
Phot. Marc Kérignard
IVR32_20226000083NUCA



Vue aérienne de la place de la mairie et de l'église depuis le nord-est.
Phot. Marc Kérignard
IVR32_20216000781NUCA



Cour et école de Viefvillers: ancien logement de l'instituteur, salle de classe et à droite, extension avec reprise de l'ancien préau.
Phot. Marc Kérignard
IVR32_20216000734NUCA




Vue de la place publique plantée, rue Principale, en face de l'ancien château de Viefvillers.
Phot. Marc Kérignard
IVR32_20216000229NUCA



Ancien presbytère avec sa grange sur la rue et son logis en fond de cour, n°41 rue Principale, vue depuis la rue.
Phot. Marc Kérignard
IVR32_20216000546NUCA



Mare avec murs maçonnés en brique, rue Principale, en face du n°27, vue générale depuis la rue.
Phot. Lucile Chamignon
IVR32_20216005097NUCA



Mare avec murs maçonnés en brique, rue Principale, au niveau du croisement avec la rue du Moulin.

Phot. Marc Kérignard
IVR32_20216000226NUCA



Vue aérienne de la mare au croisement de la rue du Moulin et de la rue Principale.

Phot. Marc Kérignard
IVR32_20216000780NUCA



Vue générale du château d'eau de Viefvillers, à la sortie du village, route du Gallet.

Phot. Marc Kérignard
IVR32_20216000462NUCA



Croix privée, au croisement de la route de Rouen et du chemin menant au cimetière, sortie ouest du village.

Phot. Marc Kérignard
IVR32_20216000459NUCA



Croix installée dans l'ancien cimetière de Viefvillers, à côté de l'église.

Croix de chemin, au croisement
de la route de Rouen et
de la route de Francastel.
Phot. Marc Kérignard
IVR32_20216000241NUCA



Croix au nord du village, rue
Principale, vue depuis l'est.
Phot. Marc Kérignard
IVR32_20216001169NUCA



Ancien café, date portée: "1867", n
°9 route de Rouen, vue depuis le sud.
Phot. Marc Kérignard
IVR32_20216000239NUCA




Chemin du tour de ville au bout
de la rue du Moulin, vers le sud.
Phot. Marc Kérignard
IVR32_20216000224NUCA



Vue du chemin du tour
de ville section ouest.
Phot. Marc Kérignard
IVR32_20216000557NUCA



Ancien café, 1867, façade rue
Principale, vue depuis l'est.
Phot. Marc Kérignard
IVR32_20216000458NUCA



Vestiges de l'ancien four à
briques communal, dans le
bois à la sortie ouest du village.
Phot. Marc Kérignard
IVR32_20216000733NUCA

Dossiers liés

Dossiers de synthèse :

La Communauté de Communes de l'Oise Picarde (IA60003137)

Oeuvre(s) contenue(s) :

Oeuvre(s) en rapport :

Ancien manoir de Viefvillers, puis ferme, aujourd'hui maison (IA60005246) Hauts-de-France, Oise, Viefvillers, 31 rue Principale

Église paroissiale Saint-Amand de Viefvillers (IA60003193) Hauts-de-France, Oise, Viefvillers, rue Principale

Ferme (IA60005247) Hauts-de-France, Oise, Viefvillers, , 6 route de Rouen

L'habitat du village de Viefvillers (IA60005245) Hauts-de-France, Oise, Viefvillers

Le cimetière communal de Viefvillers (IA60003216) Hauts-de-France, Oise, Viefvillers,

Auteur(s) du dossier : Lucile Chamignon

Copyright(s) : (c) Région Hauts-de-France - Inventaire général



Viefvillers (Oise). Le bout d'en haut, carte postale, éd. Debray-Bollez, [1er quart du 20e siècle] (coll. part.).

IVR32_20226000083NUCA

Auteur de l'illustration : Marc Kérignard

Date de prise de vue : 2022

(c) Région Hauts-de-France - Inventaire général

reproduction soumise à autorisation du titulaire des droits d'exploitation



Vue aérienne de la place de la mairie et de l'église depuis le nord-est.

IVR32_20216000781NUCA

Auteur de l'illustration : Marc Kérignard

Date de prise de vue : 2021

(c) Région Hauts-de-France - Inventaire général

reproduction soumise à autorisation du titulaire des droits d'exploitation



Cour et école de Viefvillers: ancien logement de l'instituteur, salle de classe et à droite, extension avec reprise de l'ancien préau.

IVR32_20216000734NUCA

Auteur de l'illustration : Marc Kérignard

Date de prise de vue : 2021

(c) Région Hauts-de-France - Inventaire général

reproduction soumise à autorisation du titulaire des droits d'exploitation



Vue de la place publique plantée, rue Principale, en face de l'ancien château de Viefvillers.

IVR32_20216000229NUCA

Auteur de l'illustration : Marc Kérignard

Date de prise de vue : 2021

(c) Région Hauts-de-France - Inventaire général

reproduction soumise à autorisation du titulaire des droits d'exploitation



Ancien presbytère avec sa grange sur la rue et son logis en fond de cour, n°41 rue Principale, vue depuis la rue.

IVR32_20216000546NUCA

Auteur de l'illustration : Marc Kérignard

Date de prise de vue : 2021

(c) Région Hauts-de-France - Inventaire général

reproduction soumise à autorisation du titulaire des droits d'exploitation



Mare avec murs maçonnés en brique, rue Principale, en face du n°27, vue générale depuis la rue.


IVR32_20216005097NUCA

Auteur de l'illustration : Lucile Chamignon

Date de prise de vue : 2021

(c) Région Hauts-de-France - Inventaire général

reproduction soumise à autorisation du titulaire des droits d'exploitation



Mare avec murs maçonnés en brique, rue Principale, au niveau du croisement avec la rue du Moulin.

IVR32_20216000226NUCA

Auteur de l'illustration : Marc Kérignard

Date de prise de vue : 2021

(c) Région Hauts-de-France - Inventaire général
reproduction soumise à autorisation du titulaire des droits d'exploitation



Vue aérienne de la mare au croisement de la rue du Moulin et de la rue Principale.

IVR32_20216000780NUCA

Auteur de l'illustration : Marc Kérignard

Date de prise de vue : 2021

(c) Région Hauts-de-France - Inventaire général

reproduction soumise à autorisation du titulaire des droits d'exploitation



Vue générale du château d'eau de Viefvillers, à la sortie du village, route du Gallet.

IVR32_20216000462NUCA

Auteur de l'illustration : Marc Kérignard

(c) Région Hauts-de-France - Inventaire général

reproduction soumise à autorisation du titulaire des droits d'exploitation



Croix de chemin, au croisement de la route de Rouen et de la route de Francastel.

IVR32_20216000241NUCA

Auteur de l'illustration : Marc Kérignard

Date de prise de vue : 2021

(c) Région Hauts-de-France - Inventaire général

reproduction soumise à autorisation du titulaire des droits d'exploitation



Croix privée, au croisement de la route de Rouen et du chemin menant au cimetière, sortie ouest du village.

IVR32_20216000459NUCA

Auteur de l'illustration : Marc Kérignard

Date de prise de vue : 2021

(c) Région Hauts-de-France - Inventaire général

reproduction soumise à autorisation du titulaire des droits d'exploitation



Croix installée dans l'ancien cimetière de Viefvillers, à côté de l'église.

IVR32_20216000461NUCA

Auteur de l'illustration : Marc Kérignard

Date de prise de vue : 2021

(c) Région Hauts-de-France - Inventaire général

reproduction soumise à autorisation du titulaire des droits d'exploitation



Croix au nord du village, rue Principale, vue depuis l'est.

IVR32_20216001169NUCA

Auteur de l'illustration : Marc Kérignard

Date de prise de vue : 2021

(c) Région Hauts-de-France - Inventaire général

reproduction soumise à autorisation du titulaire des droits d'exploitation



Chemin du tour de ville au bout de la rue du Moulin, vers le sud.

IVR32_20216000224NUCA

Auteur de l'illustration : Marc Kérignard

Date de prise de vue : 2021

(c) Région Hauts-de-France - Inventaire général

reproduction soumise à autorisation du titulaire des droits d'exploitation



Vue du chemin du tour de ville section ouest.

IVR32_20216000557NUCA

Auteur de l'illustration : Marc Kérignard

Date de prise de vue : 2021

(c) Région Hauts-de-France - Inventaire général

reproduction soumise à autorisation du titulaire des droits d'exploitation



Ancien café, date portée: "1867", n°9 route de Rouen, vue depuis le sud.

IVR32_20216000239NUCA

Auteur de l'illustration : Marc Kérignard

Date de prise de vue : 2021

(c) Région Hauts-de-France - Inventaire général

reproduction soumise à autorisation du titulaire des droits d'exploitation



Ancien café, 1867, façade rue Principale, vue depuis l'est.

IVR32_20216000458NUCA

Auteur de l'illustration : Marc Kérignard

Date de prise de vue : 2021

(c) Région Hauts-de-France - Inventaire général

reproduction soumise à autorisation du titulaire des droits d'exploitation



Vestiges de l'ancien four à briques communal, dans le bois à la sortie ouest du village.

IVR32_20216000733NUCA

Auteur de l'illustration : Marc Kérignard

Date de prise de vue : 2021

(c) Région Hauts-de-France - Inventaire général

reproduction soumise à autorisation du titulaire des droits d'exploitation