Hauts-de-France, Oise
Marseille-en-Beauvaisis
68, 70 rue du Maréchal-Leclerc

Ancien hôtel de voyageurs, dit Hôtel de l'Epée, puis usine de bonneterie Boileau, devenue logement

Références du dossier

Numéro de dossier : IA60001601
Date de l'enquête initiale : 2002
Date(s) de rédaction : 2003
Cadre de l'étude : patrimoine industriel arrondissement de Beauvais
Degré d'étude : étudié

Désignation

Dénomination : hôtel de voyageurs, usine de bonneterie
Appellation : Hôtel de l'Epée, usine de bonneterie Boileau
Destinations successives : hôtel de voyageurs, usine de bonneterie, demeure
Parties constituantes non étudiées : atelier de fabrication, magasin industriel, entrepôt industriel, bureau, logement patronal

Compléments de localisation

Milieu d'implantation : en village
Réseau hydrographique : le Petit-Thérain
Références cadastrales : 1985. AB 102, 105

Historique

En 1818, Jean-Baptiste Boileau, directeur de la filature de laine de Beaupré, installée dans une partie des bâtiments de l'ancienne abbaye cistercienne, crée à Marseille-en-Beauvaisis un premier atelier de bonneterie dans une simple maison de la rue du Chauffour. Cet établissement, fonctionnant au début avec une dizaine de métiers, constitue la seule unité d'importance du canton dans cette branche industrielle, organisée partout ailleurs en petites structures à domicile. L'entreprise, poursuivie par ses fils, se développe rapidement et bénéficie d'une solide réputation qui tient à la qualité de sa production, orientée vers des produits de choix, en laine et à mailles fines, dits à façon anglaise. En 1867, elle est transférée dans les bâtiments plus vastes de l'ancien hôtel de l'Epée, situé en bordure de la route nationale. Mentionné au 17e siècle sous le nom d'hôtel de l'Epée d'Or, ce bâtiment est visiblement reconstruit dans la seconde moitié du 18e siècle. On le connaît à l'époque sous le nom d'hôtel de l'Epée royale. En 1779, il est décrit comme étant couvert de tuiles, avec à l'arrière, les granges, les écuries et un colombier. En dépendent également un jardin et sur le bord du Thérain, un herbage planté d´arbres fruitiers dans lequel se trouvait une petite pièce d´eau.
En 1888, Théodore Boileau, petit-fils du fondateur, prend la tête de l'entreprise qu'il dirigera jusqu'à sa mort en juillet 1931. Après la Première Guerre mondiale, alors que le secteur de la bonneterie connaît des difficultés économiques importantes entraînant la disparition de nombreux ateliers, l'entreprise Boileau continue son ascension. En 1925, les ateliers de production sont agrandis par l'annexion de la ferme voisine de la rue du Moulin. Finalement, en 1970, l'industriel décide de regrouper son unité de production et sa maison de négoce à Paris. L'usine de Marseille-en-Beauvaisis est fermée et ne reçoit plus d'affectation. Depuis quelques années, une partie des bâtiments a été convertie en logements. Aujourd'hui, l'entreprise Boileau existe toujours à Paris et met son expérience et son savoir faire au service de l'industrie de luxe.
En 1836, l'usine fonctionne avec une quinzaine de métiers pour la confection de bas à l'anglaise, en laine et en coton. En 1888, quarante métiers circulaires remplacent les vieux métiers français, ou métiers droits. En 1900, une machine à vapeur Gautreau de Dourdan (Yvelines) est installée sur le site. En 1890, l´usine emploie 170 personnes, dont un tiers à domicile.

Vers 1930, le personnel travaillant pour l'entreprise dépasse 200 personnes. 132 ouvriers en septembre 1939, 100 ouvriers en octobre 1940. Au moment de la fermeture en 1970, les ateliers ne fonctionnent plus qu'avec une quarantaine d'ouvriers.

Période(s) principale(s) : 2e moitié 18e siècle, 3e quart 19e siècle, 2e quart 20e siècle
Dates : 1818 (daté par source), 1867 (daté par travaux historiques)
Personne(s) liée(s) à l'histoire de l'oeuvre : Boileau (commanditaire, attribution par travaux historiques)

Description

L'usine de bonneterie Boileau est installée en plein centre ville de Marseille-en-Beauvaisis, en limite de la route nationale et bordée à l'ouest par le cours du Petit-Thérain. A l'est, le bâtiment sur rue, correspondant à l'ancien hôtel de voyageurs qui, après l'extension, devait accueillir les bureaux et le logement patronal, s'inscrit dans l'alignement des immeubles contigus de la rue. Sa façade, à un étage carré, est ouverte à gauche d'une entrée sous porche, qui réservée à l'entrée du personnel. Elle développe un ensemble de dix travées couronnées dans la partie centrale d'un fronton triangulaire percé d'un occulus, suivant une typologie architecturale répandue dans cette région du département de l'Oise. La couverture est en ardoise et adopte une structure à longs pans et à pignons découverts. A l'arrière de ce bâtiment, les ateliers, reprenant les dispositions de l'ancienne ferme, se développent en retour de la limite nord, le long de la parcelle, ainsi qu'au sud, vers la rue du Moulin qui procure un second accès au site. Ces ateliers, à un étage carré, sont également en brique et couverts d'une toiture à longs pans et pignons couverts. Les entrepôts et magasins suivent les mêmes dispositions architecturales, à l'exception de la toiture d'un magasin formant retour à l'ouest, refaite en tuile mécanique.

Eléments descriptifs

Matériau(x) du gros-oeuvre, mise en oeuvre et revêtement : brique
Matériau(x) de couverture : ardoise, tuile mécanique
Étage(s) ou vaisseau(x) : 1 étage carré
Élévations extérieures : élévation à travées
Type(s) de couverture : toit à longs pans ; pignon découvert ; pignon couvert
Énergies : énergie électrique : achetée

Typologies et état de conservation

Typologies : sans objet
État de conservation : établissement industriel désaffecté

Statut, intérêt et protection

Visite refusée.

Statut de la propriété : propriété privée

Références documentaires

Documents d'archive

- AD Oise. Série M ; Mp 3703/2. **Statistique industrielle de 1848.**
- AD Oise. Série J ; 4 Jp 2. **Fonds Altette**. **Monographie communale de Marseille-en-Beauvaisis, [s.d.] [ca. 1935].**
- AD Oise. Série S ; 7 Sp 283. **Cours d'eau et usines**.
  Marseille-en Beauvaisis (1819-1849).
- AD Oise. Série S ; 7 Sp 284. **Cours d'eau et usines**.
  Marseille-en-Beauvaisis.
- AD Oise. Série W ; 2 W 6557. **Rencensement des entreprises industrielles agricoles, minières et forestières. 1940-1941**.

Bibliographie

- **GRAVES, Louis. Précis statistique sur le canton de Marseille**
  GRAVES, Louis. **Précis statistique sur le canton de Marseille, arrondissement de Beauvais (Oise)**. In *Annuaire de l'Oise*. Beauvais : Achille Desjardins, 1833.
  p. 98-99

Illustrations

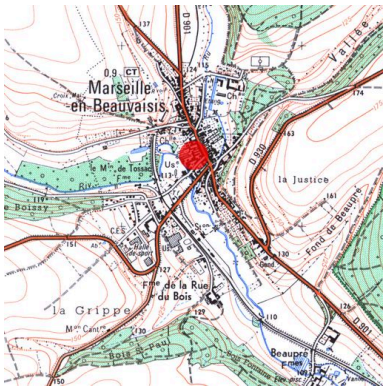

Plan de situation, extrait de la carte IGN scan 25, n° F057-017.
Phot. Fournier Bertrand (reproduction), Autr. Institut Géographique National
IVR22_20036000483NUCAB

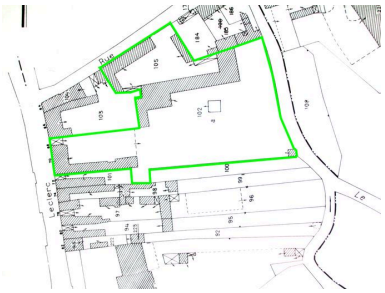

Plan masse, extrait du plan cadastral de la commune, section AB, 1985.
Phot. Fournier Bertrand (reproduction)
IVR22_20036000495NUCAB

Sortie d'usine vers 1910 (carte postale, collection particulière).
Phot. Fournier Bertrand (reproduction)
IVR22_20026000555XB

En-tête de lettre commerciale, début 20e siècle (collection particulière).
Phot. Thierry Lefébure
IVR22_20026000560ZB

Façade sur rue.
Phot. Bertrand Fournier
IVR22_20026000780NUCA

Détail du portail d'entrée de l'usine.
Phot. Bertrand Fournier
IVR22_20026000781NUCA

Façade sur cour de l'atelier de fabrication.
Phot. Bertrand Fournier
IVR22_20036000514NUCA

Façade sur cour de l'atelier de fabrication et charreterie en retour.
Phot. Bertrand Fournier
IVR22_20036000515NUCA

Magasin industriel transformé en logement, façade sur rue.
Phot. Bertrand Fournier
IVR22_20036000516NUCA

Dossiers liés

Dossiers de synthèse :
Le patrimoine industriel de l'Oise (IA60002075)
Auberges, hôtels, pensions de famille (IA99000002)
Routes et chemins (IA99000034)
Oeuvre(s) contenue(s) :

Auteur(s) du dossier : Bertrand Fournier
Copyright(s) : (c) Région Hauts-de-France - Inventaire général

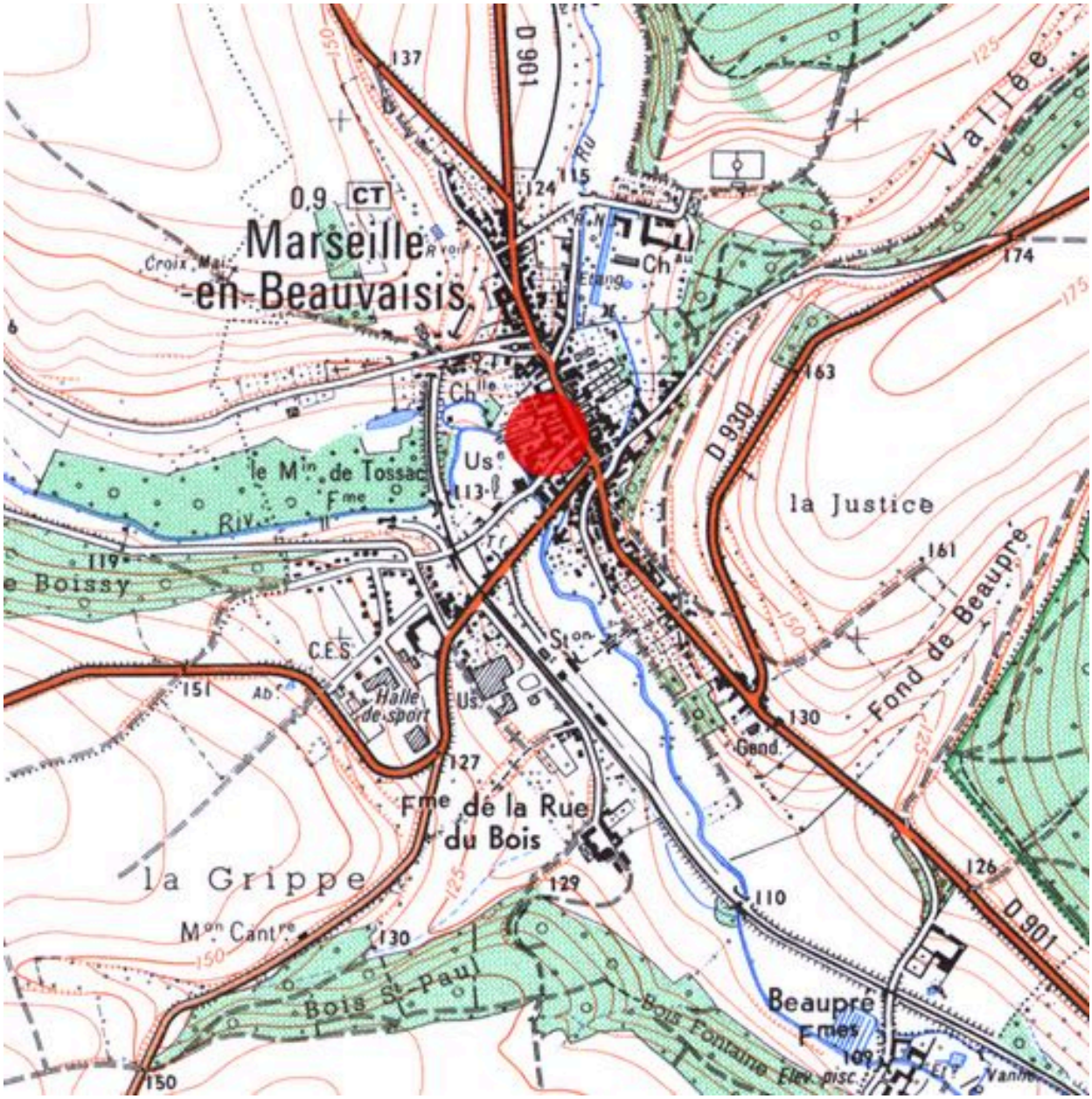

Plan de situation, extrait de la carte IGN scan 25, n° F057-017.

IVR22_20036000483NUCAB
Auteur de l'illustration : Fournier Bertrand (reproduction)
Auteur du document reproduit : Institut Géographique National
Échelle : 1/25000e.
(c) Région Hauts-de-France - Inventaire général
tous droits réservés

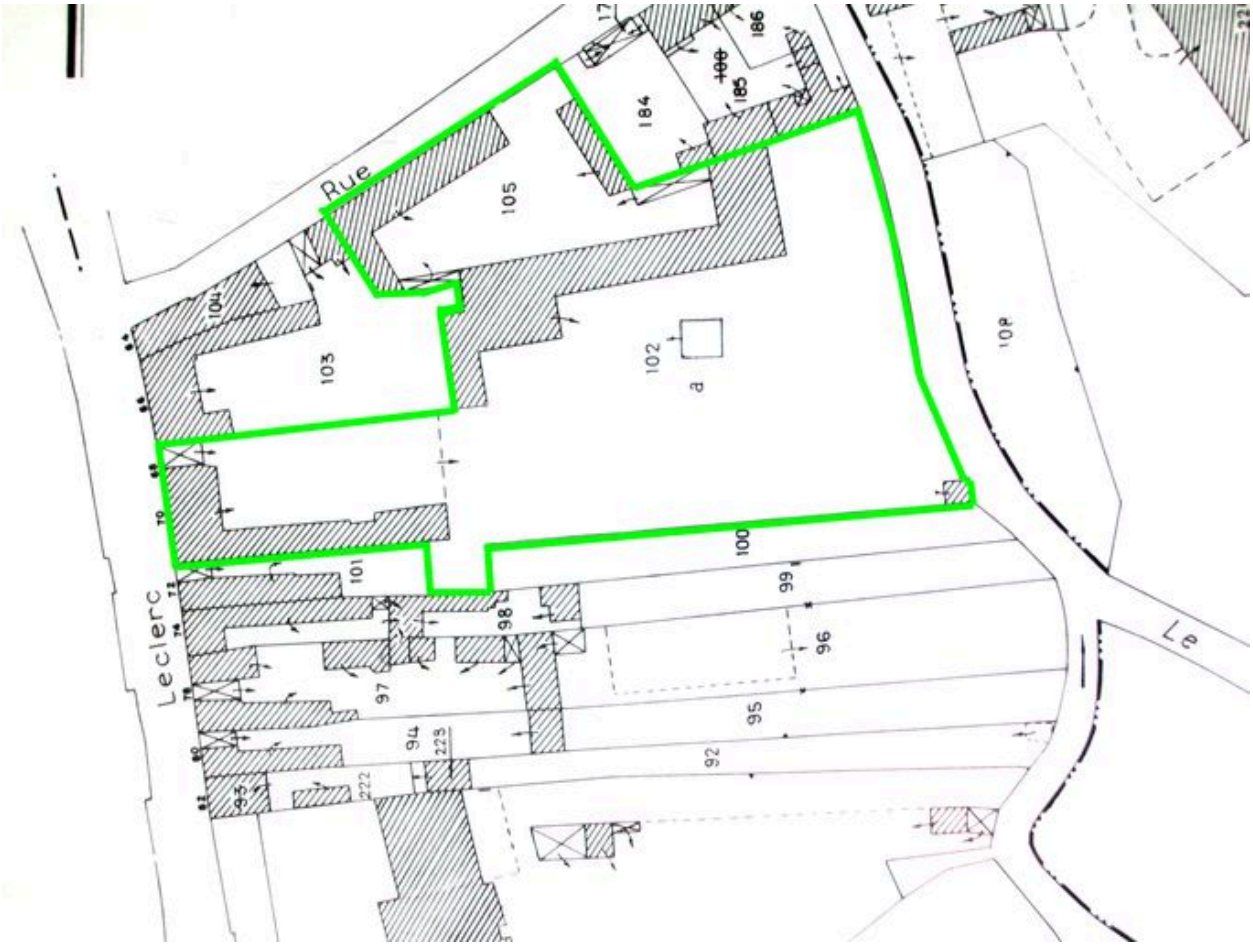

Plan masse, extrait du plan cadastral de la commune, section AB, 1985.

IVR22_20036000495NUCAB
Auteur de l'illustration : Fournier Bertrand (reproduction)
Échelle : 1/1000e.
(c) Région Hauts-de-France - Inventaire général
reproduction soumise à autorisation du titulaire des droits d'exploitation

Sortie d'usine vers 1910 (carte postale, collection particulière).

IVR22_20026000555XB
Auteur de l'illustration : Fournier Bertrand (reproduction)
(c) Région Hauts-de-France - Inventaire général
reproduction soumise à autorisation du titulaire des droits d'exploitation

En-tête de lettre commerciale, début 20e siècle (collection particulière).

IVR22_20026000560ZB
Auteur de l'illustration : Thierry Lefébure
(c) Région Hauts-de-France - Inventaire général
reproduction soumise à autorisation du titulaire des droits d'exploitation

Façade sur rue.

IVR22_20026000780NUCA
Auteur de l'illustration : Bertrand Fournier
(c) Région Hauts-de-France - Inventaire général
reproduction soumise à autorisation du titulaire des droits d'exploitation

Détail du portail d'entrée de l'usine.

IVR22_20026000781NUCA
Auteur de l'illustration : Bertrand Fournier
(c) Région Hauts-de-France - Inventaire général
reproduction soumise à autorisation du titulaire des droits d'exploitation

Façade sur cour de l'atelier de fabrication.

IVR22_20036000514NUCA
Auteur de l'illustration : Bertrand Fournier
(c) Région Hauts-de-France - Inventaire général
reproduction soumise à autorisation du titulaire des droits d'exploitation

Façade sur cour de l'atelier de fabrication et charreterie en retour.

IVR22_20036000515NUCA
Auteur de l'illustration : Bertrand Fournier
(c) Région Hauts-de-France - Inventaire général
reproduction soumise à autorisation du titulaire des droits d'exploitation

Magasin industriel transformé en logement, façade sur rue.

IVR22_20036000516NUCA
Auteur de l'illustration : Bertrand Fournier
(c) Région Hauts-de-France - Inventaire général
reproduction soumise à autorisation du titulaire des droits d'exploitation