

Hauts-de-France, Nord
Oxelaère
3 Contour de l' Église

Ancienne école de garçons, actuellement maison

Références du dossier

Numéro de dossier : IA59005834
Date de l'enquête initiale : 2025
Date(s) de rédaction : 2025
Cadre de l'étude : inventaire topographique canton de Cassel
Degré d'étude : étudié

Désignation

Dénomination : école, maison
Genre du destinataire : de garçons

Compléments de localisation

Milieu d'implantation : en village
Références cadastrales : 2025, ZB, 98

Historique

Accolé à l'ancien presbytère [IA59005829], l'histoire de l'école de garçons d'Oxelaère se lit dès le début du XIX^e siècle. En 1807 la charpente et une partie du pignon du bâtiment de l'école primaire doivent être reconstruits, probablement encore en partie en torchis (AD Nord : 2 O 455 / 21). En 1812 c'est une réparation d'aqueduc qui est signalée (AD Nord : 2 O 455 / 40).

En 1817 un rapport mentionne la dégradation complète de la couverture en paille : les pluies s'infiltrent dans la salle de classe, rendant l'école inutilisable et nécessitant un renouvellement urgent (AD Nord : 2 O 455 / 23). La situation se dégrade encore et, en 1834 l'établissement est déclaré inhabitable (AD Nord : 2 O 455 / 24). La couverture, les maçonneries donnant sur le jardin, le pignon à l'est, le plancher et les portes extérieures sont jugés irréparables. Le mauvais état est attribué à un manque d'entretien, l'instituteur âgé étant décédé peu de temps auparavant. À cette occasion, il est demandé non seulement de réparer mais aussi d'agrandir le bâtiment. Ces grands travaux prévoient alors l'abandon de la couverture de paille au profit de pannes flamandes vernissées, la reprise des charpentes en orme, la réfection du plancher du grenier, des enduits intérieurs et des seuils en pierre.

De nouveaux travaux sont entrepris en 1837-1838. Ils concernent notamment le carrelage de la salle d'étude, la remise en état du bûcher à charbon endommagé par l'ouragan de l'hiver 1836, et le renouvellement du mobilier scolaire. Le trottoir en brique reliant le cimetière à l'école est également refait (AD Nord : 2 O 455 / 25)

En 1843 des plans sont dressés par l'architecte Gesse Gervais (ill.), témoignant de la création d'une petite annexe servant de cuisine à l'arrière du bâtiment, destinée à améliorer les conditions de logement de l'instituteur, jusque-là assez précaires. Ce plan révèle également l'organisation interne du bâtiment : la partie gauche est réservée au logement de l'instituteur, comprenant cinq pièces en rez-de-chaussée et quatre chambres en mansarde, tandis que la partie droite est dévolue à la salle de classe (AD Nord : 2 O 455 / 26).

La seconde moitié du siècle voit se succéder d'autres interventions ponctuelles. En 1865 (AD Nord : 2 O 455 / 27), la couverture du pan de toit de la façade est reprise en tuile. En 1869 (AD Nord : 2 O 455 / 28), un plan détaille la disposition intérieure de la classe, du mobilier et des dépendances (bûcher, latrines), accompagné de nouvelles réparations (ill.).

En 1878-1880, des travaux plus lourds sont entrepris sous la direction de Benoit Derache, maître-maçon à Cassel, sur les plans de l'architecte Léonard Barbier (ill.). Ils concernent à la fois l'école et la reconstruction d'un lavoir. Les devis mentionnent un pavement en carreaux gris de Belgique, un trottoir en brique longeant la classe et la maison, des colonnes

en fonte sur base de pierre de Tournai, ainsi qu'une nouvelle charpente en sapin rouge et une couverture en pannes vernissées noires (AD Nord : 2 O 455 / 30).

Enfin, en 1908 le conseil municipal décide la construction d'un préau, inexistant jusque-là, pour améliorer les conditions d'accueil des élèves (AD Nord : 2 O 455 / 31). L'ouvrage est confié au maçon Evariste Dezitter, originaire d'Hardifort, et financé directement par la commune.

Le bâtiment est vendu et transformé en une habitation privée à date indéterminée. Usage qu'il conserve encore aujourd'hui.

Période(s) principale(s) : 19e siècle (?,)

Auteur(s) de l'oeuvre : Léonard Barbier (architecte, attribution par source), Benoit Derache (maçon, attribution par source), Evariste Dezitter (maçon, attribution par source), Gesse - Antoine Gervais (architecte départemental, signature)

Description

L'ancienne école de garçons se présente comme un bâtiment de plan rectangulaire, implanté au sein d'un vaste enclos végétalisé clos par un portail en fer forgé. L'accès s'ouvre sur un grand jardin et une cour pavée en pierre de Cassel au nord-est de la parcelle.

L'édifice, construit en maçonnerie de brique rouge, se développe sur un rez-de-chaussée et un comble aménagé. Orienté est-ouest, il offre sa façade principale au sud, tournée vers le jardin. Celle-ci, rythmée par neuf travées, présente en son centre une porte en bois. Seuils et appuis de fenêtres sont en pierre bleue, surmontés de linteaux droits.

Le pignon est s'ouvre par quatre larges baies similaires à celles de la façade sud, deux au rez-de-chaussée et deux au comble. Une porte en bois y donne également accès au bâtiment, tandis que des fers d'ancrage en demi-lune ponctuent la maçonnerie. Le pignon ouest est accolé à l'ancien presbytère [IA59005829]

La couverture est assurée par un toit à deux pans en tuile mécanique vernissée, aux égouts retroussés. Deux souches de cheminée, l'une centrale et l'autre au pignon ouest, marquent la ligne de faitage. Ce dernier pignon, saillant et traité en *wambergue*. Trois fenêtres de toit percées dans le versant sud complètent l'éclairage des combles.

Au fond de la parcelle subsistent deux annexes, dont un ancien lavoir de plan rectangulaire, lui aussi orienté est-ouest. Celui-ci se distingue au sud par une porte en bois et par un espace couvert d'un passage voûté en plein cintre, ancien accès à une pompe à eau. Le pignon côté est est percé au rez-de-chaussée d'une large double porte en bois, d'une baie carrée fermée par un volet, ainsi que d'une ouverture carrée analogue dans le comble.

Un mur de clôture en brique ferme l'ensemble à l'arrière de la propriété.

Éléments descriptifs

Matériau(x) du gros-oeuvre, mise en oeuvre et revêtement : brique

Matériau(x) de couverture : tuile mécanique

Plan : plan rectangulaire régulier

Étage(s) ou vaisseau(x) : en rez-de-chaussée

Type(s) de couverture : pignon découvert

Typologies et état de conservation

Typologies : wambergue ou pignon flamand

Statut, intérêt et protection

Le service de l'Inventaire du patrimoine culturel remercie les propriétaires pour leur accueil et les informations aimablement communiquées.

Statut de la propriété : propriété d'une personne privée

Références documentaires

Documents d'archive

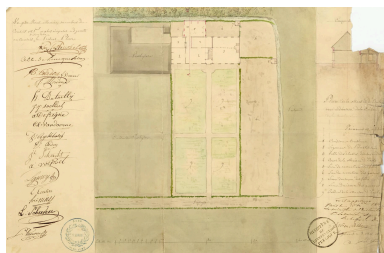
- AD Nord. Série O ; 2 O 455 : 455/1-70. **Affaires communales - Oxelaère.**
2 O 455 / 21 à 31
AD Nord : 2 O 276 (1 à 48)

Périodiques

- Oxelaère.** *Bulletin du Comité flamand de France*, numéro spécial, bulletin n°132, juin 2024.
p.7

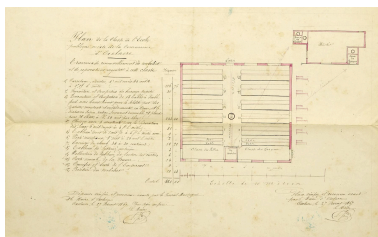
Comité Flamand de France - Bibliothèque

Illustrations

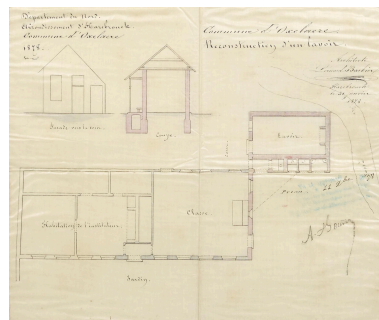


Plan de la maison d'école,
avec indication de la cuisine.


Dressé par l'architecte
départemental Gesse Gervais,
1843 (AD Nord, 2 O 455 / 26).
Repro. Delphine Volto Jourdan
IVR32_20255900539NUCA



Plan de la classe d'école. Travaux
de renouvellement du mobilier
et de réparations urgentes à
cette classe. Auteur inconnu.
1869 (AD Nord, 2 O 455 / 28).
Repro. Delphine Volto Jourdan
IVR32_20255900540NUCA



Reconstruction d'un lavoir.
1878 (AD Nord : 2 O 455 / 30).
Repro. Delphine Volto Jourdan
IVR32_20255900542NUCA



Vue aérienne zénithale de
l'église, en alignement à
droite : l'ancien presbytère et
l'ancienne école de garçons.
Phot. Delphine Volto Jourdan
IVR32_20255901380NUCA



Vue aérienne, à droite de
l'église, l'ancien presbytère et
l'ancienne école de garçons.
Phot. Delphine Volto Jourdan
IVR32_20255901381NUCA



Façade principale sud et pignon est.
Phot. Delphine Volto Jourdan
IVR32_20245902812NUCA



Maison dans son
contexte environnant.
Phot. Delphine Volto Jourdan
IVR32_20245902820NUCA



Jardin arboré et ancienne école.
Phot. Delphine Volto Jourdan
IVR32_20245902816NUCA




Pignon est.
Phot. Delphine Volto Jourdan
IVR32_20245902813NUCA



Porte d'entrée en bois.
Phot. Delphine Volto Jourdan
IVR32_20245902817NUCA



Portail d'entrée et clôture végétale
menant à l'ancienne école.
Phot. Delphine Volto Jourdan
IVR32_20245902818NUCA



Trouée végétale menant
à l'ancienne école.
Phot. Delphine Volto Jourdan
IVR32_20245902819NUCA



Ancien lavoir, pignon ouest.
Phot. Delphine Volto Jourdan
IVR32_20245902815NUCA



Ancien lavoir, façade
sud et cour pavée.
Phot. Delphine Volto Jourdan
IVR32_20245902814NUCA

Dossiers liés

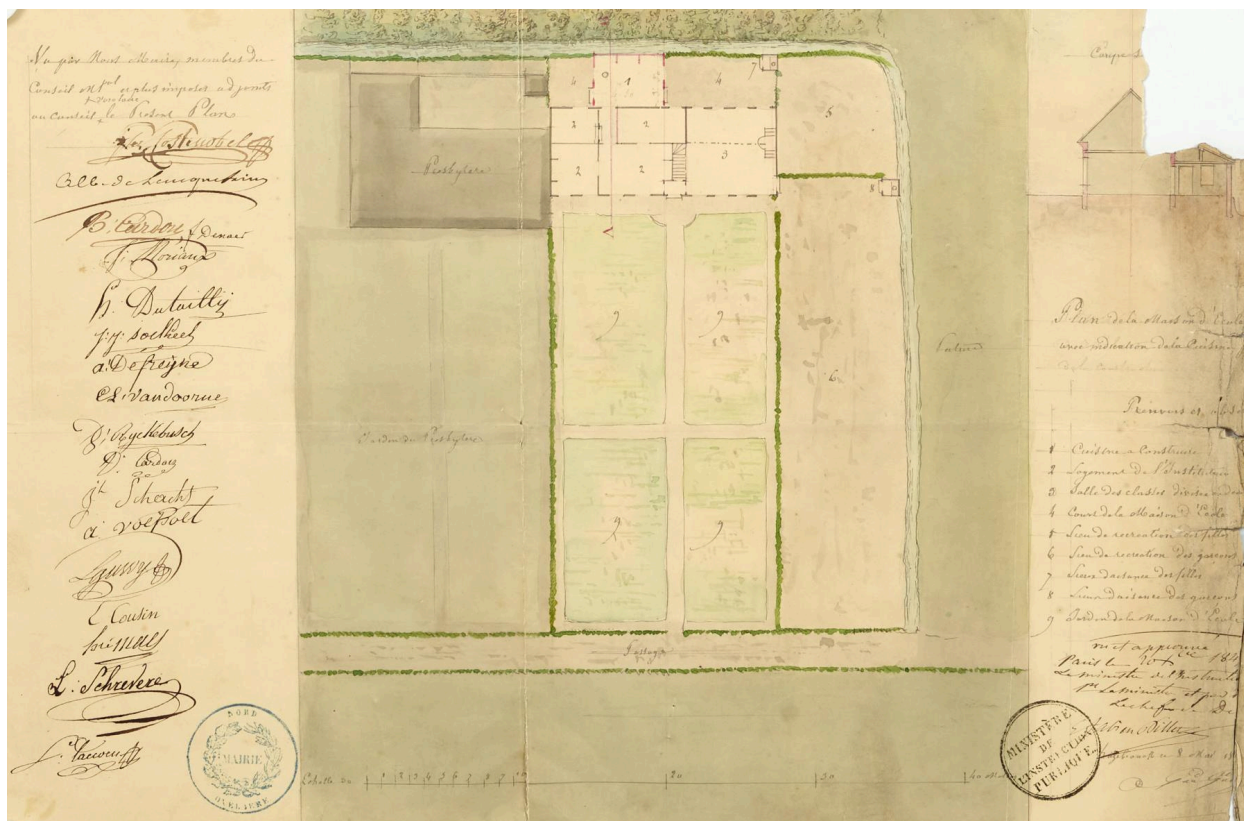
Dossiers de synthèse :

Le canton de Cassel : le territoire de la commune d'Oxelaëre (IA59005732) Hauts-de-France, Nord, Oxelaëre

Oeuvre(s) contenue(s) :

Auteur(s) du dossier : Nicolas Tachet

Copyright(s) : (c) Région Hauts-de-France - Inventaire général



Plan de la maison d'école, avec indication de la cuisine. Dressé par l'architecte départemental Gesse Gervais, 1843 (AD Nord, 2 O 455 / 26).

Référence du document reproduit :

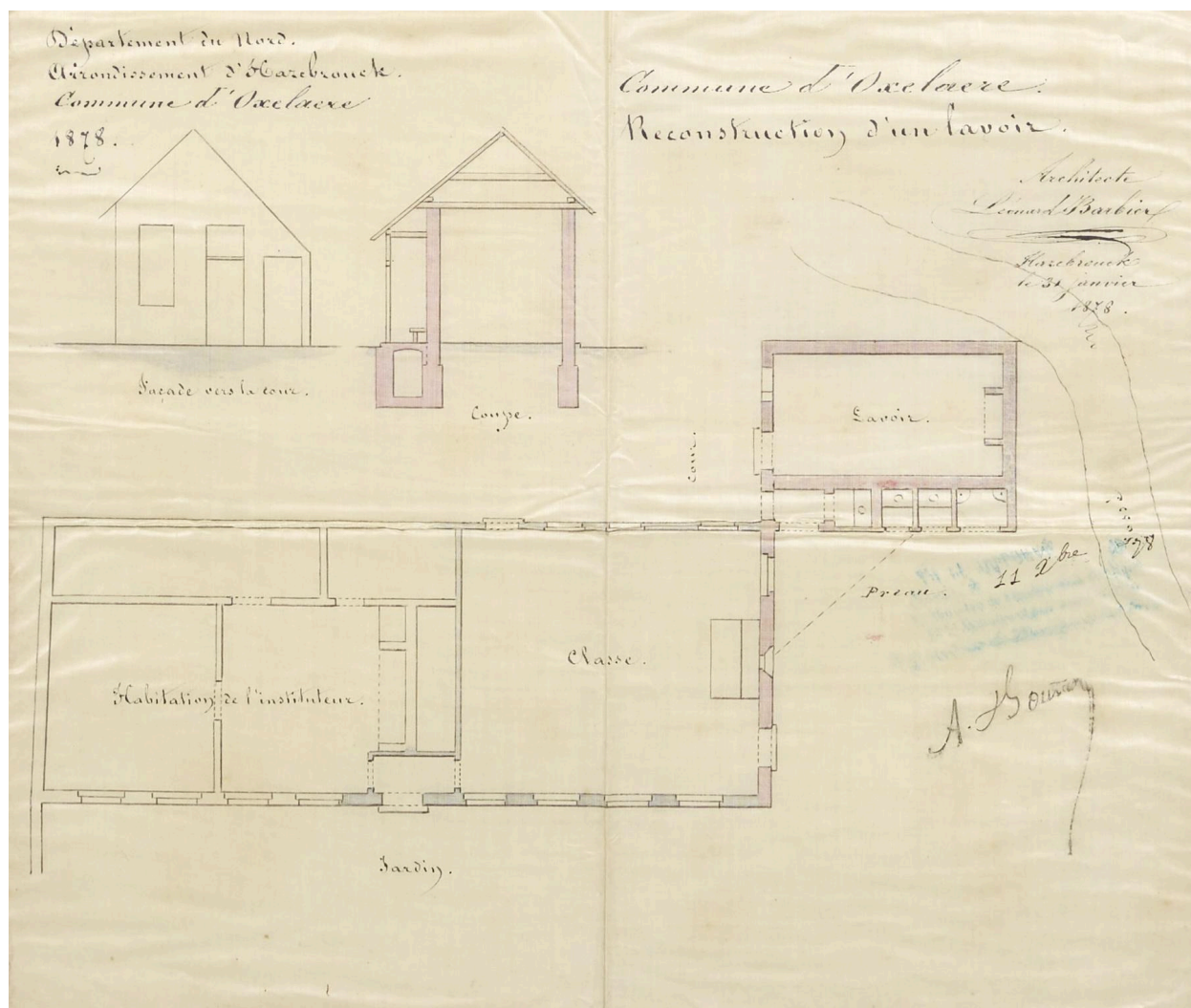
- AD Nord. Série O ; 2 O 455 : 455/1-70. **Affaires communales - Oxelaère.**
AD Nord : 2 O 276 (1 à 48)

IVR32_20255900539NUCA

Auteur de l'illustration (reproduction) : Delphine Volto Jourdan

Date de prise de vue : 2023

(c) Région Hauts-de-France - Inventaire général ; (c) Département du Nord - Archives départementales
reproduction soumise à autorisation du titulaire des droits d'exploitation



Reconstruction d'un lavoir. 1878 (AD Nord : 2 O 455 / 30).

Référence du document reproduit :

- AD Nord. Série O ; 2 O 455 : 455/1-70. **Affaires communales - Oxelaère.**
AD Nord : 2 O 276 (1 à 48)

IVR32_20255900542NUCA

Auteur de l'illustration (reproduction) : Delphine Volto Jourdan

Date de prise de vue : 2023

(c) Région Hauts-de-France - Inventaire général ; (c) Département du Nord - Archives départementales
reproduction soumise à autorisation du titulaire des droits d'exploitation



Vue aérienne zénithale de l'église, en alignement à droite : l'ancien presbytère et l'ancienne école de garçons.

IVR32_20255901380NUCA

Auteur de l'illustration : Delphine Volto Jourdan

Date de prise de vue : 2025

(c) Région Hauts-de-France - Inventaire général
reproduction soumise à autorisation du titulaire des droits d'exploitation



Vue aérienne, à droite de l'église, l'ancien presbytère et l'ancienne école de garçons.

IVR32_20255901381NUCA

Auteur de l'illustration : Delphine Volto Jourdan

Date de prise de vue : 2025

(c) Région Hauts-de-France - Inventaire général

reproduction soumise à autorisation du titulaire des droits d'exploitation



Façade principale sud et pignon est.

IVR32_20245902812NUCA

Auteur de l'illustration : Delphine Volto Jourdan

Date de prise de vue : 2024

(c) Région Hauts-de-France - Inventaire général
reproduction soumise à autorisation du titulaire des droits d'exploitation



Maison dans son contexte environnant.

IVR32_20245902820NUCA

Auteur de l'illustration : Delphine Volto Jourdan

Date de prise de vue : 2024

(c) Région Hauts-de-France - Inventaire général

reproduction soumise à autorisation du titulaire des droits d'exploitation



Jardin arboré et ancienne école.

IVR32_20245902816NUCA

Auteur de l'illustration : Delphine Volto Jourdan

Date de prise de vue : 2024

(c) Région Hauts-de-France - Inventaire général

reproduction soumise à autorisation du titulaire des droits d'exploitation



Pignon est.

IVR32_20245902813NUCA

Auteur de l'illustration : Delphine Volto Jourdan

Date de prise de vue : 2024

(c) Région Hauts-de-France - Inventaire général

reproduction soumise à autorisation du titulaire des droits d'exploitation



Porte d'entrée en bois.

IVR32_20245902817NUCA

Auteur de l'illustration : Delphine Volto Jourdan

Date de prise de vue : 2024

(c) Région Hauts-de-France - Inventaire général
reproduction soumise à autorisation du titulaire des droits d'exploitation




Portail d'entrée et clôture végétale menant à l'ancienne école.

IVR32_20245902818NUCA

Auteur de l'illustration : Delphine Volto Jourdan

Date de prise de vue : 2024

(c) Région Hauts-de-France - Inventaire général
reproduction soumise à autorisation du titulaire des droits d'exploitation



Trouée végétale menant à l'ancienne école.

IVR32_20245902819NUCA

Auteur de l'illustration : Delphine Volto Jourdan

Date de prise de vue : 2024

(c) Région Hauts-de-France - Inventaire général
reproduction soumise à autorisation du titulaire des droits d'exploitation



Ancien lavoir, pignon ouest.

IVR32_20245902815NUCA

Auteur de l'illustration : Delphine Volto Jourdan

Date de prise de vue : 2024

(c) Région Hauts-de-France - Inventaire général

reproduction soumise à autorisation du titulaire des droits d'exploitation



Ancien lavoir, façade sud et cour pavée.

IVR32_20245902814NUCA

Auteur de l'illustration : Delphine Volto Jourdan

Date de prise de vue : 2024

(c) Région Hauts-de-France - Inventaire général
reproduction soumise à autorisation du titulaire des droits d'exploitation