

Hauts-de-France, Nord
Hardifort
route de la Place

Église paroissiale Saint-Martin

Références du dossier

Numéro de dossier : IA59005777
Date de l'enquête initiale : 2025
Date(s) de rédaction : 2025
Cadre de l'étude : inventaire topographique canton de Cassel
Degré d'étude : étudié

Désignation

Dénomination : église paroissiale
Genre du destinataire : de catholiques
Appellation : Sint-Maartenkerk
Parties constituantes non étudiées : sacristie

Compléments de localisation

Milieu d'implantation : en village
Références cadastrales : 2025, AA, 24

Historique

Une première église est construite en 1645, selon la tradition locale rapportée par J. Marant, instituteur et secrétaire de mairie au début du XX^e siècle. L'édifice comprend alors trois nefs, bâties en grès ferrugineux de Cassel, dit *Casselstein*, et en brique pour les parties hautes. Ces matériaux indiquent probablement une campagne de reconstruction ou d'agrandissement au cours du XVII^e siècle. L'église se situe alors en partie à l'emplacement actuel du cimetière.

Durant la Révolution française, l'église est vendue comme bien national. Elle est adjudgée le 26 avril 1799 pour 102 000 francs en assignats au citoyen François Desoubry, originaire de Lille, qui en récupère les matériaux exploitables – briques, bois, pierres – à des fins de construction rurale. Seuls les blocs de grès de Cassel sont laissés sur place.

Un incendie détruit l'édifice à une date indéterminée, et si les causes précises du sinistre ne sont pas documentées, la tradition orale évoque un lien avec les troubles révolutionnaires. La date portée 1806 présente sur les fers d'ancrage du triangle du pignon de la façade occidentale est relié à un événement spécifique. En effet, en 1806, l'abbé Vanwormhoudt entreprend, sans aide de l'État ni de la commune, la reconstruction de l'église actuelle. Celle-ci est plus modeste : à nef unique, dépourvue de clocher, et couverte d'une simple toiture en chaume. Faute de moyens, une structure en charpente indépendante : le *klockhuis* ou campanile, est édifiée à une dizaine de mètres du porche, dans le cimetière, pour abriter la cloche.

En 1808, un devis dressé par l'architecte départemental Gesse Gervais prévoit la reconstruction de contreforts en brique et la réfection partielle de la couverture. L'adjudication des travaux est prononcée le 4 septembre de la même année.

En 1816, la commune achète 200 bottes de paille pour renforcer la toiture, ce qui confirme la présence de chaume encore à cette période.

En 1848, deux chapelles latérales sont ajoutées, implantées hors-œuvre au niveau de la première travée. L'année suivante, en 1849, un calvaire est érigé contre la façade principale.

Une importante campagne de restauration est engagée entre 1851 et 1853 sous la direction de l'architecte Develle, de Dunkerque. Le devis du 7 juin 1851 rapporte un état avancé de dégradation de la couverture en tuiles, provoquant des infiltrations et des risques d'effondrement du plafond. Le projet prévoit le remplacement complet de la couverture par une toiture en ardoises anglaises, la rectification de la charpente, l'établissement d'une corniche et l'installation de chéneaux.

L'adjudication est attribuée le 10 juillet 1852 à l'entreprise casseloise Pollet-Verhille pour un montant de 3065 francs. Les travaux doivent être réalisés dans un délai de trois mois.

En 1905, une sacristie est édifée contre le chevet sud, pour un coût de 3000 francs. En 1914, un pavement en brique est aménagé devant la façade occidentale.

Dans un questionnaire de la Commission d'Art sacré et d'Histoire religieuse daté de 1930 et conservé au Comité Flamand de France, l'église est qualifiée d'édifice "modeste, à une seule nef, sans cachet artistique particulier", mais elle témoigne d'une histoire longue et mouvementée, marquée par une reconstruction presque intégrale au début du XIX^e siècle, et ponctuée d'interventions régulières jusqu'au XX^e siècle.

Période(s) principale(s) : 2e quart 17e siècle (?,)

Période(s) secondaire(s) : 1er quart 19e siècle ()

Dates : 1645 (daté par tradition orale), 1806 (daté par travaux historiques)

Auteur(s) de l'oeuvre : Develle (architecte, attribution par travaux historiques), Vanwormhoudt (entrepreneur, attribution par travaux historiques)

Description

L'église paroissiale d'Hardifort est implantée au centre du village, sur l'axe principal nord-sud, à proximité directe de la mairie actuelle [IA59005667]. Orientée est/ouest, elle adopte un plan longitudinal à vaisseau unique de cinq travées (dont une aveugle), prolongé à l'est par un chevet polygonal ajouré de quatre baies en arc brisé. La sacristie est accolée au sud du chœur. L'ensemble des élévations est caractérisé par un appareil mêlant brique rouge, brique jaune et grès de Cassel. La façade occidentale est précédée d'un porche en saillie, construit en brique rouge. Les piédroits intègrent des blocs de grès de Cassel et des éléments décoratifs en brique jaune. L'entrée est marquée par une large baie en arc surbaissé. Le fronton accueille un cartouche en pierre calcaire encadré de briques jaunes qui a pu contenir un élément décoratif aujourd'hui disparu. Cet élément est surmonté d'un *oculus* ovale vitré cerclé de briques rouges et jaunes. Les bas-côtés sont ici majoritairement montés en grès de Cassel avec la partie supérieure en brique rouge, une baie semi-circulaire intégrée de chaque côté dans la partie haute de la maçonnerie éclaire le porche. La toiture est en bâtière et couverte de tuiles flamandes vernissées noires. Sur cette même façade, une date portée est visible dans la maçonnerie, formée par des fers d'ancrage en chiffres "1801".

Sur la partie gauche de la façade principale s'ouvre une baie en arc brisé ; la partie droite est ornée d'un calvaire. Deux chapelles latérales en faible ressaut s'élèvent de part et d'autre de la nef, au niveau de la première travée. Chacune est éclairée par trois baies circulaires. Les bas-côtés nord et sud sont percés chacun de quatre baies hautes en arc brisé. Le vaisseau central est couvert d'une toiture à deux pans en ardoise, tandis que les chapelles reçoivent des toitures indépendantes.

Éléments descriptifs

Matériau(x) du gros-oeuvre, mise en oeuvre et revêtement : grès ; brique ; calcaire

Matériau(x) de couverture : ardoise, tuile flamande

Plan : plan allongé

Étage(s) ou vaisseau(x) : 1 vaisseau

Élévations extérieures : élévation ordonnancée

Type(s) de couverture : toit à longs pans, pignon découvert ; croupe polygonale

Décor

Précision sur les représentations :

Fers d'ancrage en chiffres "1806".

Statut, intérêt et protection

Protections :

Statut de la propriété : propriété de la commune

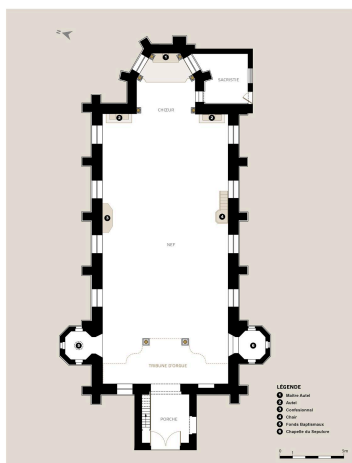
Références documentaires

Documents d'archive

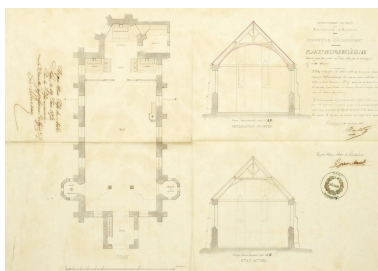
- AD Nord. Série O ; 2 O 276 : 276/1-48. **Affaires communales - Hardifort.**

Illustrations

HARDIFORT | NORD | ANCIENNE ÉGLISE PAROISSIALE
SAINT-MARTIN
Plan



Plan de l'église Saint-Martin d'Hardifort.
Dess. Eddy Stein
IVR32_20255900759NUDA



Plans et coupes de l'église, 1851 (AD Nord).
Repro. Delphine Volto Jourdan
IVR32_20255900037NUCAB



Vue zénithale de l'église.
Phot. Delphine Volto Jourdan
IVR32_20255901276NUCA



Vue générale de l'église depuis le nord-ouest.
Phot. Delphine Volto Jourdan
IVR32_20235901238NUCA



Portail arrière (est) menant au cimetière et à l'église.
Phot. Delphine Volto Jourdan
IVR32_20245901917NUCA



Allée végétalisée menant à l'église d'Hardifort.
Phot. Delphine Volto Jourdan
IVR32_20235901239NUCA



Façade de l'église d'Hardifort.
Phot. Delphine Volto Jourdan
IVR32_20235900668NUCA



Façade de l'église. Date portée 1801.
Phot. Delphine Volto Jourdan
IVR32_20235900667NUCA



Bas-côté sud de l'église.
Phot. Delphine Volto Jourdan
IVR32_20235901233NUCA



Bas-côté sud de l'église. Détail
du chœur et de la sacristie.
Phot. Delphine Volto Jourdan
IVR32_20235901234NUCA



Vue arrière (chœur et sacristie).
Phot. Delphine Volto Jourdan
IVR32_20245901918NUCA



Vue extérieure du chœur.
Phot. Delphine Volto Jourdan
IVR32_20245901919NUCA



Petite chapelle axiale
sur le bas-côté sud.
Phot. Delphine Volto Jourdan
IVR32_20235900671NUCA



Calvaire adossé au mur
de l'église. Bas-côté sud.
Phot. Delphine Volto Jourdan
IVR32_20235900670NUCA



Détail de la façade.
Contreforts, matériaux.
Phot. Delphine Volto Jourdan
IVR32_20235900666NUCA



Façade de l'église. Contreforts.
Phot. Delphine Volto Jourdan
IVR32_20235900665NUCA



Détail d'un fer d'ancrage en
"X" de l'église. Matériaux :
brique et grès de Cassel.
Phot. Delphine Volto Jourdan
IVR32_20235900669NUCA



Bas-côté nord de l'avant porche
de l'église. Fer d'ancrage en
ancre droite, soubassement
en grès de Cassel, briques.
Phot. Delphine Volto Jourdan
IVR32_20235900664NUCA



Détail d'un contrefort
du bas-côté sud. Baie.
Phot. Delphine Volto Jourdan
IVR32_20235900672NUCA



Plaque funéraire en marbre blanc
apposée sur un bas-côté de l'église.
Phot. Delphine Volto Jourdan
IVR32_20235900673NUCA



Détail d'une travée composée
de différents matériaux : grès,
blocs calcaire, briques, ardoises.
Phot. Delphine Volto Jourdan
IVR32_20235900663NUCA

Dossiers liés

Dossiers de synthèse :

Le canton de Cassel : le territoire de la commune d'Hardifort (IA59005679) Hauts-de-France, Nord, Hardifort

Oeuvre(s) contenue(s) :

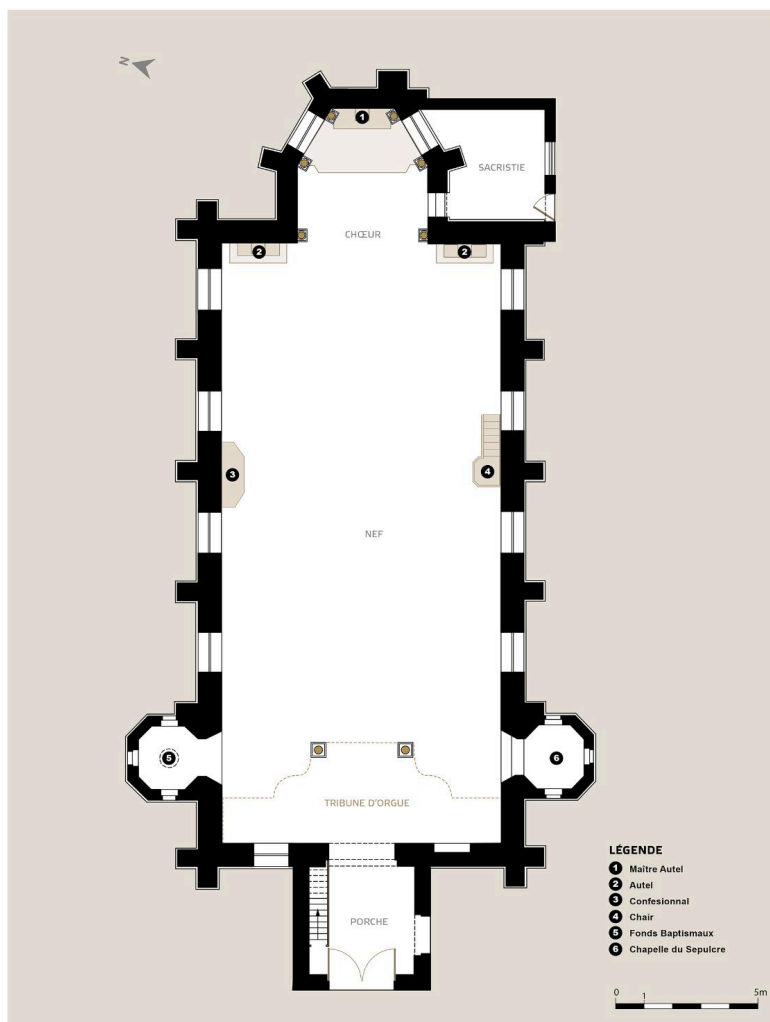
Auteur(s) du dossier : Nicolas Tachet

Copyright(s) : (c) Région Hauts-de-France - Inventaire général

**HARDIFORT | NORD | ANCIENNE ÉGLISE PAROISSIALE
SAINT-MARTIN**
Plan



DCAPC. Service de l'inventaire général du patrimoine
culturel Hauts-de-France
Graphique n° IVR32_20255900759NUDA
réalisé par Eddy Stein
© Région Hauts-de-France - Inventaire général



Plan de l'église Saint-Martin d'Hardifort.

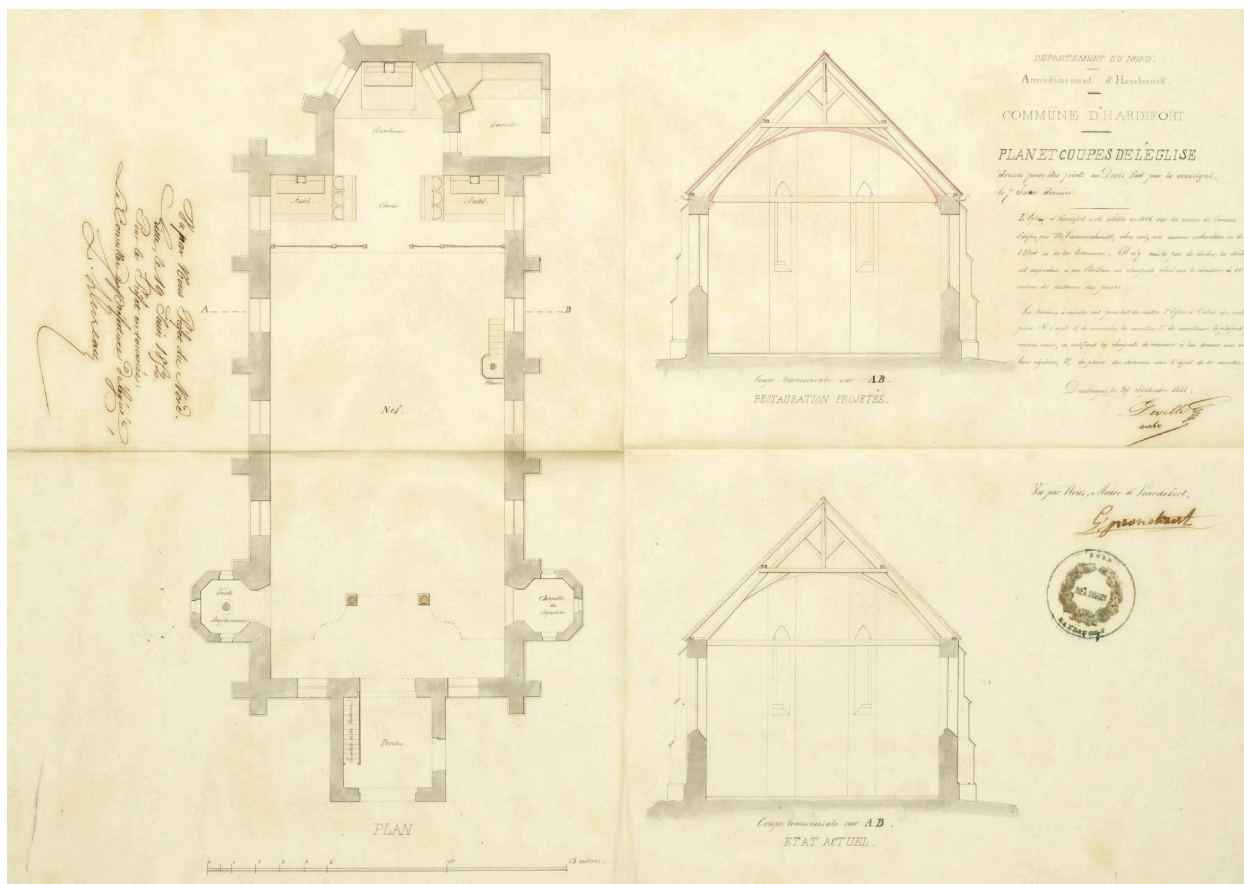
IVR32_20255900759NUDA

Auteur de l'illustration : Eddy Stein

Date de prise de vue : 2024

(c) Région Hauts-de-France - Inventaire général

reproduction soumise à autorisation du titulaire des droits d'exploitation



Plans et coupes de l'église, 1851 (AD Nord).

Référence du document reproduit :

- AD Nord. Série O ; 2 O 276 : 276/1-48. **Affaires communales - Hardifort.**

IVR32_20255900037NUCAB

Auteur de l'illustration (reproduction) : Delphine Volto Jourdan

Date de prise de vue : 2023

(c) Région Hauts-de-France - Inventaire général ; (c) Département du Nord - Archives départementales
reproduction soumise à autorisation du titulaire des droits d'exploitation



Vue zénithale de l'église.

IVR32_20255901276NUCA

Auteur de l'illustration : Delphine Volto Jourdan

Date de prise de vue : 2025

(c) Région Hauts-de-France - Inventaire général
reproduction soumise à autorisation du titulaire des droits d'exploitation



Vue générale de l'église depuis le nord-ouest.

IVR32_20235901238NUCA

Auteur de l'illustration : Delphine Volto Jourdan

Date de prise de vue : 2023

(c) Région Hauts-de-France - Inventaire général
reproduction soumise à autorisation du titulaire des droits d'exploitation



Portail arrière (est) menant au cimetière et à l'église.

IVR32_20245901917NUCA

Auteur de l'illustration : Delphine Volto Jourdan

Date de prise de vue : 2023

(c) Région Hauts-de-France - Inventaire général

reproduction soumise à autorisation du titulaire des droits d'exploitation



Allée végétalisée menant à l'église d'Hardifort.

IVR32_20235901239NUCA

Auteur de l'illustration : Delphine Volto Jourdan

Date de prise de vue : 2023

(c) Région Hauts-de-France - Inventaire général

reproduction soumise à autorisation du titulaire des droits d'exploitation



Façade de l'église d'Hardifort.

IVR32_20235900668NUCA

Auteur de l'illustration : Delphine Volto Jourdan

Date de prise de vue : 2023

(c) Région Hauts-de-France - Inventaire général

reproduction soumise à autorisation du titulaire des droits d'exploitation



Façade de l'église. Date portée 1801.

IVR32_20235900667NUCA

Auteur de l'illustration : Delphine Volto Jourdan

Date de prise de vue : 2023

(c) Région Hauts-de-France - Inventaire général

reproduction soumise à autorisation du titulaire des droits d'exploitation



Bas-côté sud de l'église.

IVR32_20235901233NUCA

Auteur de l'illustration : Delphine Volto Jourdan

Date de prise de vue : 2023

(c) Région Hauts-de-France - Inventaire général

reproduction soumise à autorisation du titulaire des droits d'exploitation



Bas-côté sud de l'église. Détail du chœur et de la sacristie.

IVR32_20235901234NUCA

Auteur de l'illustration : Delphine Volto Jourdan

Date de prise de vue : 2023

(c) Région Hauts-de-France - Inventaire général

reproduction soumise à autorisation du titulaire des droits d'exploitation



Vue arrière (chœur et sacristie).

IVR32_20245901918NUCA

Auteur de l'illustration : Delphine Volto Jourdan

Date de prise de vue : 2023

(c) Région Hauts-de-France - Inventaire général
reproduction soumise à autorisation du titulaire des droits d'exploitation



Vue extérieure du chœur.

IVR32_20245901919NUCA

Auteur de l'illustration : Delphine Volto Jourdan

Date de prise de vue : 2023

(c) Région Hauts-de-France - Inventaire général
reproduction soumise à autorisation du titulaire des droits d'exploitation



Petite chapelle axiale sur le bas-côté sud.

IVR32_20235900671NUCA

Auteur de l'illustration : Delphine Volto Jourdan

Date de prise de vue : 2023

(c) Région Hauts-de-France - Inventaire général

reproduction soumise à autorisation du titulaire des droits d'exploitation



Calvaire adossé au mur de l'église. Bas-côté sud.

IVR32_20235900670NUCA

Auteur de l'illustration : Delphine Volto Jourdan

Date de prise de vue : 2023

(c) Région Hauts-de-France - Inventaire général
reproduction soumise à autorisation du titulaire des droits d'exploitation



Détail de la façade. Contreforts, matériaux.

IVR32_20235900666NUCA

Auteur de l'illustration : Delphine Volto Jourdan

Date de prise de vue : 2023

(c) Région Hauts-de-France - Inventaire général
reproduction soumise à autorisation du titulaire des droits d'exploitation



Façade de l'église. Contreforts.

IVR32_20235900665NUCA

Auteur de l'illustration : Delphine Volto Jourdan

Date de prise de vue : 2023

(c) Région Hauts-de-France - Inventaire général
reproduction soumise à autorisation du titulaire des droits d'exploitation



Détail d'un fer d'ancrage en "X" de l'église. Matériaux : brique et grès de Cassel.

IVR32_20235900669NUCA

Auteur de l'illustration : Delphine Volto Jourdan

Date de prise de vue : 2023

(c) Région Hauts-de-France - Inventaire général

reproduction soumise à autorisation du titulaire des droits d'exploitation



Bas-côté nord de l'avant porche de l'église. Fer d'ancrage en ancre droite, soubassement en grès de Cassel, briques.

IVR32_20235900664NUCA

Auteur de l'illustration : Delphine Volto Jourdan

Date de prise de vue : 2023

(c) Région Hauts-de-France - Inventaire général

reproduction soumise à autorisation du titulaire des droits d'exploitation



Détail d'un contrefort du bas-côté sud. Baie.

IVR32_20235900672NUCA

Auteur de l'illustration : Delphine Volto Jourdan

Date de prise de vue : 2023

(c) Région Hauts-de-France - Inventaire général
reproduction soumise à autorisation du titulaire des droits d'exploitation



Plaque funéraire en marbre blanc apposée sur un bas-côté de l'église.

IVR32_20235900673NUCA

Auteur de l'illustration : Delphine Volto Jourdan

Date de prise de vue : 2023

(c) Région Hauts-de-France - Inventaire général

reproduction soumise à autorisation du titulaire des droits d'exploitation



Détail d'une travée composée de différents matériaux : grès, blocs calcaire, briques, ardoises.

IVR32_20235900663NUCA

Auteur de l'illustration : Delphine Volto Jourdan

Date de prise de vue : 2023

(c) Région Hauts-de-France - Inventaire général

reproduction soumise à autorisation du titulaire des droits d'exploitation