Hauts-de-France, Oise
Héricourt-sur-Thérain
la Houssoye
la Briqueterie

Ancienne briqueterie et tuilerie Deshaye, puis Méret, puis Lévêque

Références du dossier

Numéro de dossier : IA60002073
Date de l'enquête initiale : 2004
Date(s) de rédaction : 2004
Cadre de l'étude : patrimoine industriel arrondissement de Beauvais
Degré d'étude : étudié

Désignation

Dénomination : briqueterie, tuilerie
Appellation : briqueterie et tuilerie Deshaye, briqueterie et tuilerie Méret, briqueterie et tuilerie Lévêque
Destinations successives : briqueterie, tuilerie, maison
Parties constituantes non étudiées : maison, remise agricole, fournil, cheminée d'usine, four industriel

Compléments de localisation

Milieu d'implantation : isolé
Références cadastrales : ?

Historique

L'origine de cette briqueterie remonte à 1773. Elle est due à un certain Deshaye, qui crée une première briqueterie à La Houssoye, hameau d'Héricourt-sur-Thérain. En 1826, Louis-François Méret qui possède alors l'établissement, est autorisé par le préfet à reconstruire le four de cuisson. Bien que les sources pour la seconde moitié du 19e siècle fassent défaut pour cette usine, les bâtiments présents sur le site témoignent d'une reconstruction importante au cours de cette période. Dans l'entre-deux-guerres, l'établissement est exploité par Louis Lévêque. L'activité cesse juste après la Seconde Guerre mondiale, vers 1948. En 1836, la production annuelle est de 114 000 briques, 6000 tuiles, 500 faîtières et 100 corniers. Vers 1920, l'usine emploie quatre ouvriers. Ils ne sont plus que deux en 1936. Juste avant la fermeture de l'usine, le personnel de l'entreprise était composé de quatre prisonniers de guerre allemands.

Période(s) principale(s) : 3e quart 18e siècle, 2e moitié 19e siècle
Dates : 1773 (daté par source, daté par tradition orale)

Description

Les bâtiments de production de la briqueterie tiennent aujourd'hui au milieu d'un bosquet, qui dissimule la cheminée d'usine tronconique, en brique, sur une base circulaire. Cet élément, entièrement envahit par la végétation, atteint actuellement une quinzaine de mètres de haut. Juste à côté, subsistent les vestiges de trois alandiers d'un four de cuisson intermittent, en brique. Près de la route, l'habitation, comprend le logement patronal, construit en brique, à un étage carré, couvert d'un toit en ardoise, à longs pans et pignons couverts. Il est prolongé de dépendances et d'un fournil.

Eléments descriptifs

Matériau(x) du gros-oeuvre, mise en oeuvre et revêtement : brique
Matériau(x) de couverture : ardoise
Étage(s) ou vaisseau(x) : 1 étage carré
Élévations extérieures : élévation à travées

Type(s) de couverture : toit à longs pans ; appentis ; pignon couvert
Énergies : énergie thermique ; produite sur place

Typologies et état de conservation

État de conservation : établissement industriel désaffecté, vestiges

Statut, intérêt et protection

Statut de la propriété : propriété privée

Références documentaires

Documents d'archive

- AD Oise. Série M ; Mp 2484. **Etablissements insalubres et dangereux**. **Héricourt-Saint-Samson [Héricourt-sur-Thérain]**. 1825-1937.

Documents figurés

- **Plan général de la seigneurie d´Héricourt, levé par François Béranger**, 1747 (AD Oise. Plan 318 [anc. cote H 1059, fonds de l´abbaye de Saint-Lucien de Beauvais]).

- **Plan d´intendance de la commune d'Héricourt-Saint-Samson [Héricourt-sur-Thérain]**, levé par Devert en 1784 (AD Oise ; 1 Cp 61/1).

Bibliographie

- **GRAVES, Louis. Précis statistique sur le canton de Formerie**
  GRAVES, Louis. **Précis statistique sur le canton de Formerie, arrondissement de Beauvais (Oise)**. In *Annuaire de l'Oise*. Beauvais : Achille Desjardins, 1850.
  p. 108

Illustrations

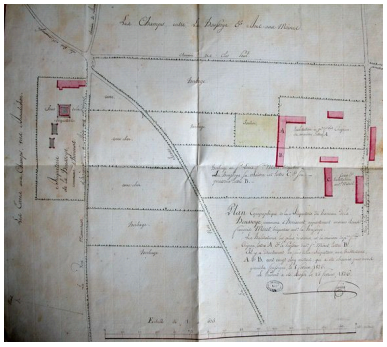

Plan de la briqueterie et de l'habitation appartenant à Louis François Méret, 1826.
Phot. Fournier Bertrand (reproduction)
IVR22_20046002954NUCAB



Plan de la briqueterie de Louis-François Méret, détail des bâtiments de production et du four.
Phot. Fournier Bertrand (reproduction)
IVR22_20046002955NUCAB

Les vestiges du four de cuisson, vue d'ensemble.
Phot. Bertrand Fournier
IVR22_20046002975NUCA

Les vestiges du four de cuisson, détail des alandiers.
Phot. Bertrand Fournier
IVR22_20046002949NUCA

Les vestiges du four de cuisson, détail des alandiers.
Phot. Bertrand Fournier
IVR22_20046002951NUCA

La cheminée en brique envahie par la végétation.
Phot. Bertrand Fournier
IVR22_20046002950NUCA

Détail de la base de la cheminée d'usine sur son socle cylindrique.
Phot. Bertrand Fournier
IVR22_20046002953NUCA

Vue d'ensemble sur cour du logement et de ses dépendances.
Phot. Bertrand Fournier
IVR22_20046002947NUCA

Le logement du briquetier et ses dépendances, façade sur rue.
Phot. Bertrand Fournier
IVR22_20046002952NUCA

Vue d'ensemble sur cour des dépendances de la briqueterie.
Phot. Bertrand Fournier
IVR22_20046002948NUCA

Dossiers liés

Dossiers de synthèse :
Le patrimoine industriel de l'Oise (IA60002075)
Oeuvre(s) contenue(s) :

Auteur(s) du dossier : Bertrand Fournier
Copyright(s) : (c) Région Hauts-de-France - Inventaire général

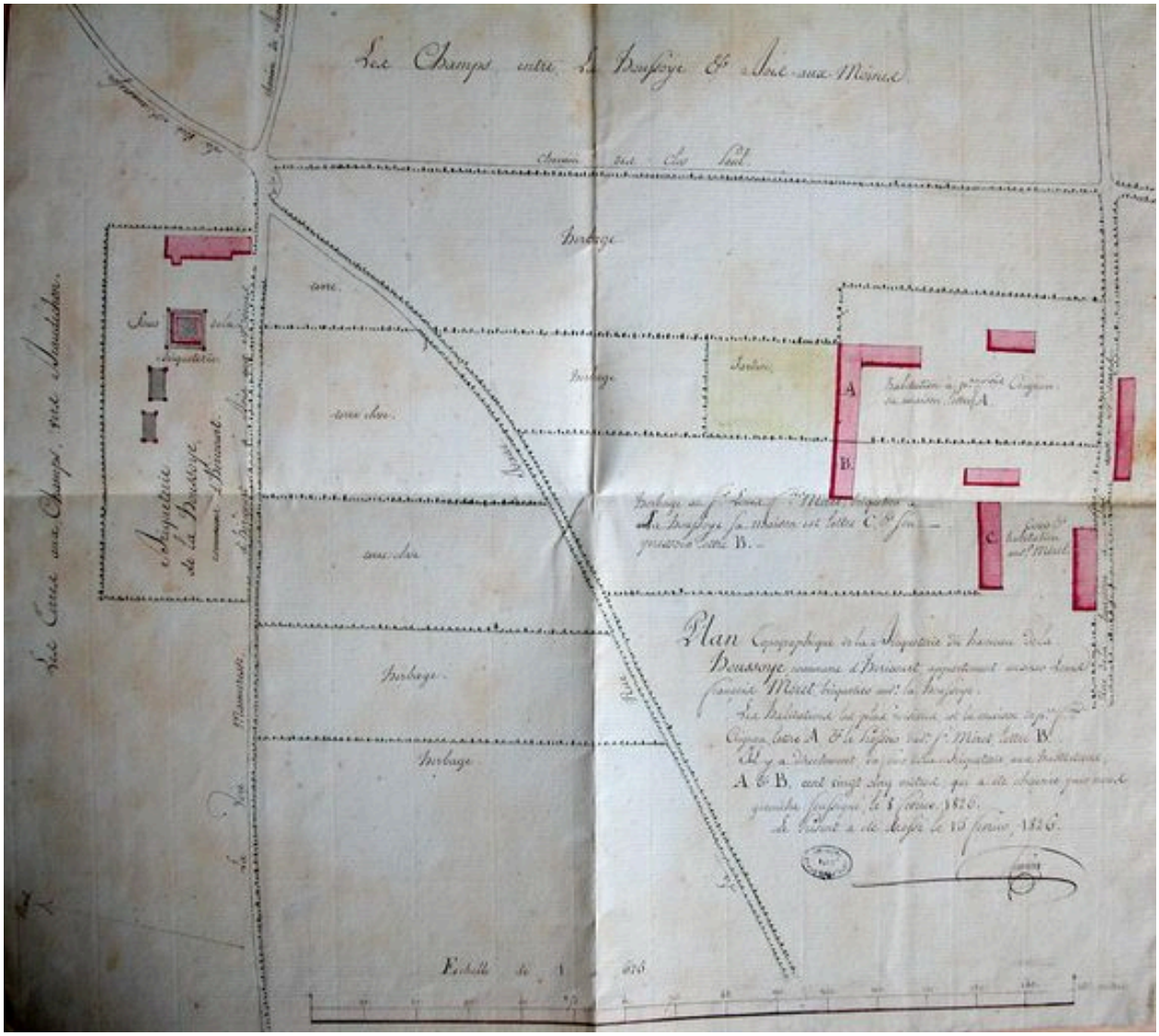

Plan de la briqueterie et de l'habitation appartenant à Louis François Méret, 1826.

IVR22_20046002954NUCAB
Auteur de l'illustration : Fournier Bertrand (reproduction)
Échelle : 1/650e.
(c) Région Hauts-de-France - Inventaire général ; (c) Département de l'Oise
reproduction soumise à autorisation du titulaire des droits d'exploitation

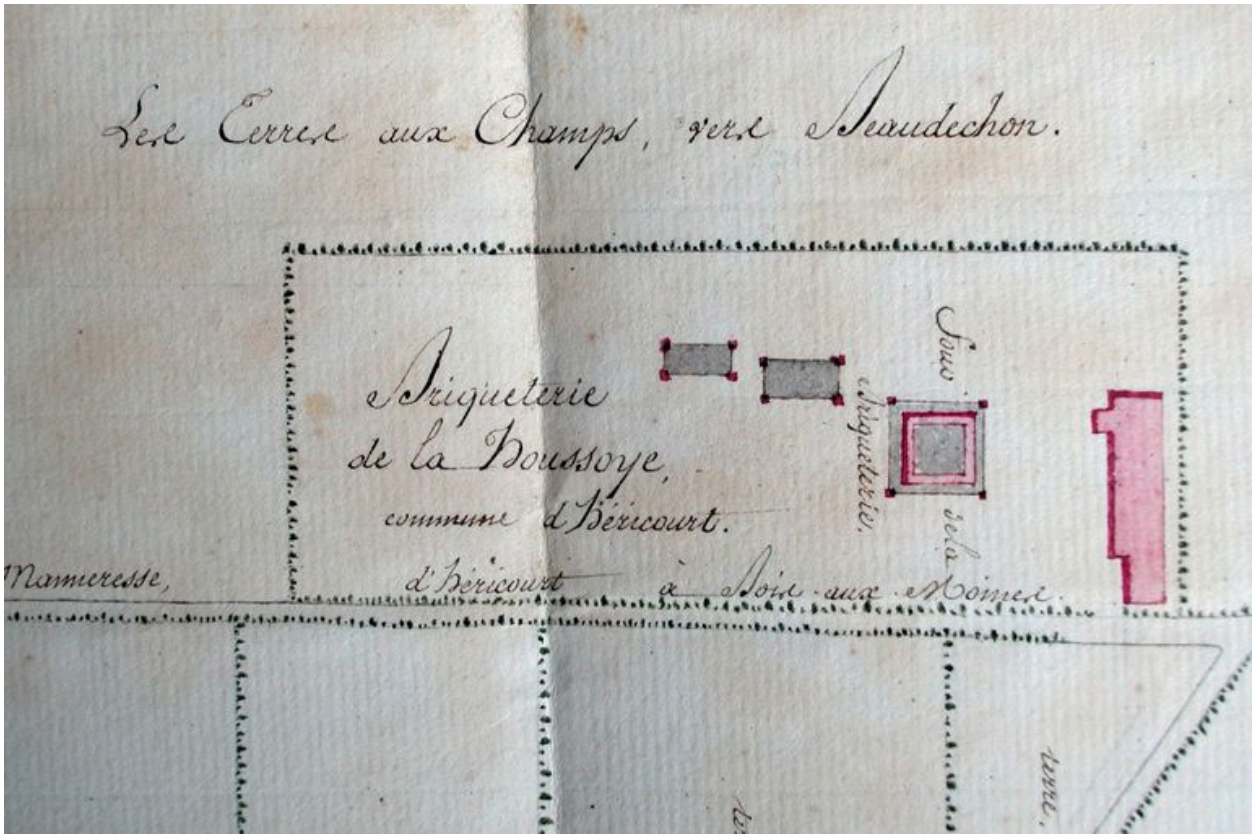

Plan de la briqueterie de Louis-François Méret, détail des bâtiments de production et du four.

IVR22_20046002955NUCAB
Auteur de l'illustration : Fournier Bertrand (reproduction)
Échelle : 1/650e.
(c) Région Hauts-de-France - Inventaire général ; (c) Département de l'Oise
reproduction soumise à autorisation du titulaire des droits d'exploitation

Les vestiges du four de cuisson, vue d'ensemble.

IVR22_20046002975NUCA
Auteur de l'illustration : Bertrand Fournier
(c) Région Hauts-de-France - Inventaire général
reproduction soumise à autorisation du titulaire des droits d'exploitation

Les vestiges du four de cuisson, détail des alandiers.

IVR22_20046002949NUCA
Auteur de l'illustration : Bertrand Fournier
(c) Région Hauts-de-France - Inventaire général
reproduction soumise à autorisation du titulaire des droits d'exploitation

Les vestiges du four de cuisson, détail des alandiers.

IVR22_20046002951NUCA
Auteur de l'illustration : Bertrand Fournier
(c) Région Hauts-de-France - Inventaire général
reproduction soumise à autorisation du titulaire des droits d'exploitation

La cheminée en brique envahie par la végétation.

IVR22_20046002950NUCA
Auteur de l'illustration : Bertrand Fournier
(c) Région Hauts-de-France - Inventaire général
reproduction soumise à autorisation du titulaire des droits d'exploitation

Détail de la base de la cheminée d'usine sur son socle cylindrique.

IVR22_20046002953NUCA
Auteur de l'illustration : Bertrand Fournier
(c) Région Hauts-de-France - Inventaire général
reproduction soumise à autorisation du titulaire des droits d'exploitation

Vue d'ensemble sur cour du logement et de ses dépendances.

IVR22_20046002947NUCA
Auteur de l'illustration : Bertrand Fournier
(c) Région Hauts-de-France - Inventaire général
reproduction soumise à autorisation du titulaire des droits d'exploitation

Le logement du briquetier et ses dépendances, façade sur rue.

IVR22_20046002952NUCA
Auteur de l'illustration : Bertrand Fournier
(c) Région Hauts-de-France - Inventaire général
reproduction soumise à autorisation du titulaire des droits d'exploitation

Vue d'ensemble sur cour des dépendances de la briqueterie.

IVR22_20046002948NUCA
Auteur de l'illustration : Bertrand Fournier
(c) Région Hauts-de-France - Inventaire général
reproduction soumise à autorisation du titulaire des droits d'exploitation