

Hauts-de-France, Oise
Pontoise-lès-Noyon
Courcelles
chemin de Pontoise à Courcelles

Ancienne ferme de Courcelles

Références du dossier

Numéro de dossier : IA00049571
Date de l'enquête initiale : 1986
Date(s) de rédaction : 2009
Cadre de l'étude : inventaire topographique canton de Noyon
Degré d'étude : étudié

Désignation

Dénomination : ferme
Appellation : de Courcelles
Destinations successives : maison
Parties constituantes non étudiées : cour, étable à chevaux, étable à vaches, grange, hangar agricole

Compléments de localisation

Milieu d'implantation : isolé
Références cadastrales : 1982, B3, 220

Historique

L'ancienne ferme comprend un logis du 18e siècle et des bâtiments d'exploitation construits vers 1925 (datations par analyse stylistique).

Période(s) principale(s) : 18e siècle, 2e quart 20e siècle

Description

Éléments descriptifs

Matériau(x) du gros-oeuvre, mise en oeuvre et revêtement : calcaire ; brique ; moyen appareil
Matériau(x) de couverture : tuile plate, tuile mécanique
Étage(s) ou vaisseau(x) : en rez-de-chaussée
Type(s) de couverture : toit à longs pans ; pignon découvert

Typologies et état de conservation

Typologies : ferme à cour fermée

Statut, intérêt et protection

En lisière de la forêt, la ferme de Courcelles est née d'une opération de défrichement. Son existence est attestée dans la première moitié du 18e siècle. Le logis en pierre de taille, couvert d'un toit de tuile plate et d'ardoise, date du 18e siècle. En revanche, les bâtiments d'exploitation formant une cour fermée ont été reconstruits après 1918.

Statut de la propriété : propriété privée

Références documentaires

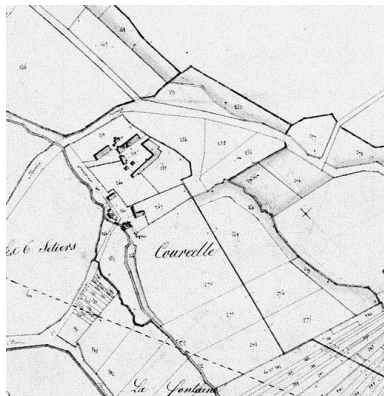
Documents figurés

- **Pontoise-lès-Noyon. Section B de Courcele**, dessin, par Ballin géomètre, 1831 (DGI).

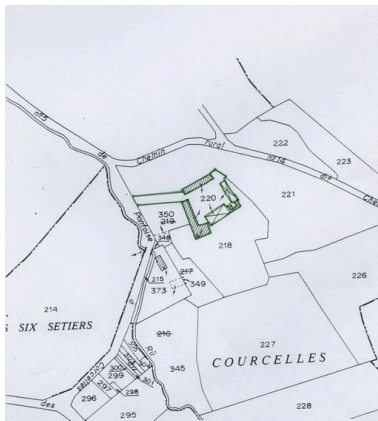
Bibliographie

- **INVENTAIRE GENERAL. Canton de Noyon. Oise.** Réd. Michel Hérold, Alain Nafilyan. Phot. Fabrice Charrondièrre, Jean-Michel Perrin. Amiens : AGIR PIC, 1986. (Images du Patrimoine ; 25). p. 39.

Illustrations




Extrait du cadastre
népoléonien (DGI).
Repro. Isabelle Barbedor
IVR22_20096000584NUCA



Plan de situation. Extrait du plan
cadastral de 1982, section B3 220.
Repro. Monnehay-Vulliet Marie-
Laure , Autr. Michel Hérold
IVR22_20096000180NUCA



Logis. Elévation antérieure.
Phot. Jean-Michel Perrin
IVR22_19846001153X



Logis. Elévation postérieure.
Phot. Fabrice Charrondièrre
IVR22_19866000201XA



Bâtiments d'exploitation.
Phot. Jean-Michel Perrin
IVR22_19846001154X

Dossiers liés

Dossiers de synthèse :

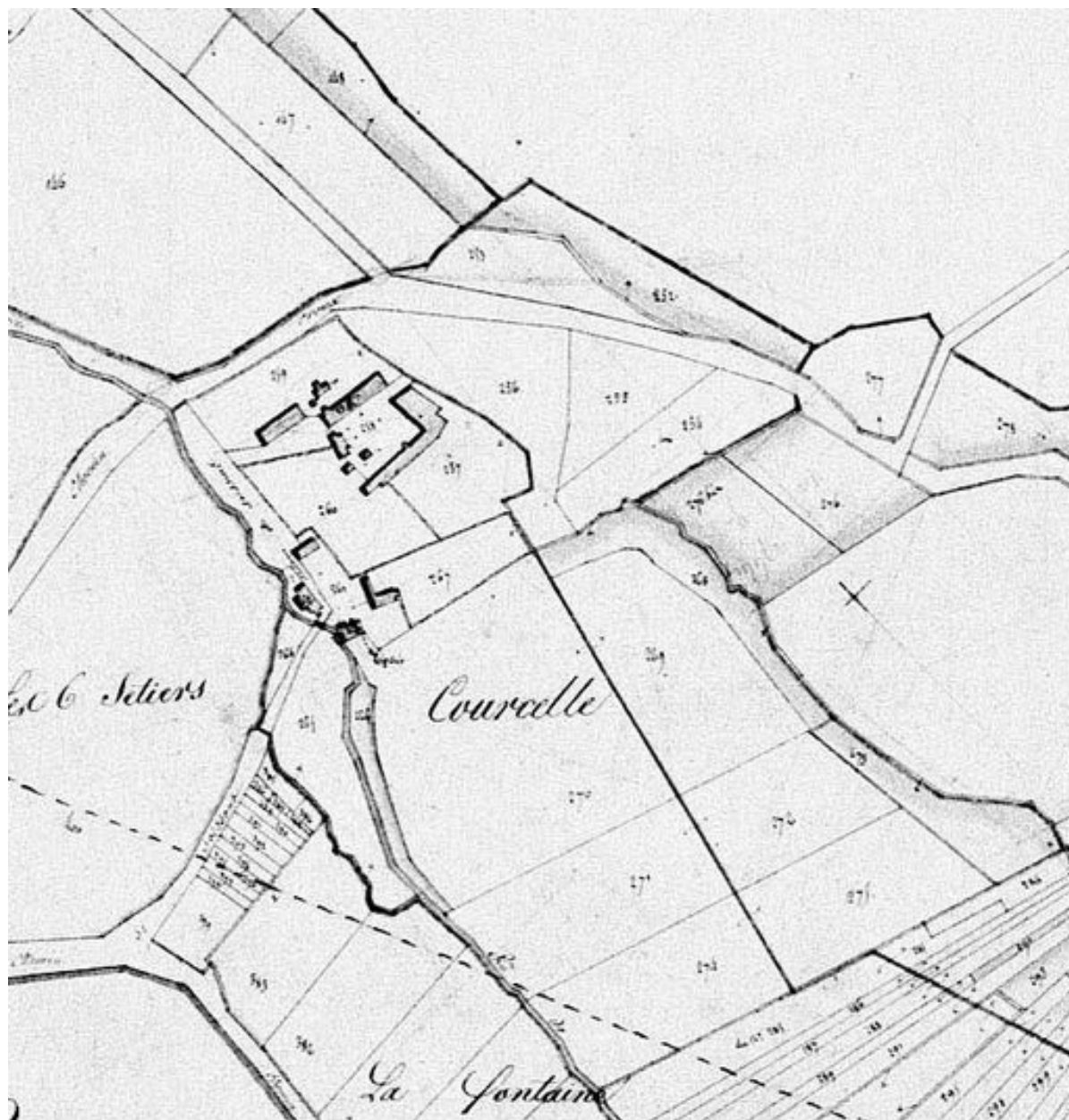
Le canton de Noyon : le territoire de la commune de Pontoise-lès-Noyon (IA60000334) Hauts-de-France, Oise, Pontoise-lès-Noyon

Les maisons et fermes du canton de Noyon (IA00049486)

Oeuvre(s) contenue(s) :

Auteur(s) du dossier : Michel Hérold, Alain Nafilyan

Copyright(s) : (c) Région Hauts-de-France - Inventaire général ; (c) AGIR-Pic

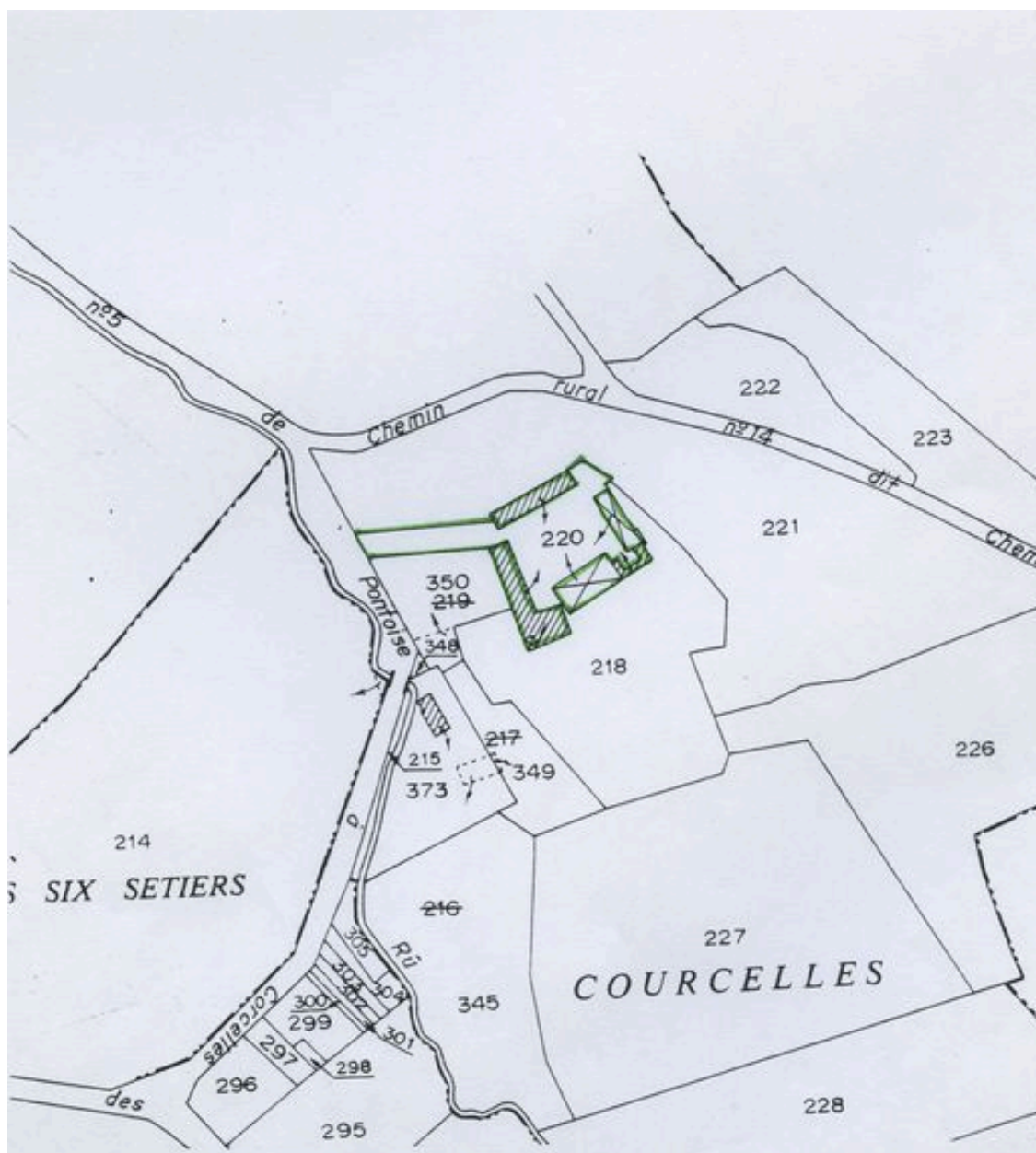


Extrait du cadastre napoléonien (DGI).

IVR22_20096000584NUCA

Auteur de l'illustration (reproduction) : Isabelle Barbedor

(c) Région Hauts-de-France - Inventaire général ; (c) Ministère des finances
reproduction soumise à autorisation du titulaire des droits d'exploitation



Plan de situation. Extrait du plan cadastral de 1982, section B3 220.

IVR22_20096000180NUCA

Auteur de l'illustration (reproduction) : Monnehay-Vulliet Marie-Laure

Auteur du document reproduit : Michel Hérold

Technique de relevé : reprise de fond ;

(c) Région Hauts-de-France - Inventaire général

reproduction soumise à autorisation du titulaire des droits d'exploitation



Logis. Elévation antérieure.

IVR22_19846001153X

Auteur de l'illustration : Jean-Michel Perrin

(c) Région Hauts-de-France - Inventaire général

reproduction soumise à autorisation du titulaire des droits d'exploitation



Logis. Elévation postérieure.

IVR22_19866000201XA

Auteur de l'illustration : Fabrice Charrondière

(c) Région Hauts-de-France - Inventaire général

reproduction soumise à autorisation du titulaire des droits d'exploitation



Bâtiments d'exploitation.

IVR22_19846001154X

Auteur de l'illustration : Jean-Michel Perrin

(c) Région Hauts-de-France - Inventaire général

reproduction soumise à autorisation du titulaire des droits d'exploitation