

Hauts-de-France, Nord
Armentières
27 Rue de la Paix

Tissage L. Dulac dit Manufacture de toiles & teinture La Méridionale et usine de teinturerie Coisne et Lambert, puis usine de teinturerie Coisne et Lambert, puis Dufour, puis Charvet, actuellement tissage TRP Charvet

Références du dossier

Numéro de dossier : IA00062779
Date de l'enquête initiale : 1988
Date(s) de rédaction : 1990, 2023
Cadre de l'étude : patrimoine industriel Armentières
Degré d'étude : recensé

Désignation

Dénomination : tissage, usine de teinturerie
Appellation : Manufacture de toile et teinture La Méridionale , Usine de teinturerie Coisne et Lambert , Tissage Dufour, Tissage Charvet, TRP Charvet
Parties constituantes non étudiées : magasin industriel, atelier de fabrication, salle des machines, cheminée d'usine, cour

Compléments de localisation

Milieu d'implantation : en ville
Réseau hydrographique : Ruisseau dit becque du Crachet
Références cadastrales : 1886, B6, 4201 à 4227 ; 1983, CW, 124 ; 2016, CW, 233. Une partie de cette parcelle

Historique

La société Coisne et Lambert est créée en 1867.
En 1894, elle sollicite l'autorisation d'installer une teinturerie à côté du tissage de toile L. Dulac. Ce dernier, doté de 250 métiers à tisser en 1889 (VERLY-DUBAR, 1889) apparaît sur le plan monumental d'Armentières de 1893 comme la Manufacture de toiles et teinture La Méridionale.
L'usine est fortement endommagée lors de la Première Guerre mondiale. Le plan parcellaire de 1935 atteste de son absorption par la Société Coisne et Lambert. Reconstituée, elle fonctionne jusqu'en 1983, date à laquelle elle est acquise par le groupe Dufour puis, quelques années après, par la SA Charvet Toiles.
En 2023 seule la partie sud de l'usine, rue de Strasbourg, est préservée. Elle abrite la société TRP Charvet, un des derniers tisseurs de toiles français qui commercialise ses propres productions.
Période(s) principale(s) : 3e quart 19e siècle

Description

Droit de visite refusé.

L'entreprise occupe la moitié nord de l'îlot, entre la rue de la Paix, la rue de Strasbourg et la rue Nicolas-Leblanc. Les ateliers et magasins, en brique, ont au plus un étage. Ils sont couverts de shed, d'un toit en terrasse ou de toits à longs pans (à croupe ou non). Les matériaux de couvertures sont la tôle, la tuile ou le ciment-amiante. Un atelier, au centre de l'îlot, présente au sud-ouest une large section circulaire en brique déjà visible sur le plan cadastral de 1888. Un support de citerne en béton armé surplombe le ruisseau du Crachet.

Éléments descriptifs

Matériau(x) du gros-oeuvre, mise en oeuvre et revêtement : brique ; béton, béton armé

Matériau(x) de couverture : tuile flamande mécanique, ciment amiante en couverture, métal en couverture, verre en couverture

Étage(s) ou vaisseau(x) : 1 étage carré

Couvrements : charpente en bois apparente ; charpente métallique apparente

Type(s) de couverture : terrasse, toit à longs pans, croupe ; shed

Énergies : énergie thermique : produite à distance ; énergie électrique : achetée

Statut, intérêt et protection

Cette étude menée en 1988 a fait l'objet d'une mise à jour par le service de l'Inventaire en 2023.

Statut de la propriété : propriété privée

Références documentaires

Documents figurés

- **Armentières. Détail du plan cadastral de 1888 (section B6)** (AD Nord ; P31/178).
AD Nord : P31/178
- **Plan monumental d'Armentières commercial et industriel**, publié par l'administration des plans monumentaux de France, 1893 [en ligne] (Armentières : E. Cado, 1893).
BNF-Gallica : GE-C-1756
- **Coisne et Lambert à Armentières : dossier d'installation classée**. Établissement d'une teinturerie, 1894 (AC Armentières ; 5 I 8/12). [en ligne]
AC Armentières : 5 I 8/12
- **Coisne et Lambert. Installation d'une teinturerie, 1894** (AD Nord ; M 417546).
AD Nord : M 417546
- **Coisne et Lambert. Dépôt de liquide inflammable, 1924** (AD Nord ; M 41710377).
AD Nord : M 41710377

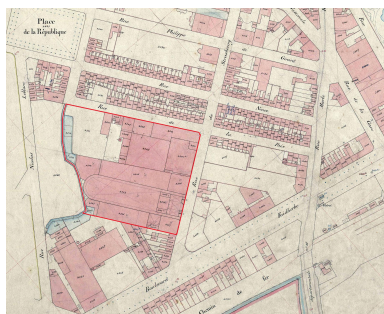
Bibliographie

- DUBAR, Gustave [dir.]. **Annuaire de l'industrie linière : lin, chanvre, jute**. Lille : Imprimerie Verly-Dubar & Cie, 1889. [en ligne]
BNF-Gallica

Liens web

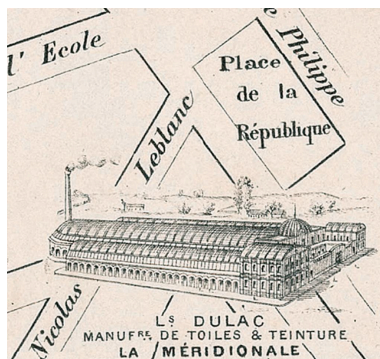
- Coisne et Lambert, installation d'une teinturerie, 1894 [consulté le 22/08/2023]. : <https://archives.ville-armentieres.fr/ark:/30097/a011645440811bYpv8S>
- Dulac et Cie, maintien en activité d'une teinturerie, 1905 [consulté le 22/08/2023]. : <https://archives.ville-armentieres.fr/ark:/30097/a011645440811xcTIBz>
- Dossier d'origine numérisé [consulté le 22/08/2023]. : www2.culture.gouv.fr/documentation/memoire/HTML/IVR31/IA00062779/INDEX.HTM

Illustrations



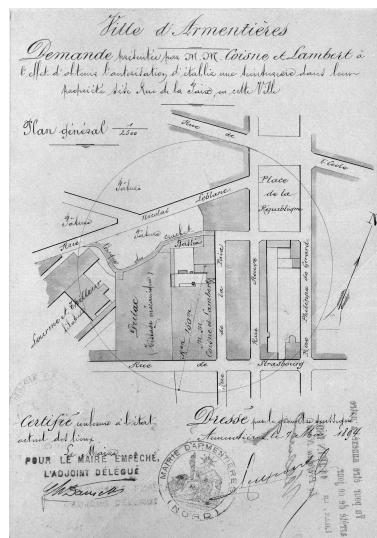
Le tissage Dulac (liseré rouge) sur un extrait du plan cadastral de 1888 (section B6) (AD Nord ; P31/178).

Repro. Jean-Marc Ramette
IVR32_20235905025NUCA



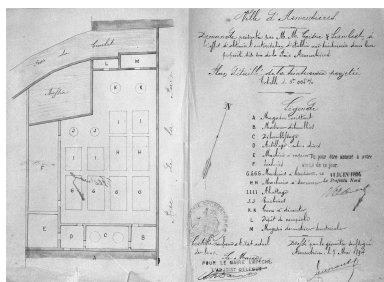
Vue en perspective de la Manufacture de toiles et teinture la Méridionale sur le Plan monumental d'Armentières commercial et industriel, publié par l'administration des plans monumentaux de France, 1893 [en ligne], Armentières : E. Cado, 1893.

Repro. Jean-Marc Ramette
IVR32_20225905010NUCAB




Coisne et Lambert. Installation d'une teinturerie. Plan de situation, 1894 (AD Nord ; M 417546).

Repro. Philippe Dapvril
IVR31_19875902381X



Coisne et Lambert. Installation d'une teinturerie. Plan au sol, 1894 (AD Nord ; M 417546).

Repro. Philippe Dapvril
IVR31_19875902380X



Coisne et Lambert. Installation d'une teinturerie. Plan masse, 1894 (AD Nord ; M 417546).

Repro. Philippe Dapvril
IVR31_19875902299X



Élévation rue de Strasbourg.

Phot. Philippe Dapvril
IVR31_19885901192X



Atelier de fabrication. Vue prise vers le sud, depuis la rue de Strasbourg.

Phot. Philippe Dapvril
IVR31_19885901194X



Enfilade. Vue prise vers le nord-est, depuis la rue de Strasbourg.

Phot. Philippe Dapvril
IVR31_19885901197X



Élévation. Vue prise vers le nord-ouest, depuis la rue de la Paix.

Phot. Philippe Dapvril
IVR31_19885901196X




Magasin industriel
rue Nicolas Leblanc.
Phot. Philippe Dapvril
IVR31_19885901187X



Atelier de fabrication, vers le
nord-est. On note la courbure
du mur, visible sur le Plan
monumental d'Armentières
commercial et industriel, publié
par l'administration des plans
monumentaux de France, 1893 [en
ligne] (Armentières : E. Cado, 1893).
Phot. Philippe Dapvril
IVR31_19885901188X



Support de cuve en béton
armé sur le ruisseau du
Crachet. Vue prise vers le nord.
Phot. Philippe Dapvril
IVR31_19885901189X



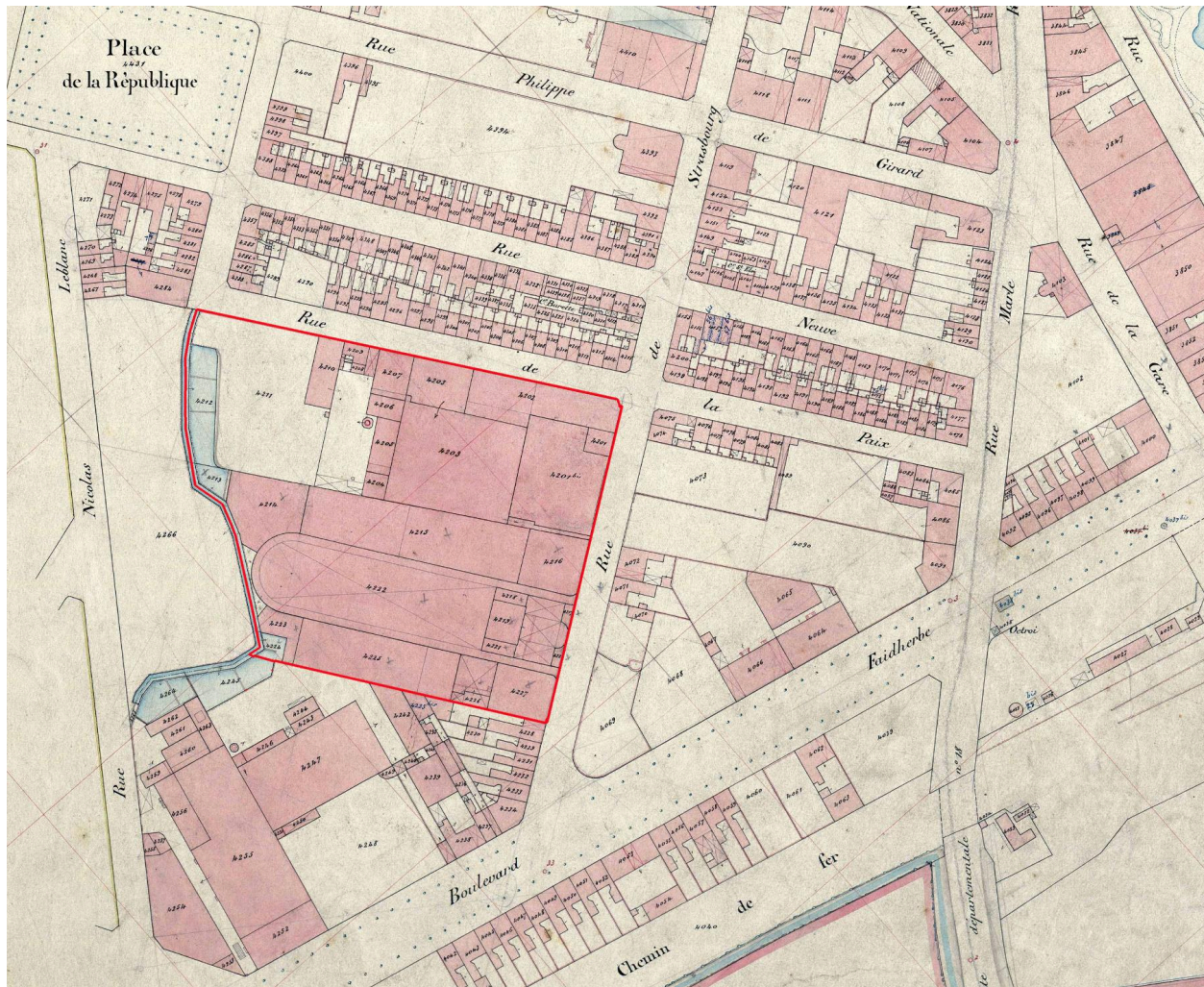
Murs d'enceinte sur le ruisseau du
Crachet. Vue prise vers l'ouest.
Phot. Philippe Dapvril
IVR31_19885901190X



Atelier de fabrication.
Vue prise vers le nord.
Phot. Philippe Dapvril
IVR31_19885901191X

Auteur(s) du dossier : Jean-Marc Ramette

Copyright(s) : (c) Région Hauts-de-France - Inventaire général



Le tissage Dulac (liseré rouge) sur un extrait du plan cadastral de 1888 (section B6) (AD Nord ; P31/178).

Référence du document reproduit :

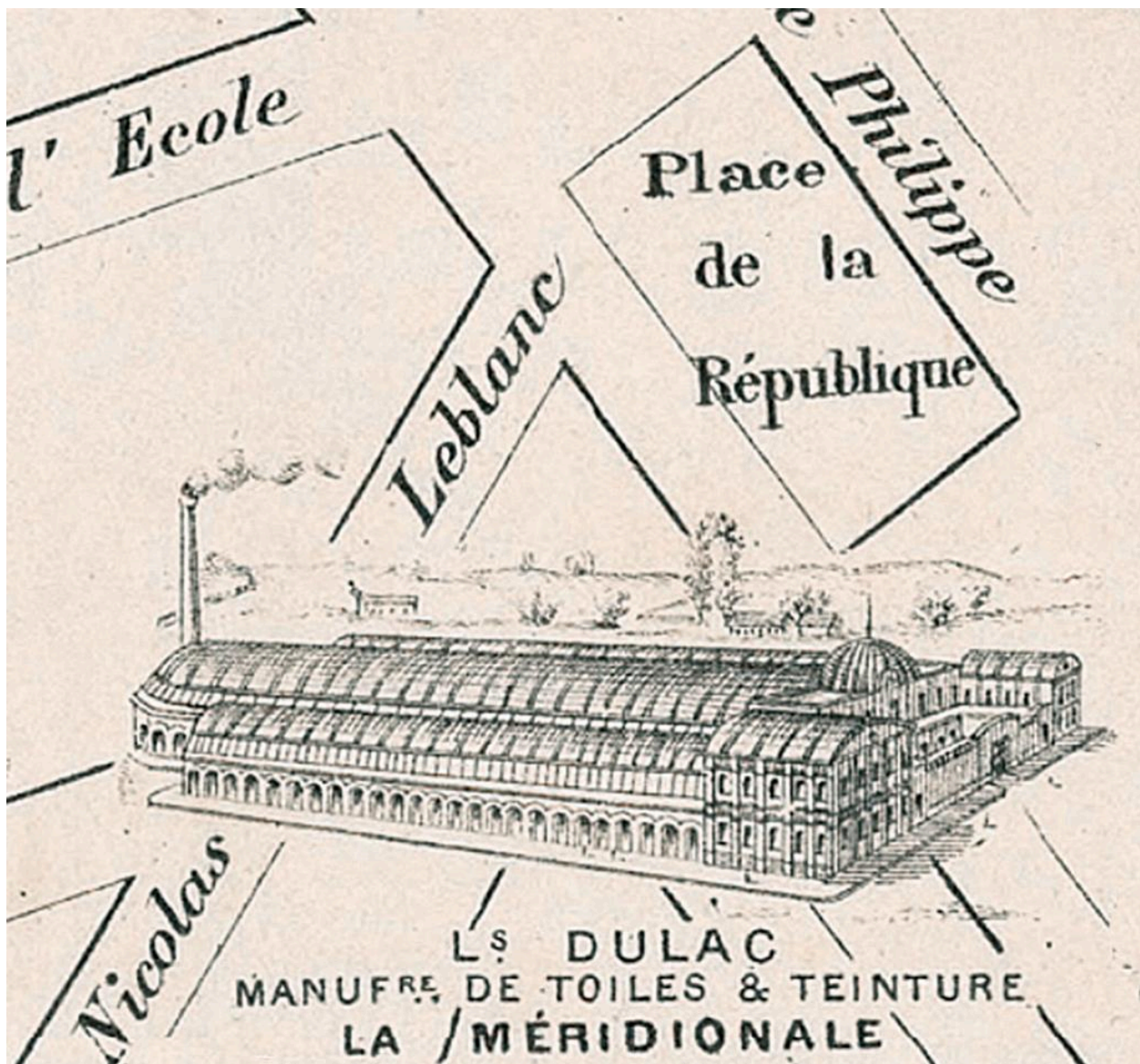
- **Armentières. Détail du plan cadastral de 1888 (section B6)** (AD Nord ; P31/178).
AD Nord : P31/178

IVR32_20235905025NUCA

Auteur de l'illustration (reproduction) : Jean-Marc Ramette

Date de prise de vue : 2023

(c) Département du Nord - Archives départementales ; (c) Région Hauts-de-France - Inventaire général
reproduction soumise à autorisation du titulaire des droits d'exploitation



Vue en perspective de la Manufacture de toiles et teinture la Méridionale sur le Plan monumental d'Armentières commercial et industriel, publié par l'administration des plans monumentaux de France, 1893 [en ligne], Armentières : E. Cado, 1893.

Référence du document reproduit :

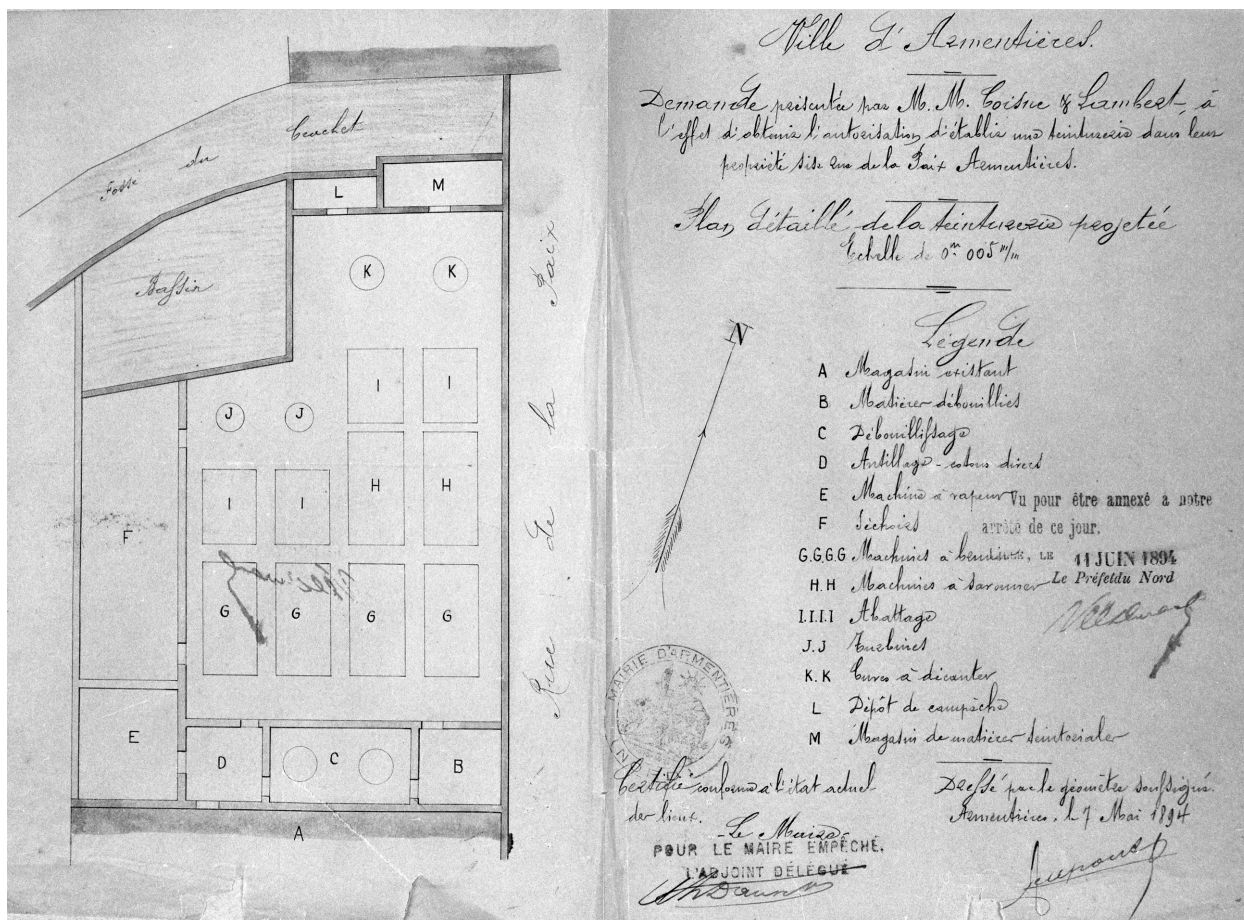
- **Plan monumental d'Armentières commercial et industriel**, publié par l'administration des plans monumentaux de France, 1893 [en ligne] (Armentières : E. Cado, 1893).
BNF-Gallica : GE-C-1756

IVR32_20225905010NUCAB

Auteur de l'illustration (reproduction) : Jean-Marc Ramette

Date de prise de vue : 2022

(c) Bibliothèque nationale de France ; (c) Région Hauts-de-France - Inventaire général
reproduction soumise à autorisation du titulaire des droits d'exploitation



Coisne et Lambert. Installation d'une teinturerie. Plan au sol, 1894 (AD Nord ; M 417546).

Référence du document reproduit :

- **Coisne et Lambert. Installation d'une teinturerie, 1894** (AD Nord ; M 417546).
AD Nord : M 417546

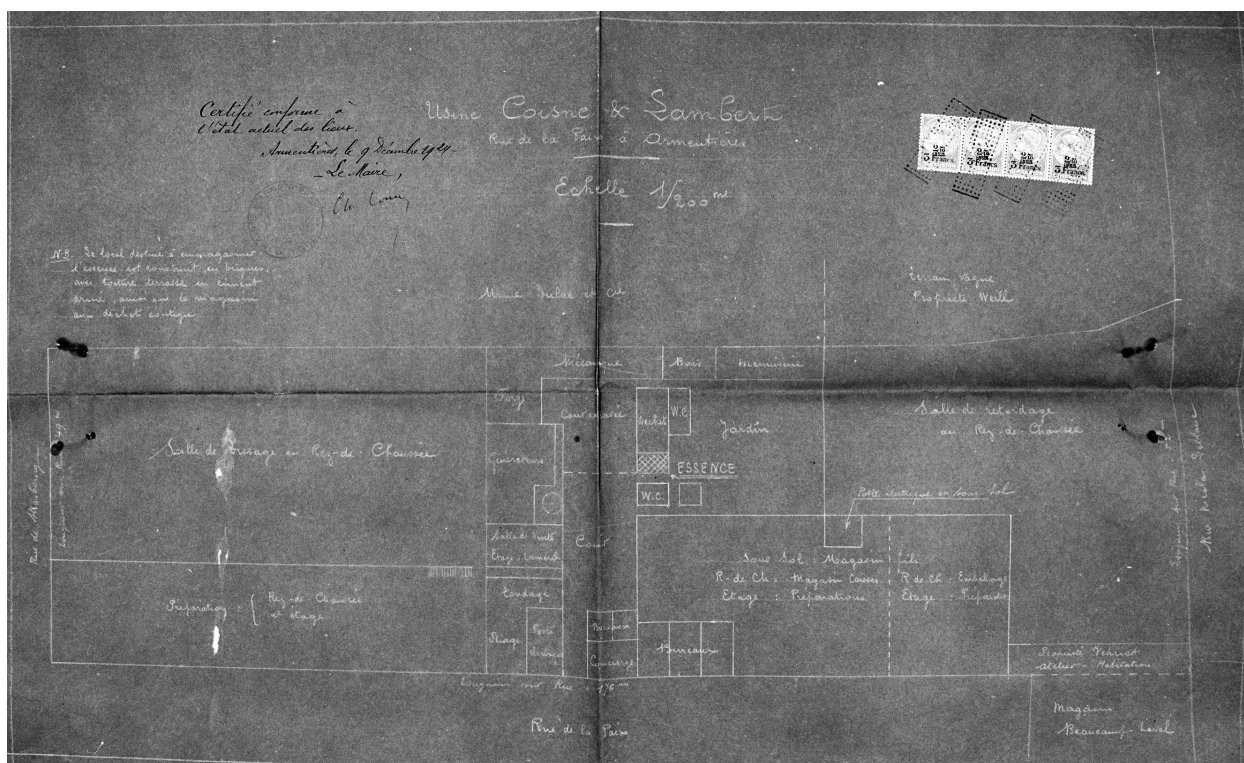
IVR31_19875902380X

Auteur de l'illustration (reproduction) : Philippe Dapvriil

Date de prise de vue : 1987

(c) Région Hauts-de-France - Inventaire général

reproduction soumise à autorisation du titulaire des droits d'exploitation



Coisne et Lambert. Installation d'une teinturerie. Plan masse, 1894 (AD Nord ; M 417546).

Référence du document reproduit :

- **Coisne et Lambert. Installation d'une teinturerie, 1894** (AD Nord ; M 417546).
AD Nord : M 417546

IVR31_19875902299X

Auteur de l'illustration (reproduction) : Philippe Dapvriil

Date de prise de vue : 1987

(c) Région Hauts-de-France - Inventaire général

reproduction soumise à autorisation du titulaire des droits d'exploitation



Élévation rue de Strasbourg.

IVR31_19885901192X

Auteur de l'illustration : Philippe Dapvriil

Date de prise de vue : 1988

(c) Région Hauts-de-France - Inventaire général

reproduction soumise à autorisation du titulaire des droits d'exploitation



Atelier de fabrication. Vue prise vers le sud, depuis la rue de Strasbourg.

IVR31_19885901194X

Auteur de l'illustration : Philippe Dapvril

Date de prise de vue : 1988

(c) Région Hauts-de-France - Inventaire général

reproduction soumise à autorisation du titulaire des droits d'exploitation



Enfilade. Vue prise vers le nord-est, depuis la rue de Strasbourg.

IVR31_19885901197X

Auteur de l'illustration : Philippe Dapvril

Date de prise de vue : 1988

(c) Région Hauts-de-France - Inventaire général

reproduction soumise à autorisation du titulaire des droits d'exploitation



Élévation. Vue prise vers le nord-ouest, depuis la rue de la Paix.

IVR31_19885901196X

Auteur de l'illustration : Philippe Dapvril

Date de prise de vue : 1988

(c) Région Hauts-de-France - Inventaire général

reproduction soumise à autorisation du titulaire des droits d'exploitation



Magasin industriel rue Nicolas Leblanc.

IVR31_19885901187X

Auteur de l'illustration : Philippe Dapvril

Date de prise de vue : 1988

(c) Région Hauts-de-France - Inventaire général

reproduction soumise à autorisation du titulaire des droits d'exploitation



Atelier de fabrication, vers le nord-est. On note la courbure du mur, visible sur le Plan monumental d'Armentières commercial et industriel, publié par l'administration des plans monumentaux de France, 1893 [en ligne] (Armentières : E. Cado, 1893).

IVR31_19885901188X

Auteur de l'illustration : Philippe Dapvril

Date de prise de vue : 1988

(c) Région Hauts-de-France - Inventaire général

reproduction soumise à autorisation du titulaire des droits d'exploitation



Support de cuve en béton armé sur le ruisseau du Crachet. Vue prise vers le nord.

IVR31_19885901189X

Auteur de l'illustration : Philippe Dapvriil

Date de prise de vue : 1988

(c) Région Hauts-de-France - Inventaire général

reproduction soumise à autorisation du titulaire des droits d'exploitation



Murs d'enceinte sur le ruisseau du Crachet. Vue prise vers l'ouest.

IVR31_19885901190X

Auteur de l'illustration : Philippe Dapvril

Date de prise de vue : 1988

(c) Région Hauts-de-France - Inventaire général

reproduction soumise à autorisation du titulaire des droits d'exploitation



Atelier de fabrication. Vue prise vers le nord.

IVR31_19885901191X

Auteur de l'illustration : Philippe Dapvril

Date de prise de vue : 1988

(c) Région Hauts-de-France - Inventaire général

reproduction soumise à autorisation du titulaire des droits d'exploitation