

Hauts-de-France, Aisne  
Ostel

## **La Reconstruction sur le Chemin des Dames : le territoire de la commune d'Ostel**

### **Références du dossier**

Numéro de dossier : IA02002040  
Date de l'enquête initiale : 2003  
Date(s) de rédaction : 2003  
Cadre de l'étude : patrimoine de la Reconstruction Chemin des Dames

### **Désignation**

Aires d'études : Communauté de communes du Val de l'Aisne  
Milieu d'implantation :

### **Historique**

Le château fort, bâti aux 12e-13e siècles sur une éminence dominant le village au nord, fut démantelé en 1430 par les Armagnacs. Il fut reconstruit en 1550 par une Dame de Choiseul-Praslin pour être en partie démoli en 1805. Entouré de remparts, il était pourvu d'une église détruite en 1798. Le moulin de la Noue était situé en contrebas du village après la ferme de Rochefort. Plusieurs blokhaus étaient placés sur le territoire d'Ostel (dont un sur la route de Gerlaux). Certains semblent avoir été détruits récemment. Le village perdit 5 à 9 % de sa population lors des conflits de la Première Guerre mondiale.

### **Références documentaires**

#### **Documents d'archive**

- AD Aisne. Fonds Piette : **Monographie d'instituteur**, s.d. [fin 19e siècle].

#### **Documents figurés**

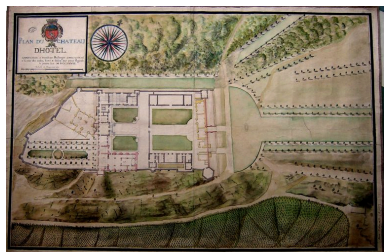
- **Plan du château d'Hotel**, plan, par P. Le Jeune Dagault architecte, 1728 (AN : N III Aisne 2).
- **Plan du domaine d'Essenlis**, plan, [s.n.], 1748 (AD Aisne : 8°2480).
- Plan, [s.n.], 1771 (AN : N I Aisne 4).
- **Plan général de la seigneurie d'Hotel**, plan, [s. n.], 1784 (AN : N II Aisne 36).
- **Restes du château d'Ostel**, dessin, par Amédée Piette, 26 août 1879 (AD Aisne : 8 Fi Ostel 3).

#### **Bibliographie**

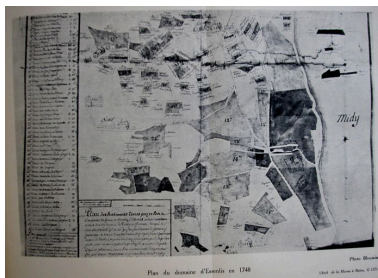
- **Bulletin de la Société Archéologique de Soissons**, 1864, t. 18.  
p. 44

- MASLY, Jean-Claude. **Les noms de lieu du département de l'Aisne**. Paris : La Société Française d'Onomastique, 1999, t. 1.  
p. 275
- MELLEVILLE, Maximilien. **Dictionnaire historique du département de l'Aisne**. Paris : [s.n.], 1865, t. 1.  
p. 186

## Illustrations



Plan général du château d'Ostel et des parterres, par P. Le Jeune Dagault architecte, 1728 (A.N. : N III Aisne 2).  
Phot. Inès Guérin  
IVR22\_20050200746NUCAB



Plan de la commune d'Ostel en 1748 (AD Aisne : 8°2480).  
Phot. Inès Guérin  
IVR22\_20030202501NUCAB



Plan du village et des territoires d'Ostel en 1771 (AN : N I Aisne 4).  
Phot. Inès Guérin  
IVR22\_20050200747NUCAB



Plan général de la seigneurie d'Hotel en 1784 (AN : N II Aisne 36).  
Phot. Inès Guérin  
IVR22\_20050200748NUCAB



Dessin des vestiges du château par Amédée Piette (AD Aisne : 8 Fi Ostel 3).  
Phot. Inès Guérin  
IVR22\_20030202504NUCAB



Vue des ruines actuelles du château.  
Phot. Inès Guérin  
IVR22\_20050200541NUCA

## Dossiers liés

### Dossier(s) de synthèse :

La Reconstruction sur le Chemin des Dames après la première guerre mondiale - dossier de présentation (IA02001620)

### Oeuvres en rapport :

Carrière du Bois-des-Equerres-Scies à Ostel (IA02001577) Hauts-de-France, Aisne, Ostel, Bois-des-Equerres-Scies

Ferme d'Hameret (IA02002031) Hauts-de-France, Aisne, Ostel, Hameret, route d' Hameret

Ferme de Folemprise (IA02001578) Hauts-de-France, Aisne, Ostel, Folemprise

Ferme de Gerlaux (IA02002073) Hauts-de-France, Aisne, Ostel, Gerlaux

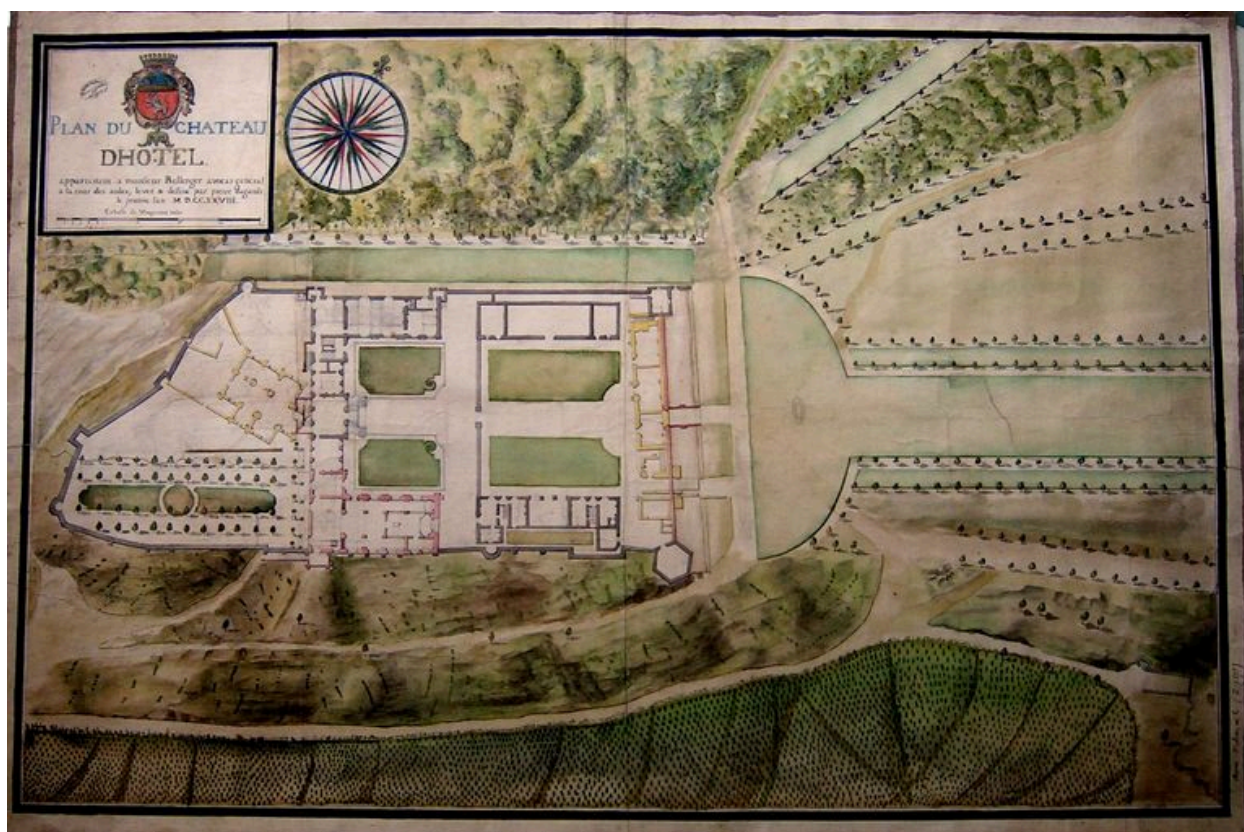
Ferme de Rochefort (IA02001579) Hauts-de-France, Aisne, Ostel, Rochefort

Le village d'Ostel (IA02002039) Hauts-de-France, Aisne, Ostel

Monument aux morts des Aviateurs à Ostel (IA02001963) Picardie, Aisne, Ostel

Auteur(s) du dossier : Inès Guérin

Copyright(s) : (c) Région Hauts-de-France - Inventaire général ; (c) Département de l'Aisne ; (c) AGIR-Pic



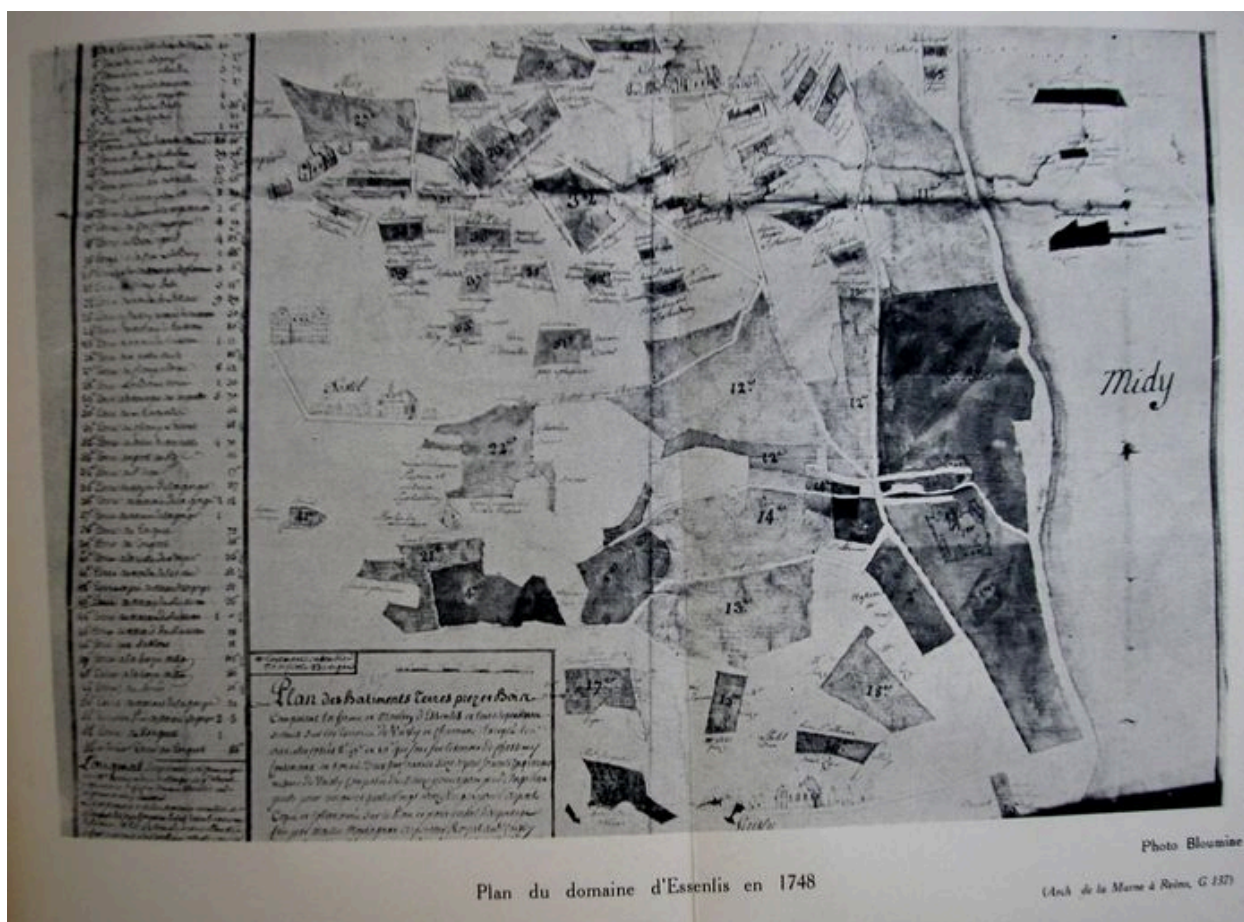
Plan général du château d'Ostel et des parterres, par P. Le Jeune Dagault architecte, 1728 (A.N. : N III Aisne 2).

IVR22\_20050200746NUCAB

Auteur de l'illustration : Inès Guérin

(c) Ministère de la culture - Inventaire général ; (c) Département de l'Aisne ; (c) AGIR-Pic ; (c) Archives nationales  
reproduction soumise à autorisation du titulaire des droits d'exploitation





Plan de la commune d'Ostel en 1748 (AD Aisne : 8°2480).

IVR22\_20030202501NUCAB

Auteur de l'illustration : Inès Guérin

(c) Ministère de la culture - Inventaire général ; (c) Département de l'Aisne ; (c) AGIR-Pic  
reproduction soumise à autorisation du titulaire des droits d'exploitation



Plan du village et des territoires d'Ostel en 1771 (AN : N I Aisne 4).

IVR22\_20050200747NUCAB

Auteur de l'illustration : Inès Guérin

(c) Ministère de la culture - Inventaire général ; (c) Département de l'Aisne ; (c) AGIR-Pic ; (c) Archives nationales  
reproduction soumise à autorisation du titulaire des droits d'exploitation





Plan général de la seigneurie d'Hotel en 1784 (AN : N II Aisne 36).

IVR22\_20050200748NUCAB

Auteur de l'illustration : Inès Guérin

(c) Ministère de la culture - Inventaire général ; (c) Département de l'Aisne ; (c) AGIR-Pic  
reproduction soumise à autorisation du titulaire des droits d'exploitation



Dessin des vestiges du château par Amédée Piette (AD Aisne : 8 Fi Ostel 3).

IVR22\_20030202504NUCAB

Auteur de l'illustration : Inès Guérin

(c) Ministère de la culture - Inventaire général ; (c) Département de l'Aisne ; (c) AGIR-Pic  
reproduction soumise à autorisation du titulaire des droits d'exploitation





Vue des ruines actuelles du château.

IVR22\_20050200541NUCA

Auteur de l'illustration : Inès Guérin

(c) Ministère de la culture - Inventaire général ; (c) Département de l'Aisne ; (c) AGIR-Pic  
reproduction soumise à autorisation du titulaire des droits d'exploitation