Hauts-de-France, Somme
Fontaine-sur-Somme

Le territoire communal de Fontaine-sur-Somme

Références du dossier

Numéro de dossier : IA80010954
Date de l'enquête initiale : 2023
Date(s) de rédaction : 2023
Cadre de l'étude : inventaire topographique Pays d'art et d'histoire Ponthieu-baie de Somme
Degré d'étude : étudié

Désignation

Compléments de localisation

Milieu d'implantation :
Références cadastrales :

Historique

Sites archéologiques

De nombreuses découvertes archéologiques ont été réalisées à Fontaine-sur-Somme. En 1808, l'épave d'un chaland gallo-romain est découverte sur le sable. En 1811, des patères en bronze, des amphores, des bols (dont l'un avec mufle de lion) et un casque en fer de forme "conique" sont découverts. En 1906, un squelette et un coffret gallo-romain sont mis au jour. De nombreux enclos ont été inventoriés sur le territoire communal. Quelques restes d'habitat gallo-romain ont également été découverts au lieu-dit du Moulin-Ignace ou à celui de Caumont. Au lieu-dit le Camp Rouge, une villa à cour rectangulaire ainsi qu'un petit *fanum* ont été révélés (inventaire archéologique, Service régional de l'archéologie des Hauts-de-France). Les premières traces d'occupation remontent à la protohistoire, mais elles sont peu nombreuses (Syndicat d'initiative de Fontaine-sur-Somme, 1974). Plusieurs fouilles archéologiques et des prospections aériennes menées par Roger Agache ont pu mettre en évidence de nombreux sites gallo-romains sur le territoire, essentiellement situés au sud du village actuel, sur les hauteurs des coteaux (le lieu-dit du Camp Rouge est le point culminant du village). L'établissement plus au nord du village et de son hameau actuel les rapproche du lit de la Somme, qui s'étendait auparavant sur 2 km de large.

Fontaine et Vieulaines, deux seigneuries rattachées en 1791

Le village de Fontaine et le hameau de Vieulaines sont deux seigneuries indépendantes jusqu'en 1791. Le village de Fontaine était la possession des seigneurs de Fontaine (première mention en 1090), jusqu'en 1282, date de la signature de la Charte communale. Le hameau de Vieulaines était le fief de la famille de Belloy dès le XIIIe siècle, vendu à la famille de May au début du XVIIe siècle. Malgré cela, ils possèdent une histoire commune due à leur proximité. Ils ont notamment tous deux subi les destructions de la guerre de Cent Ans. Les deux territoires possèdent des activités similaires telles que l'agriculture et l'exploitation des tourbières.

Les activités de la commune : l’exploitation de la tourbe

Fontaine et Vieulaines, comme d’autres communes limitrophes, ont prospéré plusieurs siècles grâce à l’exploitation de la tourbe. Cette industrie a façonné le paysage actuel de la commune. On exploite déjà la tourbe au XIIIe siècle (en atteste la Charte communale du village de Fontaine). Des tourbages exceptionnels permettent de construire mairie, écoles ou presbytère : ils financent deux tiers des projets communaux de Fontaine et un tiers pour Vieulaines (Registres de délibérations communales).
À partir des années 1880, l'industrie de la tourbe à Fontaine ne permet plus de faire face aux dépenses communales. L'Inspecteur des écoles primaires explique dans un questionnaire de 1883 au sujet de la nouvelle école de Vieulaines que "la commune de Fontaine-sur-Somme a tiré jusqu'à ces dernières années d'importantes ressources de ses vastes

marais tourbeux. Mais ces sortes de revenus ont considérablement diminué : aujourd'hui, l'usage de la houille se généralisant, l'industrie tourbière périclite ; en outre l'extraction de ce "combustible" est entravée, depuis un certain temps, par des inondations presque permanentes, de sorte que la vente des marais communaux est devenue fort difficile et désavantageuse" (AD Somme, 99 O 1748).
Deux décennies plus tard, en 1905, la municipalité s'inquiète de la baisse du nombre de ses habitants (passé à 650). Elle indique que "la principale industrie du pays qui consiste dans l'exploitation de la tourbe périclite à chaque saison et disparaitra bientôt" (AC Fontaine-sur-Somme, Registres de délibérations communales, 1905).

Fontaine et Vieulaines au XIXe siècle

La population
En 1836, lors de l'élaboration de la matrice des propriétés foncières, le village et le hameau étaient constitués de 332 maisons (pour 1316 habitants, soit environ quatre habitants par foyer), trois maisons bourgeoises, deux moulins et un chaufour (four à chaux). Lors du premier recensement en 1793, la commune comptait 879 habitants. Le pic du nombre d'habitants se situe en 1841 (1367 habitants). Par la suite, la population ne fait que baisser, en particulier dans les années 1870 et 1880 (la commune perd 157 habitants entre 1876 et 1881 par exemple), pour arriver à 759 habitants au début du siècle suivant. Au XIXe siècle, il y a peu d'activités à Fontaine mis à part l'agriculture et l'exploitation de la tourbe. À l'ère industrielle, les populations se rapprochent des endroits où il y a plus d'activité, c'est indubitablement pour cette raison qu'une baisse de la population est observée à partir de 1841.
L'arrivée du chemin de fer
La ligne de chemin de fer Boulogne-sur-Mer-Amiens, dont la construction débute en 1844, traverse le village de Fontaine et le hameau de Vieulaines. Il existe cinq passages à niveau sur la commune, mais pas de halte à l'origine. En 1876, les habitants souhaitent qu'un arrêt soit créé : il faut attendre 1885-1890 pour qu'une gare soit aménagée. Cependant, la création de cette halte n'empêche pas le déclin de la population communale. Cette gare n'est aujourd'hui plus desservie.

Les conflits du XXe siècle

La Première Guerre mondiale
Un monument aux morts (IA80000035) est érigé devant l'église Saint-Riquier (IA80010957) après la Première Guerre mondiale. Il est réalisé par le sculpteur amiénois Albert Roze. Malgré l'absence de zone de conflit à Fontaine-sur-Somme, le pont qui relie la commune à Cocquerel a subi quelques dégâts : le passage régulier des camions et des lourdes charges d'artillerie a écrasé sa culée. D'importants travaux sont donc nécessaires après la guerre.
La Deuxième Guerre mondiale
Fontaine et Vieulaines subissent d'importants dégâts lors de la Seconde Guerre mondiale. En juin 1940, la commune est le centre de combats entre Français et Allemands. Dans un article intitulé *Je suis vivant*, Roland Dumont relate l'arrivée à Fontaine :
"(…) L'arrivée à Fontaine-sur-Somme fut calme. Notre dragon devait tout d'abord placer son engin, car il pilotait un engin léger chenillé (précurseur du half-track) dans une ferme aujourd'hui disparue, à l'entrée de Fontaine, sur Sorel-en-Vimeu. Puis il effectuait des patrouilles à pied dans le village, cherchant le contact avec les ennemis disséminés à l'opposé du village. Entre-temps, avec ses copains du 3e Régiment, il libérait les bêtes de la ferme, abandonnées par les propriétaires en exode. Des bêtes qui souffraient de faim et de manque de soins : les vaches n'étaient pas traites depuis plusieurs jours. Dès le matin du 5, les Allemands attaquaient. Un trou énorme était formé au carrefour central du village et empêchait l'engin motorisé de passer. Des avions de la Luftwaffe survolaient et mitraillaient les positions françaises. Après des tirs meurtriers et des échanges violents, ordre était donné à Charles Lapierre de rejoindre le PC à Sorel-en-Vimeu. Il prenait donc le chemin reliant ces deux villages, toujours pilonné par ce maudit avion qui passait et repassait en mitraillant."
D'autres précisions sont données sur la destruction de la commune dans le bulletin n°107 du Syndicat d'initiative. Les habitants avaient fui et Fontaine était vide. Les routes avaient été détruites par les troupes françaises pour rendre l'avancée des Allemands plus difficile. Arrivés à Fontaine, les Allemands ont brisé les vitres de maison pour y jeter des plaquettes de phosphore, une partie de la commune est alors incendiée.
Des habitants témoignent également sur les évènements. Lors de son audition en 1948, M. Franchy indique : "En 1940, je n'ai pas évacué Fontaine. Je puis dire que les Allemands ont occupé la commune le 21 ou le 22 mai 1940. Naturellement, je n'ai pas évacué, mais pour ma tranquillité, j'ai été dans l'obligation de me cacher dans les marais, jusqu'au moment de l'offensive du 6 juin 1940, époque où les troupes de 1ère ligne ont quitté les lieux". Ce témoignage est complété par celui de M. Legry : "Il est un fait, la commune a été occupée par les Allemands dès le 22 mai 1940 et cette occupation s'est prolongée assez tardivement, même après l'offensive de juin 1940. Comme déjà indiqué, je crois ajouter, que pendant la période du 22 mai au 6 juin, la commune s'est trouvée dans le théâtre des opérations de guerre, ce dont témoignent encore les ruines" (AD Somme, 1297 W 312).
La commune subit des dégâts à hauteur de 53%. Avant 1939, il y avait 194 immeubles à Fontaine-sur-Somme, 49 sont complètement détruits (25% du bâti), 55 sont endommagés (AD Somme, 26 W 838). Des baraques sont installées pour remplacer les bâtiments détruits. La commune fait la demande de 34 baraquements dont 10 logements type "écurie", et

une église de 250 places assises. L'église est installée devant la maison sise au 7 rue de Haut, qui sert alors de presbytère (témoignage oral de Mme Hervey). En mars 1942, la municipalité demande également un baraquement pour l'école (1 baraque 5 travées de 3.35) (AD Somme, 26 W 500). Un plan, dressé en 1942 par M. Fisseau du Commissariat technique à la reconstruction immobilière dresse l'état des destructions survenues à Fontaine-sur-Somme lors du conflit de juin 1940. C'est l'est du village de Fontaine qui est atteint ainsi que deux fermes au sud du hameau de Vieulaines.

Période(s) principale(s) : Protohistoire, Gallo-romain, Moyen Age, Temps modernes, Epoque contemporaine

Description

Territoire de la commune

La commune faisait partie de l'ancien canton d'Hallencourt, elle est aujourd'hui dans le canton de Gamaches. Fontaine-sur-Somme est composée du village de Fontaine et du hameau de Vieulaines à l'est. La frontière est délimitée par le canal de la Somme au nord. Le territoire est limitrophe des communes de Cocquerel et Long au nord, Longpré-les-Corps-Saints à l'est, Sorel-en-Vimeu au sud et Lieucourt et Pont-Remy à l'ouest. Il s'étend sur une superficie de 15 km^2. En 2020, la commune comptabilisait 518 habitants dans 347 logements, dont 232 sont des résidences principales (source : Insee). La commune est coupée en deux par une route départementale et une ligne de chemin de fer, ces deux voies de circulation se suivent.

Environnement naturel et paysager

Fontaine-sur-Somme se situe dans la vallée de la Somme.
Le sud de la commune est constitué principalement de terres agricoles. Plusieurs vallées sèches marquent ce territoire, comme la vallée Martias, la vallée Bernival, la vallée de l'église ou encore la vallée Marinette. Des affleurements calcaires sont visibles par endroits. Le sud du territoire possède également plusieurs bois, comme le bois de Quatre Chênes, le bois de Cormont, le bois de Vieulaines ou le bois de Ladre.
Au nord du village et du hameau, le territoire représente l'ancien lit de la Somme, aujourd'hui canalisé. De nombreux étangs et marais s'étendent dans cette zone. Les étangs, appelés "intailles" en picard, ont été façonnés au fil des siècles par l'exploitation de la tourbe (Baie de Somme 3 Vallées, 2020).
La présence importante de l'eau a causé dans l'histoire de nombreuses inondations. Les risques d'inondation touchent la partie au nord de la voie ferrée, à Fontaine et Vieulaines, de manière plus ou moins forte selon les endroits. Depuis le XVIIe siècle (1615), 20 crues ont été comptabilisées sur la commune (Baie de Somme 3 vallées, 2020) ; ces évènements sont évoqués dans les registres de délibérations du XIXe siècle. La municipalité effectue différents aménagements pour essayer d'en diminuer les conséquences. La dernière en date, en 2001, a été particulièrement exceptionnelle : l'eau est montée à 1 m 50 dans la rue Clabaut (qui traverse la vallée d'un coteau à l'autre) le 29 mars 2001 et n'a baissé qu'à partir de fin mai. D'importants travaux ont été entrepris dans la commune après 2001 pour limiter les risques d'inondation.

Eléments descriptifs

Références documentaires

Documents d'archive

- AC Fontaine-sur-Somme. **Registre de délibérations du Conseil municipal,** 1853-1877**.**
- AC Fontaine-sur-Somme. **Registre de délibérations du Conseil municipal,** 1877-1896**.**
- AC Fontaine-sur-Somme. **Registre de délibérations du Conseil municipal**, 1916-1926.
- AD Somme. Série W ; Sous-série 26 : 26 W 838. **Statistique des destructions par communes,** [1942-1953].
- AD Somme. Série W ; Sous-série 26 : 26 W 500. **Demande de baraquement pour les sinistrés : compte financier**, 1941-1942.

Documents figurés

- **Fontaine-sur-Somme, l'industrie de la tourbe : le moulage**, carte postale, édit. Vve Maison Gavois et Chevallier, 1905 (coll. part.).

- **Fontaine-sur-Somme. Le moulin, les ruines, carte postale, Boildieu-Hans éditeur, [s.d.] (coll. part.)**
  Fontaine-sur-Somme. Le moulin, les ruines, carte postale, Boildieu-Hans éditeur, [s.d.] (coll. part.).

Bibliographie

- BAIE DE SOMME 3 VALLEES. **Atlas paysager et patrimonial, Fontaine sur Somme**. Dir. C. de Zélicourt. Abbeville : Baie de Somme 3 Vallées, 2020.

- BEUCHER, Stéphane. **Les Inondations de la vallée de la Somme de 2001, extensions spatiales, aspects historiques, acteurs**. [Mémoire de maîtrise]. Paris : Université Paris X, 2004. 160 p.

- PRAROND, Ernest. **Notices historiques, topographiques et archéologiques sur l'arrondissement d'Abbeville**. Abbeville : Jeunet, 1854.

Périodiques

- DUMONT, Roland. **Je suis vivant**. Le Courrier Picard, 11 juin 1985.

Illustrations



Fontaine-sur-Somme, l'industrie de la tourbe : le moulage, carte postale, [ca 1905] (coll. part.). Repro. Thierry Lefébure IVR32_20238000288NUCA

Fontaine-sur-Somme. Le moulin, les ruines, carte postale, Boildieu-Hans éditeur, [s.d.] (coll. part.). Repro. Thierry Lefébure IVR32_20238000287NUCA

Fontaine-sur-Somme, la route d'Abbeville, carte postale, édit. Rose Bonneval, [ca 1910] (coll. part.). Repro. Thierry Lefébure IVR32_20238000283NUCA

Fontaine-sur-Somme, le canal. Carte postale, [ca 1905] (coll. part.). Repro. Thierry Lefébure IVR32_20238000290NUCA

Fontaine-sur-Somme, entrée du hameau de Vieulaines, carte postale, [ca 1900] (coll. part.). Phot. auteur inconnu, Repro. Thierry Lefébure IVR32_20238000291NUCA

Vue est de la commune prise depuis le chemin neuf. Phot. Thierry Lefébure IVR32_20238000530NUCA



La Somme vue depuis le pont entre Fontaine-sur-Somme et Cocquerel. Phot. Thierry Lefébure

Pont entre Fontaine-sur-Somme et Cocquerel, vue prise depuis l'ouest.

IVR32_20238000634NUCA

Phot. Thierry Lefébure
IVR32_20238000633NUCA

Vue des étangs de Fontaine-sur-Somme et de la voie ferrée prise depuis les coteaux.
Phot. Thierry Lefébure
IVR32_20238000533NUCA

Étang de Vieulaines vu depuis la rue des Marais.
Phot. Thierry Lefébure
IVR32_20238000478NUCA

Vue de la rue Clabaut.
Phot. Thierry Lefébure
IVR32_20238000632NUCA

Église Saint-Riquier de Fontaine-sur-Somme, vue prise depuis le cimetière.
Phot. Thierry Lefébure
IVR32_20238000329NUCA

Église Notre-Dame de l'Assomption de Vieulaines, vue prise depuis le sud-ouest.
Phot. Thierry Lefébure
IVR32_20238000295NUCA

Château de Vieulaines, vue prise depuis le sud.
Phot. Thierry Lefébure
IVR32_20238000492NUCA

Mairie de Fontaine-sur-Somme, vue prise depuis le sud-est.
Phot. Thierry Lefébure
IVR32_20238000555NUCA

Ancienne gare de Fontaine-sur-Somme, vue prise depuis le sud.
Phot. Thierry Lefébure
IVR32_20238000549NUCA

École de Fontaine-sur-Somme, vue prise depuis le nord.
Phot. Thierry Lefébure
IVR32_20238000550NUCA

Ancienne école de Vieulaines, vue prise depuis l'ouest.
Phot. Thierry Lefébure
IVR32_20238000468NUCA

Entrées des anciennes carrières, rue de la Motte.

Ancienne école des filles, ancienne chambre communale, ancien presbytère, actuelle salle des fêtes. Vue prise depuis le nord-est. Phot. Thierry Lefébure IVR32_20238000542NUCA

Phot. Thierry Lefébure IVR32_20238000534NUCA

Exemple de maison en pan de bois à un étage, 22 rue de Haut. Vue prise depuis le sud. Phot. Thierry Lefébure IVR32_20238000601NUCA

Exemple de grange en pan de bois, 22 rue de Haut. Vue prise depuis le sud. Phot. Thierry Lefébure IVR32_20238000598NUCA

Exemple de maison bourgeoise XIXe siècle, 7 rue de Haut. Vue prise depuis le nord. Phot. Thierry Lefébure IVR32_20238000573NUCA

Édifice de la Seconde Reconstruction dans les rues de la Motte et de Sorel. Vue prise depuis le chemin Neuf. Phot. Thierry Lefébure IVR32_20238000532NUCA

Exemple d'une ferme de la Seconde Reconstruction. Ferme Fourdrinier, 10 route d'Abbeville. Vue prise depuis le nord. Phot. Thierry Lefébure IVR32_20238000470NUCA

Exemple d'une maison de la Seconde Reconstruction, 9 rue de la carrière. Vue prise depuis le sud. Phot. Thierry Lefébure IVR32_20238000585NUCA

Exemple d'une maison de villégiature, dite la Tourbière, 1 rue du marais. Vue prise depuis l'est. Phot. Thierry Lefébure IVR32_20238000480NUCA

Dossiers liés

Dossiers de synthèse :
Le patrimoine du Ponthieu et de la baie de Somme - dossier de présentation (IA80010960)
Oeuvre(s) contenue(s) :
Oeuvre(s) en rapport :
Le hameau de Vieulaines (IA80010956) Hauts-de-France, Somme, Fontaine-sur-Somme
Le village de Fontaine-sur-Somme (IA80010955) Hauts-de-France, Somme, Fontaine-sur-Somme

Auteur(s) du dossier : Suzelle Montauban, Bertrand Fournier, Céline Abelé
Copyright(s) : (c) Région Hauts-de-France - Inventaire général ; (c) Syndicat mixte Baie de Somme - Trois Vallées

Fontaine-sur-Somme, l'industrie de la tourbe : le moulage, carte postale, [ca 1905] (coll. part.).

IVR32_20238000288NUCA
Auteur de l'illustration (reproduction) : Thierry Lefébure
Date de prise de vue : 2023
(c) Région Hauts-de-France - Inventaire général ; (c) Collection particulière. Droits réservés ; (c) Baie de Somme - Trois Vallées
reproduction soumise à autorisation du titulaire des droits d'exploitation



Fontaine-sur-Somme. Le moulin, les ruines, carte postale, Boildieu-Hans éditeur, [s.d.] (coll. part.).

IVR32_20238000287NUCA
Auteur de l'illustration (reproduction) : Thierry Lefébure
Date de prise de vue : 2023
(c) Région Hauts-de-France - Inventaire général ; (c) Collection particulière. Droits réservés ; (c) Baie de Somme - Trois Vallées
reproduction soumise à autorisation du titulaire des droits d'exploitation

Fontaine-sur-Somme, la route d'Abbeville, carte postale, édit. Rose Bonneval, [ca 1910] (coll. part.).

IVR32_20238000283NUCA
Auteur de l'illustration (reproduction) : Thierry Lefébure
Date de prise de vue : 2023
(c) Région Hauts-de-France - Inventaire général ; (c) Collection particulière. Droits réservés ; (c) Baie de Somme - Trois Vallées
reproduction soumise à autorisation du titulaire des droits d'exploitation

Fontaine-sur-Somme, le canal. Carte postale, [ca 1905] (coll. part.).

IVR32_20238000290NUCA
Auteur de l'illustration (reproduction) : Thierry Lefébure
Date de prise de vue : 2023
(c) Région Hauts-de-France - Inventaire général ; (c) Collection particulière. Droits réservés ; (c) Baie de Somme - Trois Vallées
reproduction soumise à autorisation du titulaire des droits d'exploitation

Fontaine-sur-Somme, entrée du hameau de Vieulaines, carte postale, [ca 1900] (coll. part.).

IVR32_20238000291NUCA
Auteur de l'illustration : auteur inconnu, Auteur de l'illustration (reproduction) : Thierry Lefébure
Date de prise de vue : 2023
(c) Région Hauts-de-France - Inventaire général ; (c) Collection particulière. Droits réservés ; (c) Baie de Somme - Trois Vallées
reproduction soumise à autorisation du titulaire des droits d'exploitation

Vue est de la commune prise depuis le chemin neuf.

IVR32_20238000530NUCA
Auteur de l'illustration : Thierry Lefébure
Date de prise de vue : 2023
(c) Région Hauts-de-France - Inventaire général ; (c) Baie de Somme - Trois Vallées
reproduction soumise à autorisation du titulaire des droits d'exploitation

La Somme vue depuis le pont entre Fontaine-sur-Somme et Cocquerel.

IVR32_20238000634NUCA
Auteur de l'illustration : Thierry Lefébure
Date de prise de vue : 2023
(c) Région Hauts-de-France - Inventaire général ; (c) Baie de Somme - Trois Vallées
reproduction soumise à autorisation du titulaire des droits d'exploitation

Pont entre Fontaine-sur-Somme et Cocquerel, vue prise depuis l'ouest.

IVR32_20238000633NUCA
Auteur de l'illustration : Thierry Lefébure
Date de prise de vue : 2023
(c) Région Hauts-de-France - Inventaire général ; (c) Baie de Somme - Trois Vallées
reproduction soumise à autorisation du titulaire des droits d'exploitation

Vue des étangs de Fontaine-sur-Somme et de la voie ferrée prise depuis les coteaux.

IVR32_20238000533NUCA
Auteur de l'illustration : Thierry Lefébure
Date de prise de vue : 2023
(c) Région Hauts-de-France - Inventaire général ; (c) Baie de Somme - Trois Vallées
reproduction soumise à autorisation du titulaire des droits d'exploitation

Étang de Vieulaines vu depuis la rue des Marais.

IVR32_20238000478NUCA
Auteur de l'illustration : Thierry Lefébure
Date de prise de vue : 2023
(c) Région Hauts-de-France - Inventaire général ; (c) Baie de Somme - Trois Vallées
reproduction soumise à autorisation du titulaire des droits d'exploitation

Vue de la rue Clabaut.

IVR32_20238000632NUCA
Auteur de l'illustration : Thierry Lefébure
Date de prise de vue : 2023
(c) Région Hauts-de-France - Inventaire général ; (c) Baie de Somme - Trois Vallées
reproduction soumise à autorisation du titulaire des droits d'exploitation

Église Saint-Riquier de Fontaine-sur-Somme, vue prise depuis le cimetière.

IVR32_20238000329NUCA
Auteur de l'illustration : Thierry Lefébure
Date de prise de vue : 2023
(c) Région Hauts-de-France - Inventaire général ; (c) Baie de Somme - Trois Vallées
reproduction soumise à autorisation du titulaire des droits d'exploitation

Église Notre-Dame de l'Assomption de Vieulaines, vue prise depuis le sud-ouest.

IVR32_20238000295NUCA
Auteur de l'illustration : Thierry Lefébure
Date de prise de vue : 2023
(c) Région Hauts-de-France - Inventaire général ; (c) Baie de Somme - Trois Vallées
reproduction soumise à autorisation du titulaire des droits d'exploitation

Château de Vieulaines, vue prise depuis le sud.

IVR32_20238000492NUCA
Auteur de l'illustration : Thierry Lefébure
Date de prise de vue : 2023
(c) Région Hauts-de-France - Inventaire général ; (c) Baie de Somme - Trois Vallées
reproduction soumise à autorisation du titulaire des droits d'exploitation

Mairie de Fontaine-sur-Somme, vue prise depuis le sud-est.

IVR32_20238000555NUCA
Auteur de l'illustration : Thierry Lefébure
Date de prise de vue : 2023
(c) Région Hauts-de-France - Inventaire général ; (c) Baie de Somme - Trois Vallées
reproduction soumise à autorisation du titulaire des droits d'exploitation

Ancienne gare de Fontaine-sur-Somme, vue prise depuis le sud.

IVR32_20238000549NUCA
Auteur de l'illustration : Thierry Lefébure
Date de prise de vue : 2023
(c) Région Hauts-de-France - Inventaire général ; (c) Baie de Somme - Trois Vallées
reproduction soumise à autorisation du titulaire des droits d'exploitation

École de Fontaine-sur-Somme, vue prise depuis le nord.

IVR32_20238000550NUCA
Auteur de l'illustration : Thierry Lefébure
Date de prise de vue : 2023
(c) Région Hauts-de-France - Inventaire général ; (c) Baie de Somme - Trois Vallées
reproduction soumise à autorisation du titulaire des droits d'exploitation

Ancienne école de Vieulaines, vue prise depuis l'ouest.

IVR32_20238000468NUCA
Auteur de l'illustration : Thierry Lefébure
Date de prise de vue : 2023
(c) Région Hauts-de-France - Inventaire général ; (c) Baie de Somme - Trois Vallées
reproduction soumise à autorisation du titulaire des droits d'exploitation

Ancienne école des filles, ancienne chambre communale, ancien presbytère, actuelle salle des fêtes. Vue prise depuis le nord-est.

IVR32_20238000542NUCA
Auteur de l'illustration : Thierry Lefébure
Date de prise de vue : 2023
(c) Région Hauts-de-France - Inventaire général ; (c) Baie de Somme - Trois Vallées
reproduction soumise à autorisation du titulaire des droits d'exploitation

Entrées des anciennes carrières, rue de la Motte.

IVR32_20238000534NUCA
Auteur de l'illustration : Thierry Lefébure
Date de prise de vue : 2023
(c) Région Hauts-de-France - Inventaire général ; (c) Baie de Somme - Trois Vallées
reproduction soumise à autorisation du titulaire des droits d'exploitation

Exemple de maison en pan de bois à un étage, 22 rue de Haut. Vue prise depuis le sud.

IVR32_20238000601NUCA
Auteur de l'illustration : Thierry Lefébure
Date de prise de vue : 2023
(c) Région Hauts-de-France - Inventaire général ; (c) Baie de Somme - Trois Vallées
reproduction soumise à autorisation du titulaire des droits d'exploitation

Exemple de grange en pan de bois, 22 rue de Haut. Vue prise depuis le sud.

IVR32_20238000598NUCA
Auteur de l'illustration : Thierry Lefébure
Date de prise de vue : 2023
(c) Région Hauts-de-France - Inventaire général ; (c) Baie de Somme - Trois Vallées
reproduction soumise à autorisation du titulaire des droits d'exploitation

Exemple de maison bourgeoise XIXe siècle, 7 rue de Haut. Vue prise depuis le nord.

IVR32_20238000573NUCA
Auteur de l'illustration : Thierry Lefébure
Date de prise de vue : 2023
(c) Région Hauts-de-France - Inventaire général ; (c) Baie de Somme - Trois Vallées
reproduction soumise à autorisation du titulaire des droits d'exploitation

Édifice de la Seconde Reconstruction dans les rues de la Motte et de Sorel. Vue prise depuis le chemin Neuf.

IVR32_20238000532NUCA
Auteur de l'illustration : Thierry Lefébure
Date de prise de vue : 2023
(c) Région Hauts-de-France - Inventaire général ; (c) Baie de Somme - Trois Vallées
reproduction soumise à autorisation du titulaire des droits d'exploitation

Exemple d'une ferme de la Seconde Reconstruction. Ferme Fourdrinier, 10 route d'Abbeville. Vue prise depuis le nord.

IVR32_20238000470NUCA
Auteur de l'illustration : Thierry Lefébure
Date de prise de vue : 2023
(c) Région Hauts-de-France - Inventaire général ; (c) Baie de Somme - Trois Vallées
reproduction soumise à autorisation du titulaire des droits d'exploitation

Exemple d'une maison de la Seconde Reconstruction, 9 rue de la carrière. Vue prise depuis le sud.

IVR32_20238000585NUCA
Auteur de l'illustration : Thierry Lefébure
Date de prise de vue : 2023
(c) Région Hauts-de-France - Inventaire général ; (c) Baie de Somme - Trois Vallées
reproduction soumise à autorisation du titulaire des droits d'exploitation

Exemple d'une maison de villégiature, dite la Tourbière, 1 rue du marais. Vue prise depuis l'est.

IVR32_20238000480NUCA
Auteur de l'illustration : Thierry Lefébure
Date de prise de vue : 2023
(c) Région Hauts-de-France - Inventaire général ; (c) Baie de Somme - Trois Vallées
reproduction soumise à autorisation du titulaire des droits d'exploitation