Hauts-de-France, Aisne
Berry-au-Bac

La Reconstruction sur le Chemin des Dames : le territoire communal de Berry-au-Bac

Références du dossier

Numéro de dossier : IA02002044
Date de l'enquête initiale : 2003
Date(s) de rédaction : 2003
Cadre de l'étude : patrimoine de la Reconstruction Chemin des Dames

Désignation

Aires d'études : Communauté de communes de la Champagne Picarde
Milieu d'implantation :

Historique

La présence humaine sur le site remonterait à l'antiquité. Aucun élément historique n'est connu pour la période médiévale. Avant les premiers conflits du 20e siècle, le village, fort d´une activité industrielle et agricole intense, était le plus important du canton (en 1910, Berry-au-Bac comprenait onze fermes). La présence du canal de l'Aisne, qui divisait le village en deux secteurs, facilitait le transport de matériaux, légitimant ainsi la présence de nombreuses usines dans le quartier de Moscou (né avec la création du canal au début de la deuxième moitié du 19e siècle), notamment celle d'une sucrerie. La craie, extraite des carrières situées aux alentours du village, était également exportée par voie fluviale. Le CBR (Circuit Banlieue de Reims) traversait le village : deux lignes de chemin de fer desservaient le bourg (vers Laon et Soissons). En 1901, Berry-au-Bac comptait 785 habitants ; ces derniers ne sont plus que 500 aujourd'hui. La sucrerie n'a pas été reconstruite après les bombardements de la Première Guerre mondiale qui l´ont entièrement détruite : les dommages de guerre ont été réutilisés dans la reconstruction de celle de Guignicourt. Ceux-ci ont également permis la réalisation de maisons jumelées pour l'entreprise Gauthier à Reims.

Références documentaires

Documents figurés

- Carte, par Jean-Baptiste Cassini, 2e moitié 18e siècle (AP).
- Cadastre, [s.n.], 1er quart 20e siècle (AP).
- **Berry-au-Bac - La sucrerie**, carte postale, par F. Barnaud éditeur, 1er quart 20e siècle (AP).
- **Berry-au-Bac - Ecluse sur le canal de l'Aisne**, carte postale, par Deloche buraliste, 1er quart 20e siècle (AP).
- Carte postale, par Tranchard éditeur, 1er quart 20e siècle (AP).
- **Berry-au-Bac (Aisne, avant la Guerre) - Vue des carrières**, carte postale, par Thuillier éditeur, 1er quart 20e siècle (AP).

- **Berry-au-Bac (Aisne) - Le Moulin du Cran de la Lune**, carte postale, par Galichet-Tranchard éditeur, 1er quart 20e siècle (AP).

- Carte postale, [s.n.], 1er quart 20e siècle (AP).

- **Berry-au-Bac - Un entonnoir occasionné par une mine**, carte postale, [s.n.], 1er quart 20e siècle (AP).

- Carte postale, [s.n.], 1er quart 20e siècle (AP).

- **Berry-au-Bac (Aisne) - Cote 108**, carte postale, [s.n.], 1er quart 20e siècle (AP).

- **Berry-au-Bac (Aisne) - Vue générale - ce qui reste du quartier de Moscou**, carte postale, par Thuillier éditeur, 1er quart 20e siècle (AP).

- **Berry-au-Bac avant 1914. Moscou**. Carte postale, début 20e siècle (coll. part.).

- **Berry-au-Bac. Moscou**. Carte postale, début 20e siècle (coll. part.).

- **"Au pauvre pêcheur bredouillard". Maison Moraux-Patin. Berry-au-Bac (Aisne). Carte postale, début 20e siècle (coll. part.).**
  "Au pauvre pêcheur bredouillard". Maison Moraux-Patin. Berry-au-Bac (Aisne). Carte postale, début 20e siècle (coll. part.).

Bibliographie

- **Le Chemin des Dames, un guide, un panorama, une histoire**. Coll. *Guides illustrés Michelin des champs de bataille (1914-1918)* . [s.l.] : [s.n.], [s.d.].
  p. 117

- MELLEVILLE, Maximilien. **Dictionnaire historique du département de l'Aisne**. Paris : [s.n.], 1865, t. 1.
  p. 105

Illustrations

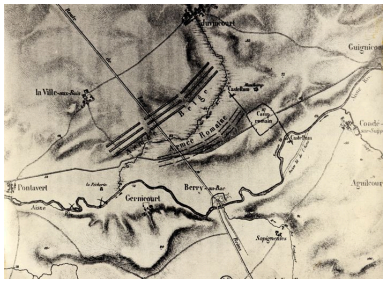

Ancienne carte (coll. part).
Phot. Inès Guérin
IVR22_20030202028NUCAB

Vue du cadastre d'avant-guerre (coll. part).



Vue ancienne de la sucrerie (coll. part).
Phot. Inès Guérin
IVR22_20030202592NUCAB

Phot. Inès Guérin
IVR22_20030202598NUCAB

Vue ancienne des constructions près de l'écluse de l'Aisne (coll. part).
Phot. Inès Guérin
IVR22_20030202605NUCAB

Vue des écluses avant-guerre (coll. part).
Phot. Inès Guérin
IVR22_20030202604NUCAB



Vue ancienne des carrières (coll. part).
Phot. Inès Guérin
IVR22_20030202621NUCAB

Vue ancienne du moulin du cran de la Lune, sur la côte 108 (coll. part).
Phot. Inès Guérin
IVR22_20030202630NUCAB

Vue du quartier de Moscou en 1914 (coll. part).
Phot. Inès Guérin
IVR22_20030202617NUCAB



Berry-au-Bac. Moscou. Carte postale, début 20e siècle (coll. part.).
Phot. Inès Guérin
IVR22_20030202618NUCAB

Maison Moraux-Patin. Carte postale, début 20e siècle (coll. part.).
Phot. Inès Guérin
IVR22_20030202603NUCAB



Vue du pont de pierre en 1910 (coll. part).
Phot. Inès Guérin
IVR22_20030202616NUCAB

Vue du quartier de Moscou entièrement détruit (coll. part).
Phot. Inès Guérin
IVR22_20030202599NUCAB

Vue du cimetière provisoire dans le quartier de Moscou (coll. part).
Phot. Inès Guérin
IVR22_20030202602NUCAB



Vue de l'entonnoir de la Côte 108 (coll. part).
Phot. Inès Guérin
IVR22_20030202612NUCAB

Vue aérienne de l'entonnoir de la côte 108 (coll. part).
Phot. Inès Guérin
IVR22_20030202614NUCAB

Vue intérieure de l 'entonnoir de la Côte 108 (coll. part).
Phot. Inès Guérin
IVR22_20030202613NUCAB

Vue de la côte 108.
Phot. Inès Guérin
IVR22_20050200461NUCA

Dossiers liés

Dossier(s) de synthèse :
La Reconstruction sur le Chemin des Dames après la première guerre mondiale - dossier de présentation (IA02001620)
Oeuvres en rapport :
Ancien hôtel de voyageurs, dit Hôtel Legros (IA02001663) Hauts-de-France, Aisne, Berry-au-Bac, Quartier Moscou, 1 rue du Colonel-Vergézac
Ancienne demeure d'industriel, dite Pavillon de Madame Deverchin (IA02001666) Hauts-de-France, Aisne, Berry-au-Bac, Quartier Moscou, 4 rue du Colonel-Vergézac
Ancienne gare de Berry-au-Bac (IA02001660) Hauts-de-France, Aisne, Berry-au-Bac, Moscou, rue de l'Ancienne-Gare
Anciens logements d'ouvriers agricoles (IA02001667) Hauts-de-France, Aisne, Berry-au-Bac, Ferme Moscou, 2, 4 rue de Cormicy
Cimetière communal de Berry-au-Bac (IA02001658) Hauts-de-France, Aisne, Berry-au-Bac, Derrière-l'Eglise
Croix monumentale (IA02001655) Hauts-de-France, Aisne, Berry-au-Bac, Ferme-du-Choléra
Demeure (IA02001665) Hauts-de-France, Aisne, Berry-au-Bac, Quartier Moscou, 2 rue de Gernicourt
Ferme de Moscou (IA02001662) Hauts-de-France, Aisne, Berry-au-Bac, Ferme Moscou, 11 rue du Colonel-Vergézac
Le village de Berry-au-Bac (IA02001653) Hauts-de-France, Aisne, Berry-au-Bac
Maison (IA02001664) Hauts-de-France, Aisne, Berry-au-Bac, Quartier Moscou, 2 rue du Colonel-Vergézac
Monument aux morts des chars d'Assaut de Berry-au-Bac (IA02001654) Picardie, Aisne, Berry-au-Bac, Ferme-du-Choléra
Nécropole nationale de Berry-au-Bac (IA02001656) Hauts-de-France, Aisne, Berry-au-Bac, près du Canal latéral à l'Aisne, route de Gernicourt

Auteur(s) du dossier : Inès Guérin
Copyright(s) : (c) Région Hauts-de-France - Inventaire général ; (c) Département de l'Aisne ; (c) AGIR-Pic

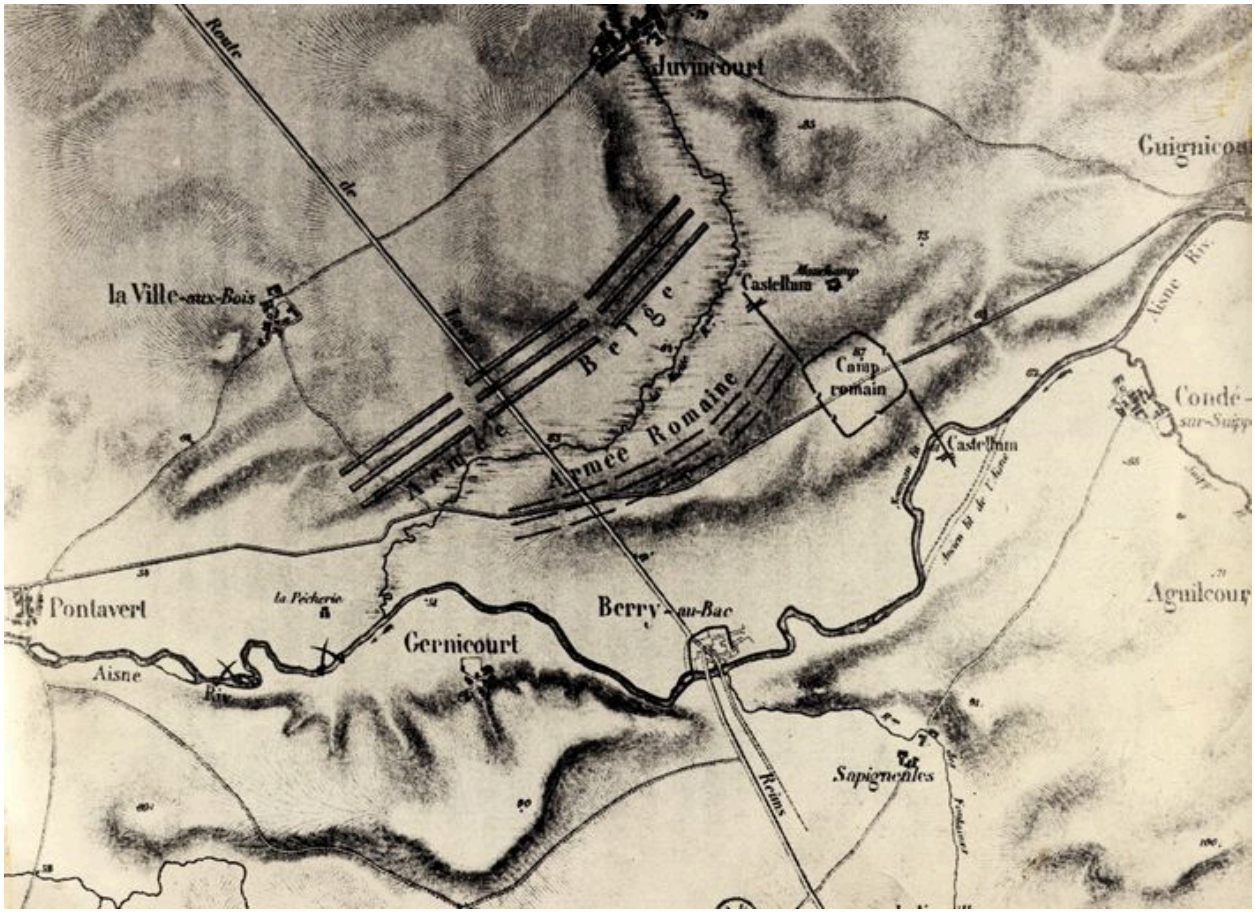

Ancienne carte (coll. part).

IVR22_20030202028NUCAB
Auteur de l'illustration : Inès Guérin
(c) Ministère de la culture - Inventaire général ; (c) Département de l'Aisne ; (c) AGIR-Pic
reproduction soumise à autorisation du titulaire des droits d'exploitation

Vue du cadastre d'avant-guerre (coll. part).

IVR22_20030202598NUCAB
Auteur de l'illustration : Inès Guérin
(c) Ministère de la culture - Inventaire général ; (c) Département de l'Aisne ; (c) AGIR-Pic
reproduction soumise à autorisation du titulaire des droits d'exploitation



Vue ancienne de la sucrerie (coll. part).

IVR22_20030202592NUCAB
Auteur de l'illustration : Inès Guérin
(c) Ministère de la culture - Inventaire général ; (c) Département de l'Aisne ; (c) AGIR-Pic
reproduction soumise à autorisation du titulaire des droits d'exploitation

Vue ancienne des constructions près de l'écluse de l'Aisne (coll. part).

IVR22_20030202605NUCAB
Auteur de l'illustration : Inès Guérin
(c) Ministère de la culture - Inventaire général ; (c) Département de l'Aisne ; (c) AGIR-Pic
reproduction soumise à autorisation du titulaire des droits d'exploitation

Vue des écluses avant-guerre (coll. part).

IVR22_20030202604NUCAB
Auteur de l'illustration : Inès Guérin
(c) Ministère de la culture - Inventaire général ; (c) Département de l'Aisne ; (c) AGIR-Pic
reproduction soumise à autorisation du titulaire des droits d'exploitation



Vue ancienne des carrières (coll. part).

IVR22_20030202621NUCAB
Auteur de l'illustration : Inès Guérin
(c) Ministère de la culture - Inventaire général ; (c) Département de l'Aisne ; (c) AGIR-Pic
reproduction soumise à autorisation du titulaire des droits d'exploitation

Vue ancienne du moulin du cran de la Lune, sur la côte 108 (coll. part).

IVR22_20030202630NUCAB
Auteur de l'illustration : Inès Guérin
(c) Ministère de la culture - Inventaire général ; (c) Département de l'Aisne ; (c) AGIR-Pic
reproduction soumise à autorisation du titulaire des droits d'exploitation

Vue du quartier de Moscou en 1914 (coll. part).

IVR22_20030202617NUCAB
Auteur de l'illustration : Inès Guérin
(c) Ministère de la culture - Inventaire général ; (c) Département de l'Aisne ; (c) AGIR-Pic
reproduction soumise à autorisation du titulaire des droits d'exploitation

Berry-au-Bac. Moscou. Carte postale, début 20e siècle (coll. part.).

IVR22_20030202618NUCAB
Auteur de l'illustration : Inès Guérin
(c) Ministère de la culture - Inventaire général ; (c) Département de l'Aisne ; (c) AGIR-Pic
reproduction soumise à autorisation du titulaire des droits d'exploitation

Maison Moraux-Patin. Carte postale, début 20e siècle (coll. part.).

IVR22_20030202603NUCAB
Auteur de l'illustration : Inès Guérin
(c) Ministère de la culture - Inventaire général ; (c) Département de l'Aisne ; (c) AGIR-Pic
reproduction soumise à autorisation du titulaire des droits d'exploitation



Vue du pont de pierre en 1910 (coll. part).

IVR22_20030202616NUCAB
Auteur de l'illustration : Inès Guérin
(c) Ministère de la culture - Inventaire général ; (c) Département de l'Aisne ; (c) AGIR-Pic
reproduction soumise à autorisation du titulaire des droits d'exploitation

Vue du quartier de Moscou entièrement détruit (coll. part).

IVR22_20030202599NUCAB
Auteur de l'illustration : Inès Guérin
(c) Ministère de la culture - Inventaire général ; (c) Département de l'Aisne ; (c) AGIR-Pic
reproduction soumise à autorisation du titulaire des droits d'exploitation

Vue du cimetière provisoire dans le quartier de Moscou (coll. part).

IVR22_20030202602NUCAB
Auteur de l'illustration : Inès Guérin
(c) Ministère de la culture - Inventaire général ; (c) Département de l'Aisne ; (c) AGIR-Pic
reproduction soumise à autorisation du titulaire des droits d'exploitation



Vue de l'entonnoir de la Côte 108 (coll. part).

IVR22_20030202612NUCAB
Auteur de l'illustration : Inès Guérin
(c) Ministère de la culture - Inventaire général ; (c) Département de l'Aisne ; (c) AGIR-Pic
reproduction soumise à autorisation du titulaire des droits d'exploitation

Vue aérienne de l'entonnoir de la côte 108 (coll. part).

IVR22_20030202614NUCAB
Auteur de l'illustration : Inès Guérin
(c) Ministère de la culture - Inventaire général ; (c) Département de l'Aisne ; (c) AGIR-Pic
reproduction soumise à autorisation du titulaire des droits d'exploitation

Vue intérieure de l 'entonnoir de la Côte 108 (coll. part).

IVR22_20030202613NUCAB
Auteur de l'illustration : Inès Guérin
(c) Ministère de la culture - Inventaire général ; (c) Département de l'Aisne ; (c) AGIR-Pic
reproduction soumise à autorisation du titulaire des droits d'exploitation

Vue de la côte 108.

IVR22_20050200461NUCA
Auteur de l'illustration : Inès Guérin
(c) Ministère de la culture - Inventaire général ; (c) Département de l'Aisne ; (c) AGIR-Pic
reproduction soumise à autorisation du titulaire des droits d'exploitation