Hauts-de-France, Somme
Méneslies
rue du 8-Mai-1945

Ancienne école primaire mixte de Méneslies

Références du dossier

Numéro de dossier : IA80010437
Date de l'enquête initiale : 2015
Date(s) de rédaction : 2015
Cadre de l'étude : inventaire topographique Vimeu industriel
Degré d'étude : étudié

Désignation

Dénomination : école primaire
Destinations successives : logement

Compléments de localisation

Milieu d'implantation : en village
Références cadastrales : 2014, OB, 345

Historique

Les sources conservées aux archives départementales (série O) indiquent que l'école mixte de Méneslies est construite en 1848 sur un terrain appartenant à la commune qui accueillait auparavant un presbytère. Le coût total de la construction est de 2 800 francs.
Le plan (série T) montre l'école est un bâtiment en rez-de-chaussée, construit en briques, couvert d'ardoises et comportant sur sa façade antérieure quatre travées. Les deux travées est accueillent la salle de classe composée de deux rangées de six bancs. L'entrée de la salle de classe est possible depuis la rue. Les deux travées ouest accueillent le logement de l'instituteur composé d'une cuisine et de deux chambres.
L'école mixte de Méneslies a été transformée en écoles des filles en 1881 selon les sources des archives départementales (série O).
Un bâtiment annexe est construit en 1859 comportant un cellier, un fournil ainsi que des étables. Il est complètement détruit aujourd'hui.
La cour de l'école était située à l'arrière de ces deux bâtiments.

Période(s) principale(s) : 2e quart 19e siècle, 4e quart 19e siècle
Dates : 1848 (daté par source), 1881 (daté par source)

Description

L'édifice est construit en briques et couvert d'ardoises au sein d'une parcelle communale située sur la place du village. Il a aujourd'hui été transformé en maison d'habitation suite à la construction de la mairie-école en 1897. De par son changement d'usage, les ouvertures ont notamment été modifiées. Les deux anciennes portes ont été transformées en fenêtres et la fenêtre de la première travée ouest a été transformée en porte d'entrée.

Eléments descriptifs

Matériau(x) du gros-oeuvre, mise en oeuvre et revêtement : brique
Matériau(x) de couverture : ardoise
Étage(s) ou vaisseau(x) : rez-de-chaussée
Type(s) de couverture : toit à longs pans, croupe

Typologies et état de conservation

Typologies : école et logement sous un même toit ; classe unique

Statut, intérêt et protection

Statut de la propriété : propriété privée

Références documentaires

Documents d'archive

- AD Somme. Série O ; 99 O 2564. **Méneslies. Administration communale, avant 1869.**

Documents figurés

- **Plan de l'école mixte de Méneslies**, dessin à l'encre, 1848 (AD Somme ; 99 T 3806 528).

Liens web

• Plan de l'école mixte de Méneslies, 1848 (AD Somme ; 99 T 3806 528). : http://archives.somme.fr/ark:/58483/a011353926999mSnwLD

Illustrations



Plan d'implantation de l'école mixte, 1881 (AD Somme ; 99 O 2564). Phot. Frédéric-Nicolas Kocourek (reproduction) IVR32_20168005530NUCA



Plan au sol et élévation de l'ancienne école des filles, 1881 (AD Somme ; 99 O 2564). Phot. Frédéric-Nicolas Kocourek (reproduction) IVR32_20168005531NUCA

Vue générale.
Phot. Frédéric-Nicolas Kocourek IVR32_20168005540NUCA

Dossiers liés

Dossiers de synthèse :
L'architecture publique du Vimeu industriel (IA80010013)
Oeuvre(s) contenue(s) :
Oeuvre(s) en rapport :
Le village de Méneslies (IA80010069) Hauts-de-France, Somme, Méneslies

Auteur(s) du dossier : Frédéric-Nicolas Kocourek, Isabelle Barbedor
Copyright(s) : (c) Région Hauts-de-France - Inventaire général ; (c) Syndicat mixte Baie de Somme - Trois Vallées



Plan d'implantation de l'école mixte, 1881 (AD Somme ; 99 O 2564).

IVR32_20168005530NUCA
Auteur de l'illustration : Frédéric-Nicolas Kocourek (reproduction)
(c) Région Hauts-de-France - Inventaire général ; (c) Baie de Somme - Trois Vallées
reproduction soumise à autorisation du titulaire des droits d'exploitation

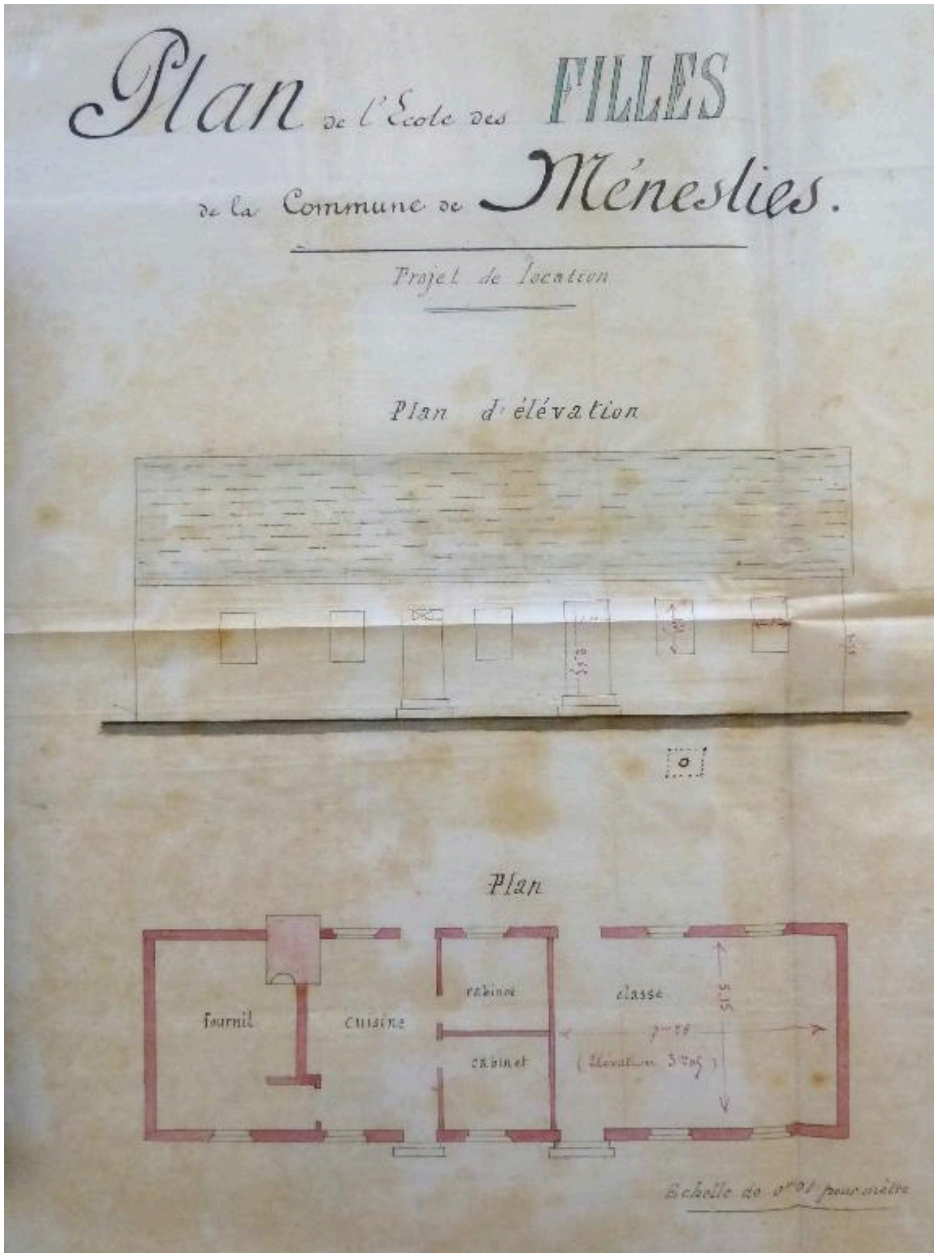

Plan au sol et élévation de l'ancienne école des filles, 1881 (AD Somme ; 99 O 2564).

IVR32_20168005531NUCA
Auteur de l'illustration : Frédéric-Nicolas Kocourek (reproduction)
(c) Région Hauts-de-France - Inventaire général ; (c) Baie de Somme - Trois Vallées
reproduction soumise à autorisation du titulaire des droits d'exploitation

Vue générale.

IVR32_20168005540NUCA
Auteur de l'illustration : Frédéric-Nicolas Kocourek
(c) Région Hauts-de-France - Inventaire général ; (c) Baie de Somme - Trois Vallées
reproduction soumise à autorisation du titulaire des droits d'exploitation